

# 松下睦生壮行会 2018 プログラム



～初めての京都 OLC 壮行会 2016 より～

3年連続3度目となる世界選手権への挑戦。スプリント代表選手として今年はどんな活躍を見せてくれるのでしょうか。そんな松下選手を応援するためにも、ぜひとも会場に足を運んでください！そして、松下選手と一緒にオリエンテーリングを楽しみましょう！

日付 2018年6月30日(土) 雨天決行・荒天中止  
会場 滋賀県希望が丘文化公園 青年の城(滋賀県竜王町)  
主催 京都オリエンテーリングクラブ有志

## 1. 目次

---

2. タイムテーブル.....	2
3. アクセス.....	2
4. 競技情報.....	4
5. 会場・受付.....	6
6. 競技の流れ.....	8
7. 注意事項.....	10
8. 問い合わせ.....	10
9. 壮行会役員.....	10

## 2. タイムテーブル

---

- ・10:30 開場、受付開始
- ・11:00 受付終了、予選・Bクラス競技開始
- ・11:30 午前の部スタート閉鎖
- ・12:30 午前の部ゴール閉鎖、決勝スタートリスト公開
- ・13:00 決勝競技開始、全走者出走後順次併設クラススタート
- ・14:00 午後の部スタート閉鎖、代表選手あいさつ
- ・14:30 全競技ゴール閉鎖

## 3. アクセス

---

### 【自家用車の場合】(推奨)

名神高速道路竜王 IC より約3km(約10分)

希望が丘文化公園東ゲートより入場の上、希望が丘文化公園東ゲート駐車場に駐車ください。駐車料金は、普通・軽自動車で500円です。駐車場の位置は、下記の公共交通機関利用者推奨ルート内に記載しております。

※西ゲートではなく、東ゲートより入場ください。

【公共交通機関の場合】

1. 近江八幡駅より近江鉄道バス「三井アウトレットパーク行」に乗車、約35分「三井アウトレットパーク」で下車、さらに徒歩約3km(約30分)。片道510円です。

時刻表目安

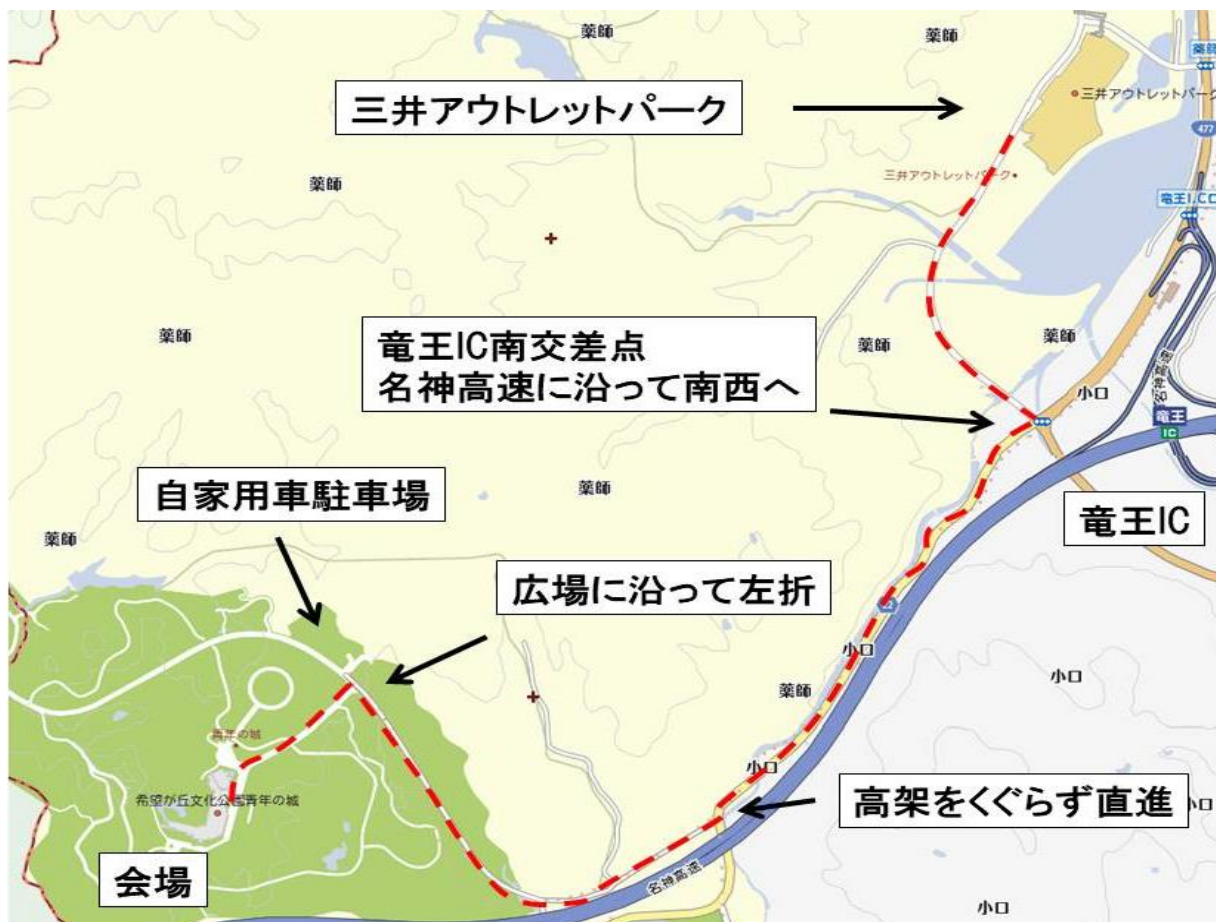
近江八幡駅	9:15	9:50
三井アウトレットパーク	9:45	10:20

2. 野洲駅より近江鉄道バス「三井アウトレットパーク行」に乗車、約35分「三井アウトレットパーク」で下車、さらに徒歩約3km(約30分)。片道460円です。

時刻表目安

野洲駅	9:25	9:40
三井アウトレットパーク	10:00	10:15

推奨ルート



3. 野洲駅より近江鉄道バス「花緑公園行」または、「村田製作所行」に乗車、約10分「希望ヶ丘西ゲート」で下車、さらに徒歩約4km(約40分)。片道310円です。

時刻表目安

野洲駅	8:57	9:30
希望ヶ丘西ゲート	9:06	9:40

推奨ルート



## 4. 競技情報

### (1) テレインプロフィール

テレインは森林公園として整備され、公園部分には道・小径が多く見られます。植生状態は整備された林と下草の多い林、見通しの悪い林が入り組んで複雑になっています。傾斜は比較的急峻で、細かな尾根・沢による微地形が発達しています。(2013年度第6回全日本スプリントオリエンテーリング大会より)



## (2) コースプロフィール

青年の城周りの公園と、それを取り囲むフォレストの両方を取り入れたコースとなっています。

Aクラスでは予選決勝方式を採用しており、予選では主に走力を問うコース、決勝ではルートチョイス及び素早い手続きが要求されるコースとしました。

Bクラスは初心者にも楽しめるような難易度となっています。

大学生オリエンティアには、1週間後のスプリントセレに向けた調整としても活用いただければと思います。

## (3) 各クラスの情報

クラス	距離[km]	登距離[m]	優勝設定時間[分]	競技時間[分]
MA-F/MO	3.2	95	15	30
WA-F/WO	1.9	60	15	30
MA-Q1/2	1.6-1.7	50	10	30
WA-Q1	1.3	60	10	30
B	1.7	65	15	60

コース距離は、想定されるベストルートを通じた際の実走距離です。

女子の予選コースは参加人数の都合上、1コースとさせていただきます。

## (4) 特殊記号について

本大会では以下の特殊記号があります。地図の凡例に明記しています。位置説明の記号も同じです。

特殊記号
○ パーマネントポスト
× ディスクゴルフのゴール、捕獲用の檻











## (5) 通行禁止表記について

今回のスプリント競技の地図は、日本スプリントオリエンテーリング地図図式(JSSOM)2007 に従って作成されています。以下にスプリント特有のおもな通過禁止事項を書きます。通常使われている日本オリエンテーリング地図図式(JSOM)では通過困難(通過してもよい)ですがスプリント競技では通過禁止となります。違反すると失格になりますのでご注意ください。

・通過禁止のがけ:土がけ、岩がけを太い黒の実線で表記。

・通過禁止の池、河川、水路、湿地:池、川、水路、湿地などのふちを黒の実線で表記。水が無くても通過禁止。

- ・通過禁止の植生:ヤブ、植え込みで、深緑で表記。
- ・通過禁止の壁、建物:太い黒の実線で壁を表記。同様に建物のふちを黒の実線で表記。
- ・通過禁止の柵、手すり:太い黒の実線に2本ひげで表記。
- ・通過禁止の私有地、花壇、鉄道など:黄緑で表記。

通行禁止の地図記号	
	通行不可のガケ
	池
	危険な湿地
	私有地・花壇
	耕作地
	植え込み
	しいたけ床
	通行不可の柵
	建物
	その他立入禁止区域

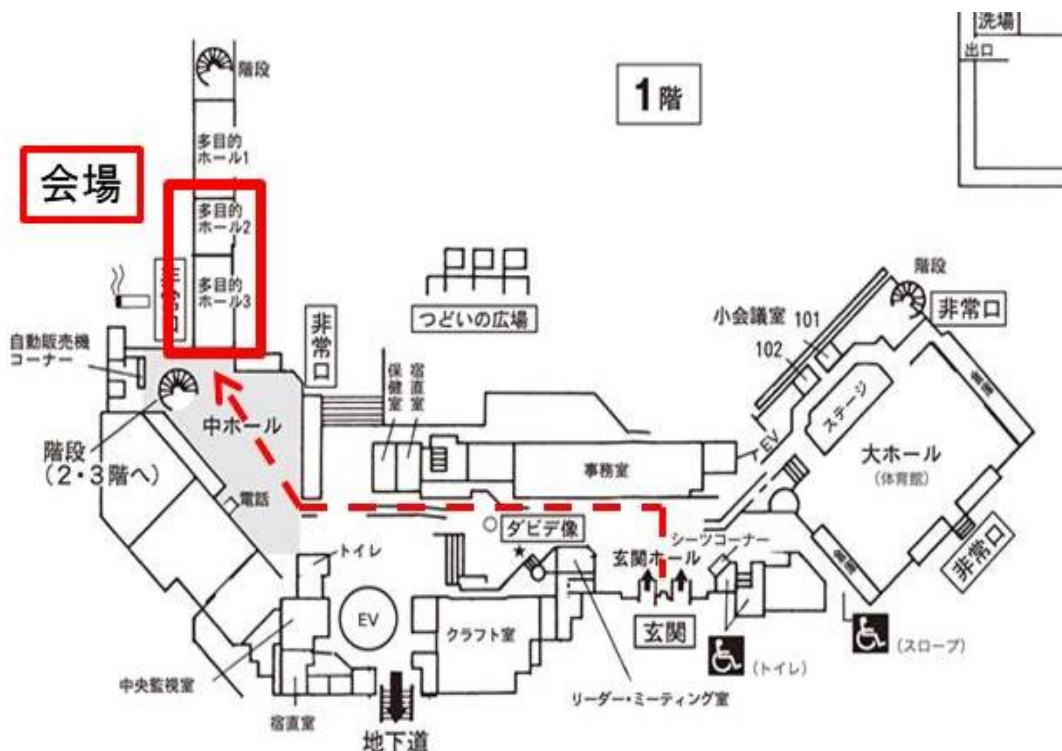
## 5. 会場・受付

### (1)会場

会場は希望が丘文化公園青年の城多目的ホール2及び3です。



駐車場等から、**赤破線**に沿って玄関より青年の城に入ってください。**テープ誘導等はありません。**公園内は全域が競技エリアですので原則立ち入り禁止です。



玄関からは**赤破線**に従って多目的ホールに来場ください。多目的ホール2には、女子更衣用のテントを設営いたします。

※屋内には**泥を持ち込まないよう**注意をお願いいたします。雑巾を入り口付近に設置しますので、特に競技後は、**泥を落としてから屋内にお入りください。**

## (2)受付

### 【事前申し込みの方】

受付付近の配布物置き場より、ご自分の名前のあるEカードをお取りください。バックアップラベルは受付にてお渡しします。なお、午後の部のバックアップラベルは、枚数の都合上**決勝のみ**配布いたします。

### 【当日申し込みの方】

受付にて当日申し込み用紙をお渡しするので、ご記入の上、参加費と共に受付にお渡しください。その場でレンタルEカードをお渡しします。当日申し込み参加費は下記の通りです。

競技の都合上、午後からの出走となること、並びに、当日参加枠には限りがあり、出走できない可能性があることを予めご理解ください。

参加クラス	ウイニング	参加費		備考
		当日申し込み		
M0	15分	一般	2,800円	MyE カード使用の場合参加費が300円引きとなります。
W0		学生	2,300円	
B		大学生新人	1,800円	
		高校生以下	無料	

・希望者には受付にてコンパスの貸し出しを行います。ただし、保証金として3,000円をお預かりいたします。コンパスは競技後、受付にて返却をお願いいたします。紛失、破損の無い場合は、保証金をお返しいたします。

・運営の都合上、バックアップラベルが不足する可能性がございます。各クラブ等で持参できる場合は、極力持参するようお願いいたします。

## 6. 競技の流れ

### (1) 会場

- ・配布物が受付付近配布物置き場に有りますので、間違いなくご自身のものをお取りください。
- ・当日申し込みされる方はまず当日申し込み受付にお越し下さい。
- ・競技前には公式掲示板に目を通しておいて下さい。
- ・女性の方は、着替えを会場内更衣 Tent にて行うことができます。
- ・会場内には**泥を持ち込まないよう**注意をお願いいたします。雑巾を入り口付近に設置しますので、特に競技後は、**泥を落としてから屋内にお入りください。**

### (2) 予選・B クラススタート(11:00~11:30)

- ・スタート地区は会場より**青色テープ誘導**で約10分です。
- ・スタートはリフトアップスタートです。
- ・スタート3分前になりましたら、アクティベートを行い、自分の参加クラスのスタート枠にお入りください。1分ごとに枠を1つずつお進みください。2分前枠にて、コントロール位置説明表を配布いたします。1分前枠にて、役員が地図を配布いたします。地図は出走まで閲覧禁止です。

### (3) 決勝・併設クラススタート(13:00~14:00)

- ・スタート地区は会場より**青色テープ誘導**で約5分です。



・予選の際の地図ビニールの再利用をお願いいたします。破損のための予備を用意いたしますが、数に限りがあるため、紛失にはご注意ください。予選の地図は出走前までに抜き出しておいてください。

・決勝クラスのスタートはリフトアップスタートです。

・スタート3分前になりましたら、アクティベートを行い、自分の参加クラスのスタート枠にお入りください。1分ごとに枠を1つずつお進みください。3分前枠にて、コントロール位置説明表を配布いたします。2分前枠にて地図を配布いたします。出走までに各自で封入してください。地図は出走まで閲覧禁止です。

・併設クラスのスタートはフリースタートです。決勝クラスが全員出走したのち、各自のタイミングでスタートすることが可能です。**ただし、ゴール閉鎖時刻には必ず計算センターを通過するよう時間を考慮したうえで出走してください。**

#### (4) 競技中

・スタートからスタートフラッグまでは、**赤白**テープ誘導です。スタートフラッグが地図上の△(スタート地点)です。

#### (5) 競技中の注意

・大会当日、**トレイン内で公園主催のハイキング事業が行われ、一般の歩行者も多数見受けられますので、接触事故には十分にお気を付け下さい。一般の来園者の方への配慮は競技者の義務です。1人の無責任な行動が、1つのトレインの無期限使用禁止につながることもあります。**

＊ 小径で無理な追い越しをしない。危ないときは減速、停止する。

＊ 良識的な声量、タイミングで声掛けを行う。特に老人や幼児を驚かせない。

＊ 森から一般道に飛び出す際は、通行者に注意する。

**など、マナーを守ったうえで競技にご参加ください。**

・トレイン内に、救護所や給水所は設けません。救護が必要な場合は、スタート地区または会場内の役員にお申し付けください。また、酷暑が予測される場合、水分を多めに用意するなど熱中症対策を心がけてください。

#### (6) フィニッシュ

・最終コントロールから、フィニッシュまでは**赤白**テープ誘導です。ゴールはパンチングフィニッシュとなります。

・地図回収は行いませんので、未出走者には地図を見せないようにしてください。

・E カードやコンパスなどのレンタル物がある場合は、返却をお願いします。E カードは計センにて、コンパスは受付にて返却をお願いします。予選決勝両レース参加者は、決勝・併設の部の読み取り後にレンタルカードを回収します。

## 7. 注意事項

---

- ・前述の通り、一般の歩行者との接触事故等には、十分にお気を付け下さい。
- ・競技のための服装には肌の露出しないものを推奨します。金属ピンシューズの使用は不可です。
- ・本壮行会では、傷害保険に加入しておりません。怪我に十分注意したうえでご参加ください。
- ・季節柄、天候が思わしくない場合は、防雨対策をお願いします。
- ・いただいた参加費は、いかなる場合であっても返金することができませんので、ご了承ください。
- ・本壮行会では、コンパスの貸し出しを行います。保証金として3,000円を預かります。万が一コンパスを紛失、破損させた場合は保証金を返却いたしません。
- ・火気の持ち込みは厳禁です。また、ゴミの持ち帰りにご協力をお願いします。
- ・本壮行会では、競技中に参加者の写真を撮影することがございますが、あらかじめご理解ください。
- ・本壮行会では表彰は行いません。ご了承ください。

## 8. 問い合わせ

---

本壮行会についてご不明な点、質問等がございましたら、下記のアドレスより受付いたします。

hiroaki.tanaka0209 [at]gmail.com (田中 宏明)

[at]を@に変えてください。

## 9. 壮行会役員

---

壮行会責任者	田中 宏明
コースプランナー	平原 誉士
会計・申し込み	松井 俊樹
備品	藤田 純也
計算センター	大岩 正裕