

関西マスタースゲームズ 2025（広域大会）  
パーク O ツアー in 関西 2025・兵庫大会

## あいな里山公園オリエンテーリング大会

### プログラム



WORLD  
MASTERS  
GAMES  
2027 KANSAI  
JAPAN

開催日： **2026年2月7日（土）**＜雨天決行・荒天中止＞

会 場： 神戸市北区 あいな里山公園（国営明石海峡公園神戸地区）

主 催： 兵庫県オリエンテーリング協会、関西マスタースゲームズ実行委員会

共 催： 関西広域連合、神戸市

後 援： 兵庫県、（公財）神戸市公園緑化協会、（公財）神戸市スポーツ協会、  
神戸新聞社、NHK 神戸放送局、サンテレビ、ラジオ関西、神戸電鉄

協 力： 国営明石海峡公園神戸地区 あいな里山公園

## ごあいさつ

実行委員長 石井 博 昭

あいな里山公園オリエンテーリング大会（関西マスタースゲームズ2025(広域大会)・パークOツアーin 関西2025・兵庫大会）に御参加頂き、感謝するとともに大会スタッフ一同、参加者の皆様を心から歓迎いたします。

関西広域連合におきまして、2027年5月にワールドマスタースゲームズ関西が多種目の競技で開催されます。オリエンテーリング競技のスプリントとフォレストは、コア協議の一つとして兵庫県下で開催されます。

また、世界マスタースオリエンテーリング選手権(WMOC)も兼ねており、世界各国からの参加者を迎えることとなります。今回参加の多くの皆様方にも是非申し込みしていただきますようお願いいたします。今大会をお楽しみください。

## 大会役員

実行委員長	石井 博昭					
運営責任者	谷垣 宣孝					
競技責任者	片山 裕典					
スタッフ	石井 博昭	板谷日出男	大江 恒男	尾上 俊雄	尾田 継之	
	片山 裕典	片山 雅之	塩平 真士	高橋 大輔	谷垣 宣孝	
	種村 茂夫	永田 実	橋本 裕志	二ッ谷知士	松本 一也	
	安田 太郎	吉野 信治				
コース設定者	塩平 真士					
地図作成	＜修正調査＞	尾上 俊雄	片山 裕典	橋本 裕志	(2025.1~2026.1)	
	＜作図＞	尾上 俊雄				
イベントアドバイザー	山本 明史	(京都 OLC)				
裁定委員	深川 陽平	(京都府オリエンテーリング協会)				
	玉木 圭介	(滋賀県オリエンテーリング協会)				
	村越 久子	(静岡県オリエンテーリング協会)				

### ＜大会中止について＞

大会当日午前7時の時点で当地域に気象警報等が発令され、参加者の安全が確保できないと判断された場合、または公園が休園となる場合は大会を中止します。ホームページにも掲載いたします。また、電話でのお問い合わせは、090-4279-0287（永田）まで。  
なお、大会中止の場合でも参加料の返金は致しません。ご了承ください。



## 会場へのアクセス



(1) 公共交通機関

藍那駅は無人駅です、自動改札／券売機をご利用ください。付近にコンビニ、商店等はありません。

● 神戸電鉄ダイヤ

<ゆき> 新開地・湊川 ⇒ 藍那

	普通	準急	普通	準急	普通	準急	普通	準急	普通	準急
行先	三木	三田	栗生	三田	三木	三田	栗生	三田	三木	三田
新開地 lv	10:23	10:26	10:53	10:56	11:23	11:26	11:53	11:56	12:23	12:26
湊川 lv	10:24	10:28	10:54	10:58	11:24	11:28	11:54	11:58	12:24	12:28
鈴蘭台 lv	10:40	←	11:10	←	11:40	←	12:10	←	12:40	←
藍那 ar	10:46		11:16		11:46		12:16		12:46	

・準急は鈴蘭台で普通に乗り換えです。

・三田／有馬方面からは、新開地行きで電車で鈴蘭台にてお乗換下さい

<かえり> 藍那 ⇒ 湊川・新開地

行先	新開地	新開地	新開地	新開地	鈴蘭台	新開地	新開地	新開地
藍那 lv	13:56	14:26	14:56	15:26	15:56	16:11	16:26	16:41
鈴蘭台 lv	14:04	14:34	15:04	15:34	16:04	16:19	16:34	16:49
湊川	14:16	14:46	15:16	15:46	16:16	16:31	16:46	17:01
新開地 ar	14:17	14:47	15:17	15:47	16:17	16:32	16:47	17:02

・湊川、新開地は、鈴蘭台で準急に乗り換えた場合のダイヤです。

● 神戸電鉄「新開地」／「湊川」へのルート

<京都・大阪方面から>

- ・阪神、阪急では、直通特急（ほぼ 10 分毎）で「新開地」まで（所要 35～40 分）
  - ・JR では、新快速（15 分毎）で「三ノ宮」にて阪神／阪急に乗り換え（約 5 分）、または「神戸」にて神戸高速（阪神／阪急）に乗り換え（約 5 分）、「新開地」まで（所要：大阪～新開地 約 40 分）
  - ・「新開地」では、西寄りの階段を上げれば神戸電鉄に連絡（2～4 分）
- なお、神戸電鉄の鈴蘭台～藍那間は本数が少ないので、余裕をもってお越しください。

<新幹線「新神戸」から>

- ・市営地下鉄「新神戸」より 7 分、「湊川公園」下車、徒歩 5 分で神鉄「湊川」へ または
- ・市営地下鉄「新神戸」より 8 分「谷上」で乗換、11 分「鈴蘭台」で乗換、藍那下車。

(2) 自動車

- ・阪神高速 7 号北神戸線「藍那 IC」より県道 52 号線を西へ約 2km、{藍那口} より、お入りください。
- ・山陽自動車道「神戸西 IC」を出て左折、「神戸西インター南」交差点から県道 52 号線を東へ約 2km、{藍那口} より、お入りください。
- ・藍那口から案内に従って料金所まで約 300m。“オリエンテーリングに参加”と告げて駐車料のみ支払い、駐車場 A、B または C に駐車してください。
- ・長屋門前のオリエンテーリング受付までお越しください。

<駐車料金>

普通車	大型車	自動二輪（原付含む）
500 円	1,600 円	100 円

障害者手帳をお持ちの方は無料

(3) オリエンテーリング受付

長屋門前にオリエンテーリング受付を設けています（11 時 30 分～13 時）。

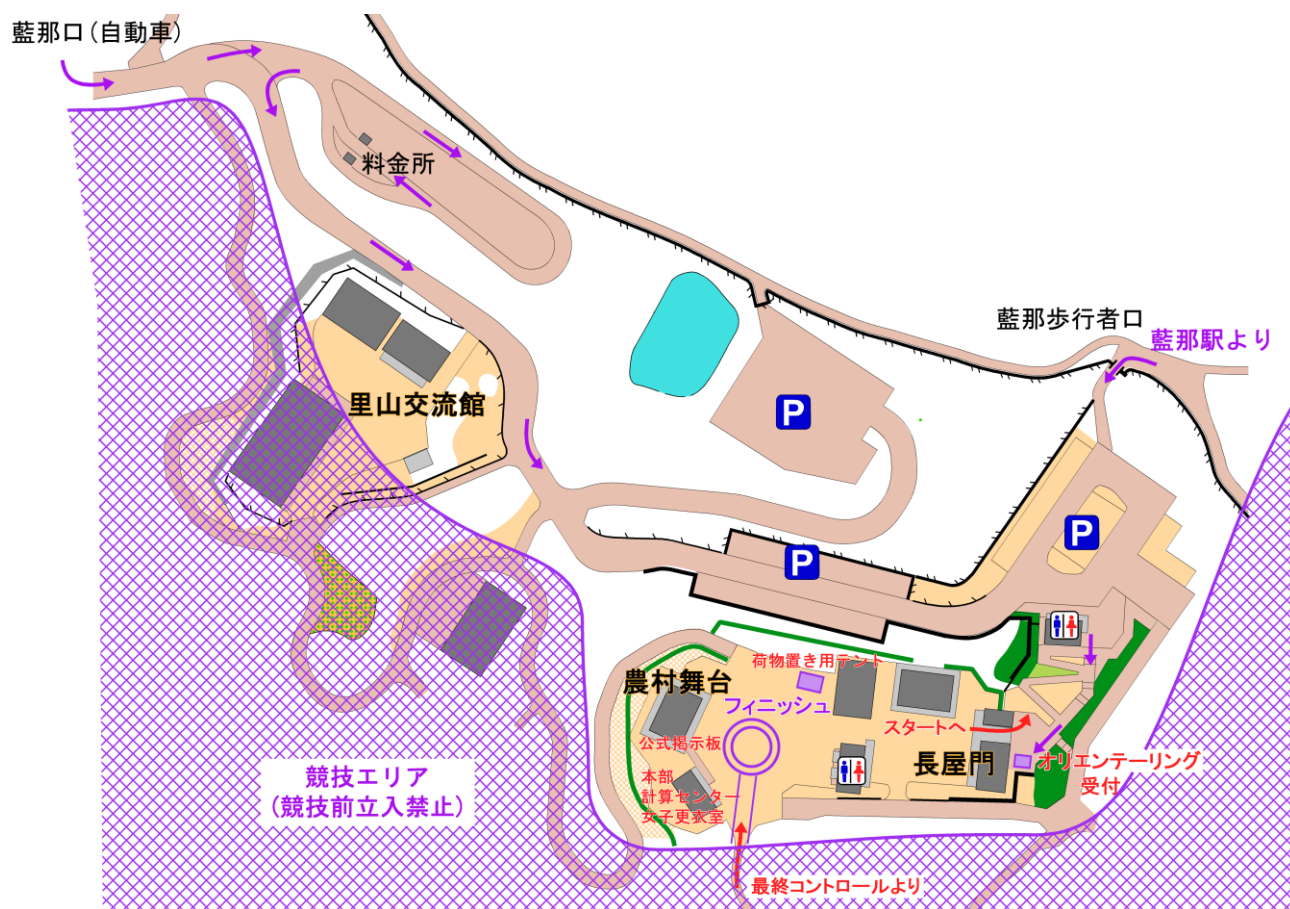
ここで入園料（団体料金が適用されます）をお支払いの上、長屋門から会場（農村舞台）までお越しください。混み合うことが予想されますので、釣銭のないようにご用意願います。年間パスポート、障害者手帳をお持ちの方は、お申し出ください。

オリエンテーリングの配布物（ナンバーカード、プログラム等）は会場にてお渡しします。

区 分	大人（15 歳以上）	シルバー（65 歳以上）	小人（中学生以下）
一 般	450 円	210 円	無料
団 体	290 円	210 円	無料



【受付と会場の案内】



会場レイアウト図

荷物置き場（更衣室）等

- ・ 更衣室は女子用のみ設けます。その他はトイレ等をご利用願います。
- ・ 農村舞台を荷物置き場としてご利用いただけます。別途、会場内に荷物置き場用テントを設けます。各自の責任において管理してください。
- ・ トイレは、会場内および長屋門北側にあります。一般来場者も多いので、譲り合ってください。
- ・ 会場は狭いためテント設営を禁止します。また、農村舞台上には土足で上がらないようにしてください。
- ・ 雨天の場合、農村舞台、里山情報館、伝庫の家をご利用ください。
- ・ ゴミは持ち帰るように願います。

聴覚障害者の方へ

本大会では（NPO 法人）神戸ろうあ協会のご協力により受付及びスタート地区に手話通訳者を配置いたします。また、スタートの合図にLED 付チャイマを使用いたします。

## 競技に関する情報

【競技規則】

（公社）日本オリエンテーリング協会（JOA）が定める「日本オリエンテーリング競技規則」を適用します。

【競技形態】

ポイント O、ミドルディスタンス競技

【地 図】

「あいな里山公園」 ISSprOM2019-2 Rev.6 準拠

縮尺 1:4,000、等高線間隔 2m 走行度 4 段階

A4 サイズ オンデマンド印刷 ポリエチレン袋封入済

修正調査 2025 年 11 月～2026 年 1 月

【コントロール位置説明】

ISCD2024 による。初心・初級者クラスは日本語表記。

【パンチ方式】

- ・ SPORTident 社の電子パンチ計時システム（以下 SI システムという）を使用。
- ・ SI カードを紛失した場合は失格となります。

【コース情報】

クラス	距離 (km)	登高 (m)	優勝 設定 時間 (min)	コント ロール 数
MA	2.8	146	20-25	22
M35	2.5	104	20-25	19
M50	1.9	90	25-30	20
M65	1.7	84	25-30	17
M75	1.5	58	25-30	16
M85	1.1	46	25-30	13
M20	1.9	90	25-30	20
M15	1.1	44	25-30	12
MB	1.6	64	20-25	14

N	0.9	36	20-30	11
OA	2.4	104	25	19

クラス	距離 (km)	登高 (m)	優勝 設定 時間 (min)	コント ロール 数
WA	2.5	104	20-25	19
W35	1.9	90	25-30	20
W50	1.7	84	25-30	17
W65	1.5	58	25-30	16
W75	1.1	46	25-30	13
W85	1.0	38	25-30	10
W20	1.7	84	25-30	17
W15	1.1	44	25-30	12
WB	1.5	60	25-30	14

G1	1.5	60	20-30	14
G2	0.9	36	20-30	11
G3	0.8	30	20-30	9

配布用位置説明表の最大サイズは 170mm×60mm です。

グループクラスの総称（G）は、以下のとおりです：

G1：アダルト G2：シニア、ジュニア G3：ファミリー、キッズ

【競技時間】

70 分

【トレイン情報】

2016 年 5 月に開園した比較的新しい公園です。棚田、耕作地や草地などのオープンの部分はアップダウン（起伏）があり、園内道路、遊歩道や階段で結ばれています。また、この時期、ススキや萱などは刈り取られ、植生もよくなっています。林は手入れされているところが多く、見通しもよく走り易いが、斜面は急です。また、除伐、枝打ちなどで足元が悪いところがあり、落葉で足元が滑りやすくなっているため、走行には十分注意してください。

コースは短めのミドルディスタンス競技として、オープンとこれらの林を結ぶように組まれ








ており、ルート選択や小径の乗り換えなど、地図読みと走（体）力が要求されるでしょう。

## 【服装と用具】



服装については、自然を残した里山公園のため、毒虫、蛇、蜂、マダニ等がでることがあります。長袖長ズボン、スパッツ等をお勧めします。虫よけスプレーなども活用してください。  
また、金属ピンつきシューズの使用を禁止します。

## 【地図表記】

- 地図は ISprOM2019-2 に準拠しますが、以下のように適用しています。

	[313]: 水飲み場,
	[411]: 植込み、生垣 (通過禁止)
	[513.2]: 通過可能な壁 (低いコンクリート壁、石積みなど)
	[515]: 通過不能な壁 (コンクリート塀・擁壁、石垣など) (通過禁止)
	[516]: 通過可能な柵 (低い柵、ロープ柵、電気柵など)
	[520]: 花壇、私有地 (立入禁止)
	[714]: 季節的に使用 (開閉) される常設テント

- 記載しない特徴物：
  - 案内板、街灯、ベンチ、配電盤などは記載していません。また、道路沿いの通過可能なロープ柵は記載していないものがあります。
  - 蜜蜂の巣箱は記載していません。
  - 階段は舗装されたものおよび道路脇を通行しがたいもののみを表記し、数段の小さなもの、緩い傾斜面にある階段は表記していません。
  - 現地に「立入禁止／通行禁止」等の表示がある階段は記載していません。
- コントロール位置説明：
 

ISCD2024 による。B クラスおよび初心・初級者クラス、およびグループクラスは日本語または日本語併記とします。
- 立入禁止区域の表記： [709]  /  (テープ表示あり／なし)
  - 地図図式で立入禁止、通過禁止となる記号以外に、植生保護、危険区域、工事区域等の立入禁止については [709] で表記しています。
  - とくに、公園内には希少種動植物が多く見られ、それらの保護のために広範囲にわたる区域は青黄テープで囲み、地図に [709] で表記しています。また、地図には表記しないものの、現地に写真のようにピンクのテープが付いた支柱で示されているところがあります。これらを踏んだり、倒したりしないように十分、ご注意ください。
  - 道路沿いに花や球根が植えられ、[520] 花壇 (立入禁止区域) として表記しているところがあります。
  - いのしし等の対策用の電気柵 (通電はしていない) は、地図では読みやすさを考慮し [516] 通過可能な柵で表記していますが、コース上、[709] 立入禁止としているところがあります。
  - このほか、オリエンティア進入禁止の標識を併用しているところがあります。



オリエンティア  
12 - 15

オリエンティア参加者は  
進入禁止です





希少種植物保護のための立入禁止区域




希少種植物保護のための標識



いのしし等対策用の電気柵



大きな石積擁壁（通過可能壁と露岩で表記）



常設テント（時期により開閉あり）



記載していない蜜蜂の巣箱

【トレーニングコース】

- ・ トレーニングコースは設けません。

【シード選手】 本大会では、スタート順でのシード制は採用いたしません。

【代走について】

- ・ 全クラスにおいて代理出走を認めません。



#### 【ドーピング検査】

- ・ 本大会では日本オリエンテーリング協会「アンチ・ドーピング規程」が適用されます。

#### 【調査依頼・提訴】

- ・ 競技運営に関する調査依頼は、本部備付けの所定の用紙に記入の上、速やかに本部・競技責任者宛に提出してください。
- ・ 調査依頼に対する結果は、依頼者に通知もしくは公式掲示板に掲示します。
- ・ 調査依頼の結果に対して不服であり提訴する場合には、本部備付けの所定の用紙により、通知後 15 分以内に本部または裁定委員に提出してください。
- ・ 提訴に対する裁定委員会の判断結果は、日本オリエンテーリング協会の Web サイトに掲載します

#### 【SI カード使用上の注意事項】

- ・ SI カード使用方法の説明が必要な方は、大会受付でその旨を申し出てください。大会役員が丁寧に説明をいたします。
- ・ コントロールに到達したら、コントロール識別番号を確認し、ステーションの穴に SI カードを差し込み、光とピッ！という音でコントロールの通過を確認してください（SI カードに通過情報が記録されます）。
- ・ 途中で誤ったコントロールの通過を記録した場合であっても、その後に正しい順番で回ったことが確認できれば、完走になります。
- ・ SI ステーションが反応しない（音や光がない）場合は、コントロールに設置されているピンパンチを用いて地図のリザーブ（R）欄にパンチしてください。
- ・ ピンパンチによるパンチは、SI ステーションが故障でない場合に使用しても通過証明にはなりません。
- ・ レンタル SI カード(SI-Card8)では、全部で 30 個までしか記録できません。同じコントロールで 8 秒以内にパンチし直した場合、最初のパンチの時刻が記録されますが、それ以上の間隔でパンチした場合、新たに時刻が記録され、上記個数としてカウントされます。ご注意ください。
- ・ 本大会ではタッチフリーシステムは採用していません。SIAC をお使いの場合は、通常の SI カードと同様、差し込みによりパンチしてください。

~~~~~

### “神戸ルミナリエ 2026” のご案内

第 31 回神戸ルミナリエが、2026 年 1 月 30 日（金）～2 月 8 日（日）までの 10 日間、東遊園地、旧外国人居留地、メリケンパークにおいて開催されます。

詳しくは、<https://kobe-luminarie.jp/>

走り足りない方 には、抽選で豪華賞品が当たる「神戸ルミナリエ まち巡りラリー」  
<https://kobe-luminarie.jp/collaborations/1452/>  
もあります（ただし、混み合いますので走ることはできません）。



## 当日の流れ

### 【競技に関する時間（まとめ）】

|              |               |
|--------------|---------------|
| ＜競技時間＞       | 70 分          |
| ＜会場～スタート地区＞  | 約 5 分（約 300m） |
| ＜スタート時間帯＞    | 13:00～13:40   |
| ＜フィニッシュ閉鎖時刻＞ | 14:50（予定）     |
| ＜フィニッシュ～会場＞  | 0 分（会場内）      |

### 【公式掲示板】

大会本部横に、公式掲示板を設けます。プログラムの修正・追加情報などを随時掲示しますので、出走前に必ずご確認ください。

### 【受付】 11:30～13:00

長屋門前に設けた「オリエンテーリング受付」で所定の入園料を支払い、会場へお入りください。団体料金が適用されます。詳細は 4 ページをご覧ください。

#### ＜事前申込者＞

- 参加者用配布袋が会場内本部付近にクラス毎に置いてあります。各自の配布袋を取り、内容物を確認してください。
  - a. プログラム（本誌）
  - b. ナンバーカード（ゼッケン） 1 枚  
※ 安全ピンは各自で用意のうえ、胸に付けてください。  
なお、忘れた方のために、1 組(4 個)100 円を受付で販売いたします。
  - c. レンタル用 SI カード（レンタル申込者のみ） 1 個
  - d. 参加費の過不足のあった方はメモが入っています。受付へお越しください。

#### ＜当日申込者＞

- オリエンテーリング受付において、参加申込用紙に必要事項を記入し、参加費および入園料をお支払いの上、会場へお入りください。  
参加費： OA 3,000 円 MB・WB 1,500 円 N・G 1,200 円／人・組  
入園料： 4 ページをご覧ください
- 会場内の受付に参加申込用紙を提出し、スタート時刻の指定を受けてください。
- 参加者用配布袋をお渡ししますので内容物を確認してください。
  - a. プログラム（本誌）
  - b. ナンバーカード（ゼッケン）と安全ピン 1 式
  - c. レンタル用 SI カード（使用後は返却願います） 1 個
- SI カードのレンタル料は参加費に含まれています。万一、破損や紛失などがあった場合には、実費として 5,000 円を申し受けます。マイ SI カードは認めません。
- コンパスの貸し出しを希望される方は受付にお申し出ください。万一、破損や紛失などがあった場合、実費として 2,000 円を申し受けます。

### 【ウォーミングアップ】

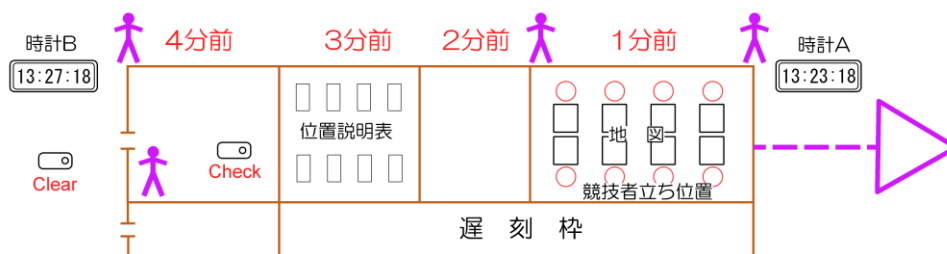
会場内は狭く、特定のウォーミングアップエリアはとくに設けておりません。一般来園者にご配慮のうえ、適宜行ってください。

### 【スタート】 13:00～13:40（予定）

- スタート地区は会場から青色テープに沿って約 300m、約 5 分程度です。
- スタート閉鎖は 13:50 です。スタート閉鎖時刻以降の出走は認めません。
- 原則として、スタート者の呼び出しは行いません。
- SI カードのない方や、ナンバーカードを付け忘れた方は、出走を認めません。
- WMG2027 でのスタート方法（4 分前）を採用しています。

### ＜スタート方法＞

- スタート枠前の時計（時計 B）は実際の時刻の **4 分前時刻を表示**しています。ご注意ください。
- スタート枠に入る前に、必ず SI カードをクリアステーションでクリアしてください。



#### [4 分前]

- スタート枠に入って下さい。その際、役員の確認を受けるとともに、チェックステーションで SI カードのチェックをしてください。確認できなかった方は、役員に申し出てください。役員が再度チェックし、故障の場合には予備の SI カードをお渡しします。（その際、マイ SI カードの方は、レンタル料 300 円を、フィニッシュ後にお支払ください。）

#### [3 分前]

- 1 つ前の枠に進み、各自で自分のクラスの配布用コントロール位置説明表をお取りください。

※ Bクラス、Nクラス及び G クラスはコントロール位置説明表の配布はありません。コントロール位置説明（日本語併記）は地図に印刷されています。

#### [2 分前]

- 1 つ前の枠にお進みください。

#### [1 分前]

- 1 つ前の枠に進み、自分のクラスの地図の入った箱の前でスタートの合図までお待ちください。 ※ 地図は取らないでください。
- スタート時刻のチャイムと同時に、地図を取り、競技を開始してください。
- 聴覚障害者の方には、LED により合図します。

### ＜遅刻＞

- 遅刻者は、スタート枠入口の役員による確認を受けた後、スタート遅刻者枠に向かい、スタート役員にその旨を伝えてください。スタート役員の指示に従い、遅刻者枠からスタートしてください。
- なお、遅刻の原因が主催者の責任である場合を除き、遅刻者の所要時間は指定された正規のスタート時刻から計算します。

### ＜スタートフラッグ＞

- スタート枠からスタートフラッグまでは、赤白の誘導テープをたどってください。スタートフラッグの位置が、地図上の△の中心です。

### ＜競技中の注意事項＞

- 地図上で示されている立入禁止区域には決して入ることのないよう、ご注意ください。立入禁止区域に入った場合には、失格となります。
- けが人を発見した場合には、速やかに場所・状況などを係員にお知らせください。けが人の救助は、競技よりも優先してください。
- 蛇、蜂等に遭遇した場合は速やかにその場を離れ、パトロール中の係員又はフィニッシュ後係員にその旨お伝えください。
- SI カードを紛失した場合には、失格となります。



- ・ コース内に給水所は設けていません。水飲み場（★）は地図に記載されています。なお、この時期凍結防止のため止水されているところがあります。
- ・ コース内に救護所は設けていません。緊急時は本部または役員までご連絡願います。救急箱は本部にあります。

【フィニッシュ】 ～14:50（予定）

- ・ フィニッシュは会場内に設けます。最終コントロールからフィニッシュまでのテープ誘導はありません。
- ・ フィニッシュ方法は、パンチングフィニッシュ（SI カードをフィニッシュステーションに差し込み光と音を確認する）で、競技終了となります。
- ・ フィニッシュ後、地図は回収しません。未出走の方に見せたり、情報を与えないようにしてください。
- ・ その後、すみやかに SI カード読取り所（会場内の計算センター）にて SI カードの読み取りを行ってください。レンタル SI カードはここで回収します。
- ・ フィニッシュ閉鎖時刻は、14:50 の予定です。コントロール撤収を開始しますので、競技が終了しなかった場合でも、必ず 14:50 までに、フィニッシュを通過してください。フィニッシュ閉鎖時刻になっても、フィニッシュの通過が確認できない場合には、未帰還者として捜索いたします。競技時間は 70 分ですので、スタートしてから 70 分を越した場合は記録なしとなります。

【成績速報等】

- ・ 成績速報は、会場内の農村舞台上の大型モニターにて発表します。また、Lap Center (<http://mulka2.com/lapcenter/>) のライブ速報に掲載予定です。会場では Free WiFi の利用が可能です。
- ・ 公式記録（成績表）は、1 週間以内に大会 Web サイトに掲載します。

【地図販売】 14:00～

- ・ 本大会の地図（全コントロール図のみ）を販売します。購入を希望される方は、大会本部にてお求め下さい（1 部 500 円予定）。なお、販売枚数には限りがございますので、ご承知おきください。
- ・ 欠席者の地図の郵送は行いません。同じクラブの方、お知り合いの方、受付にお申し出ください。

【表彰式】 14:00～

- ・ 各クラス上位 3 名を表彰します。当日申込のクラスは表彰の対象になりません。関西マスタースポーツフェスティバル 2025 の表彰を行います。
- ・ 表彰は成績が確定し次第、複数回に分けて行う予定です。表彰対象者は、会場のアナウンスに従って、大会本部横にお集まりください。

## 留意事項

- ・ 参加者が自分自身あるいは第三者へ与えた事故・損傷・損害について、主催者は一切責任を負いません。主催者は傷害保険に加入しますが、補償額には限度があります。当日申込者は保険の対象となりません。
- ・ 自分で出したごみは必ずお持ち帰りください。
- ・ 申込書に記載の個人情報は、本大会の運営目的（スタートリスト、記録の Web サイト掲載を含む）以外には使用いたしません。また、主催者が撮影した大会中の映像を、大会の報告や今後の広報活動に使用することがあります。