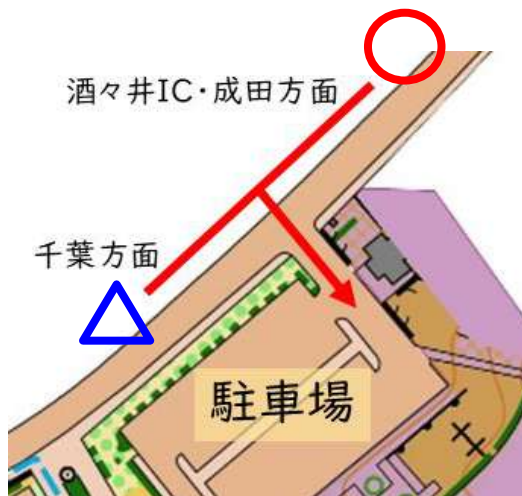


# 公式掲示板

千葉オリエンテーリングクラブ大会2026

# 公園利用上の注意事項

- 公園内には一般の利用者の来園者もいらっしゃいます。接触事故にご注意ください。
- ごみの持ち帰りの徹底をお願いします。
- 車でお越しの方は、駐車場になるべく**左折入場(酒々井IC方面からの入場)**をお願いします。



# SIACについて

本大会ではタッチフリー機能を持つSIカード(SIAC)の使用が可能です。  
レンタルカードは全てSIACです。

- SIACをステーションに近づけると、SIACが光と音を約3秒間発してパンチが完了します。
- SIACの反応がない場合、SIACをステーションに差し込んでパンチを行ってください。それでも反応しない場合は、コントロールに備え付けのピンパンチを用いて地図のリザーブ欄にパンチし、計算センターで役員に申し出てください。
- 全てのクラスにおいて、**スタート、フィニッシュは差し込み仕様**です。SIACであってもステーションにカードを差し込んでください。
- SIACの感度低下を防ぐため、GPS(GNSS)機能を有する機器とSIACを同じ腕に装着しないでください。



# 植生の改善

植生の改善に伴い、要項3 (プログラム)の記載を下のように訂正します。

p.5 ルートチョイスによっては下草の繁茂したエリアを走行する場合があるため、  
下腿に露出の無い服装での出走を強く推奨します。

➡ ルートチョイスによっては下草の繁茂したエリアを走行する場合があるため、  
下腿に露出の無い服装での出走を推奨します。



# 特殊記号

- 530 目立つ人工特徴物(×) Prominent man-made feature - x



小型の遊具



テーブル



ディスクゴルフの  
バスケット



# 特殊記号

- 313 目立つ水系の特徴物 Prominent water feature



水飲み場





# 地図に表記されていない特徴物①



大小さまざまな看板



自動販売機



## 地図に表記されていない特徴物②



サッカーゴール



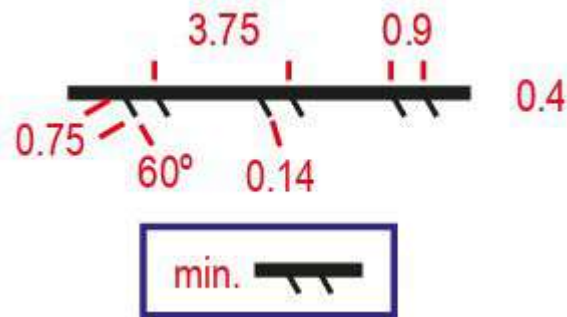
ベンチ





# 通行不能の人工柵の設置

競技性向上のため、赤色のカラーコーンと赤色のすずらんテープによる人工柵をテレイン内に設置しています。地図には「518 通行不能の柵または手すり (Uncrossable fence or railing)」で表記しています。横断してはいけません。



# 通行してはいけない植え込みの隙間①

地図に描画のない狭い植え込みの隙間には下図のようにカラーコーンが設置されています。

地図表記に従い、このような隙間を通行してはいけません。

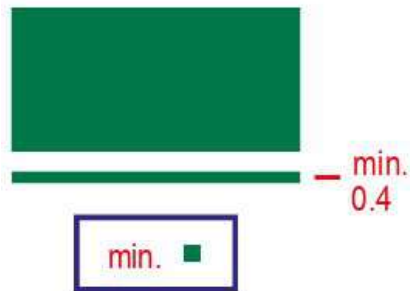




## 通行してはいけない植え込みの隙間②

下図のような黄色のすずらんテープは「411 通行不能の植生 (Uncrossable vegetation)」で表記しています。地図表記に従い、このような箇所を通行してはいけません。

なお、前項のカラーコーンの設置のある箇所に黄色のすずらんテープが張られている所もございますが、同様に通行禁止です。



# 通行の注意

下図のように小さな看板が設置されている植え込みの隙間が複数存在します。  
地図表記に従い通行可能ですが、走行される際は看板への接触にご注意ください。

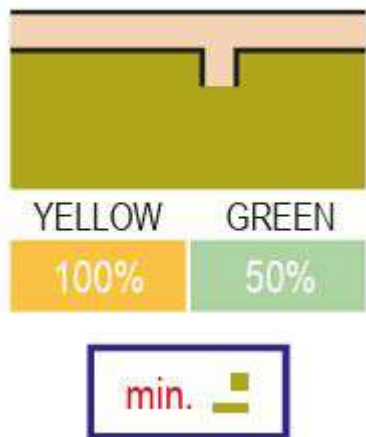




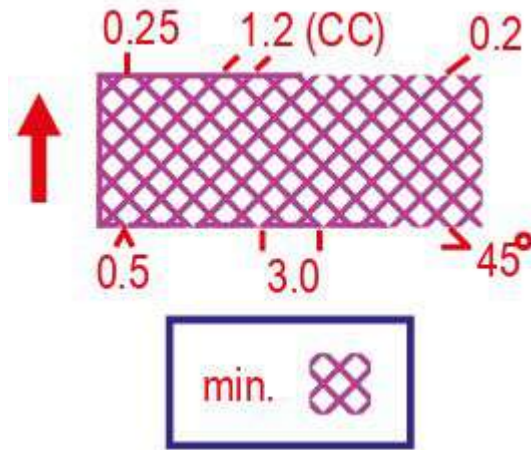
# 立入禁止区域について

以下の記号で示されている範囲には、絶対に立ち入らないように十分お気を付けください。

520 立入禁止区域 Area that shall not be entered



709 立入禁止区域 Out-of-bounds area



# その他注意事項

- スタート閉鎖時刻は14:00です。Extraに出走される方は、1本目のレースの終了後、余裕をもってスタート地区にお越しください。
- **Extraの地図はビニール袋に封入していません**。必要な方は1本目のレースで使用したビニール袋をスタート地区に持参してください。
- フィニッシュ閉鎖時刻は15:00です。競技が終了していない場合にも必ずフィニッシュを通過してください。



# 未入金者リスト

以下の方々は追加徴収がございます。  
受付までお越しく下さい。

宮本幸治 様

米沢嘉彦 様

