


のこいば 2025

公式掲示板

競技関連

立ち入り禁止記号一覧

ISSprOM 2019-2 におけるいくつかの記号は競技規則上通行禁止となっています。



301 通行不能の水系



709 立ち入り禁止区域



520 立ち入り禁止区域



521 建物



411 通行不能の植生



709 立ち入り禁止記号について



渉外上および安全上の理由から、これらの立ち入り禁止記号を使用しています。

なお、現地では境界が明確であるため、テープを設置するなどの対応は行っておりません。

誤って立ち入ることのないよう、十分ご注意ください。

万が一、立ち入り禁止区域に侵入してしまった場合は、速やかに元の位置へ戻ったうえで、競技を再開するようお願いいたします。

人工特徴物について ×

531 目立つ人工特徴物は下の写真のようなものと定義します。



ブランコ



看板

地図・コースについて

地図判読性の観点から、以下記号の色合いを調整しております。
ご了承ください。

701	スタート
702	地図配布場所
703	コントロール位置
704	コントロール番号
705	結合線
706	フィニッシュ
707	誘導区間
709	立ち入り禁止区域

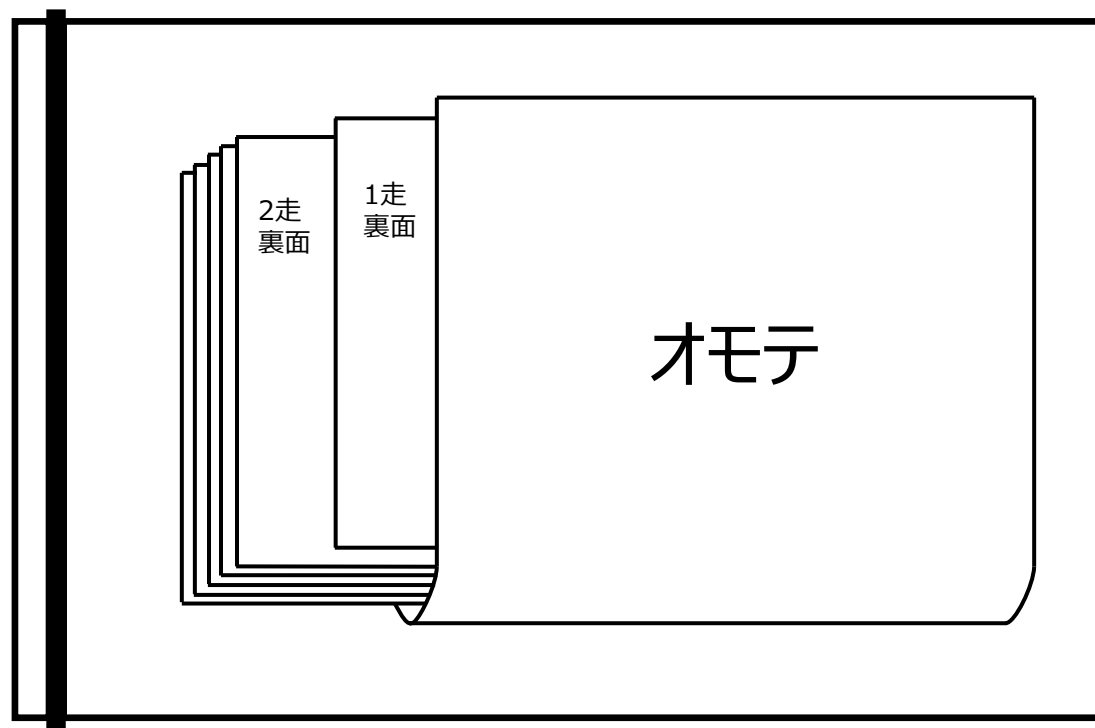
午後競技

配布物

午後競技に参加される方には受付にて

- ・ A5地図ビニ
- ・ 午後競技用地図セット（下図）

をお渡しします。



競技の流れ

1. 自分の走順の地図を、地図セットの中から、できるだけ地図の表面を見ないようにして取り出してください。
なお、配布しているA5サイズ地図ビニの使用を推奨します。
2. クリア・チェックを忘れずに行い、スタート地区へ入ってください。

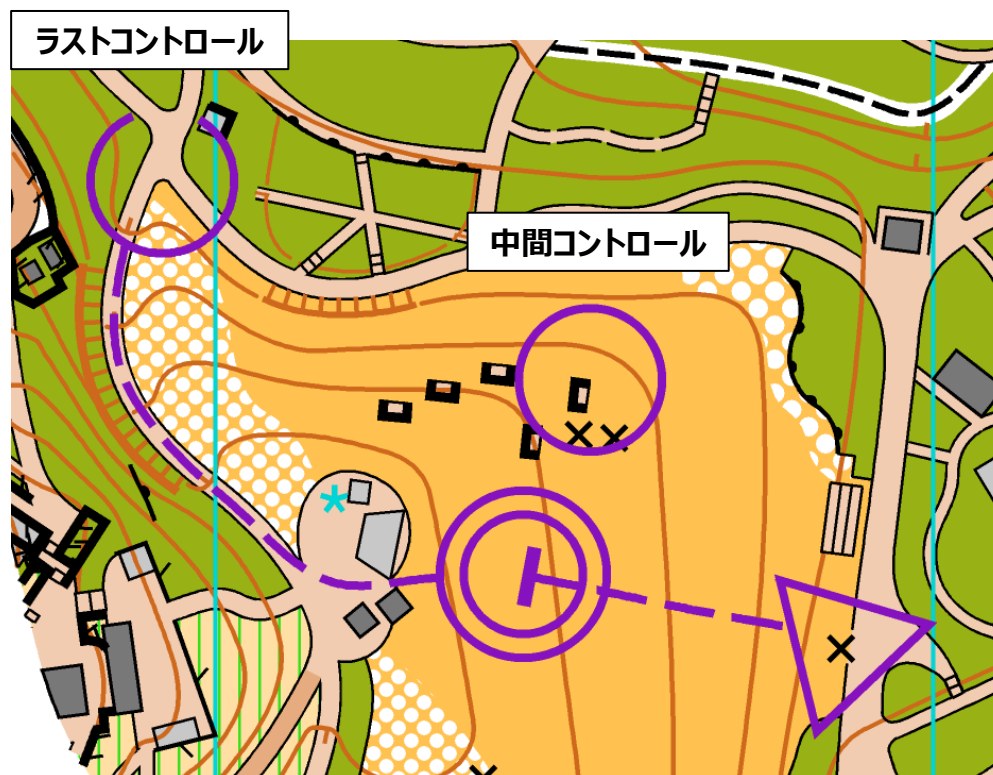
～ 通常のリレー競技 スタート時刻 13:30 ～

3. チェンジオーバーを行い、フィニッシュでパンチングをした後、SIカードの読み取りを行ってください。
4. 読み取り終了後は、再度次走の地図を取り出し、同じ手順で競技を進めてください。**2回目以降のクリア・チェックを忘れないようご注意ください。**

会場周辺レイアウト

会場周辺の柵の影響により、やむを得ず、地図と異なる誘導となる場合があります。あらかじめご了承ください。

13:20から行うデモンストレーションにて詳細な説明を行いますので、必ずご参加ください



午後競技 競技情報

リレー競技の地図は3種類ございます。

1,2走・5,6走の難易度は非常に高くなっております。

午後競技において、午前競技の地図を持ち照らし合わせながら走ることを妨げません。

1,2走	3,4走	5,6走
大宇宙0	通常	支離滅裂0