

千葉OLK大会 プログラム

2026年1月20日 発行 ver. 1

1. 概要

大会概要

大会名	千葉OLK大会
開催日	2026年2月1日(日)
開催地	酒々井総合公園(千葉県印旛郡酒々井町)
主催	千葉オリエンテーリングクラブ(千葉OLK)
後援	酒々井町教育委員会



イベント・スケジュール

09:30	開場
11:00	トップスタート
14:00	スタート閉鎖
15:00	フィニッシュ閉鎖
15:15	会場閉鎖

※要項2に記載しました表彰式は実施しません。

2. 交通

電車でのアクセス

京成本線 京成酒々井駅より徒歩38分
JR成田線 酒々井駅より徒歩27分

自家用車でのアクセス

東関東自動車道 酒々井ICより10分

3. 立入禁止範囲

クローズドトレイン:「酒々井総合公園」

酒々井町民を除き、本大会の競技前に、以下地図で赤彩色した範囲へのランニング及びオリエンテーリング目的(下見含む)の立入を禁止します。

※地理院地図(<https://maps.gsi.go.jp/>)を加工して作成



4. 会場案内

会場

酒々井総合公園 多目的広場

徒歩での入場

下図の経路で入場してください。JR酒々井駅東口から会場までは徒歩27分です。

自家用車での入場

- ❖ 公園駐車場をご利用ください。駐車場の利用には事前の申込みが必要です。事前の申込みをされていない方で利用を希望される場合は、必ず事前にお問い合わせください。
- ❖ 周辺道路の混雑を避けるため、可能な限り**左折入場(酒々井IC方向からの入場)**をお願いします。

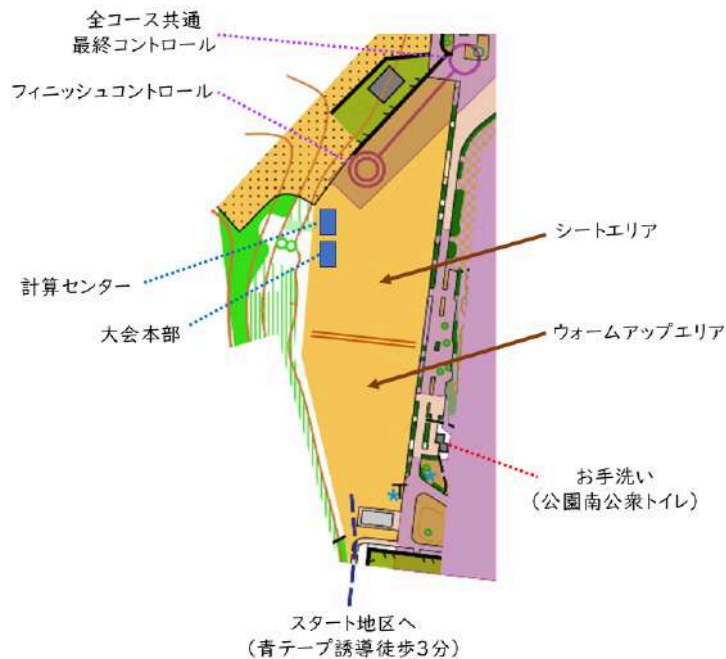


入場時の注意事項

- ❖ 出走前の競技エリアへの立入を固く禁じます。
- ❖ 会場への入場経路上も、競技者が走行します。競技者に十分注意しながらご通行ください。

会場レイアウト

- ❖ 多目的広場の北側をシートエリア、南側をウォームアップエリアとします。**園路でのウォームアップは禁止**します。
- ❖ お手洗いは、広場の南東側、道を挟んだところにある公衆トイレをお使いください。広場の外では競技者が走行している可能性があるため、お手洗いへの往来の際には競技者に十分ご注意ください。
- ❖ シートエリア内に女子更衣室(テント)を設置します。



受付

- ❖ レンタルの申込みがない場合、受付は不要です。
- ❖ SIACのレンタルを申込みされた方は、大会本部にて氏名を申告の上、お受け取りください。なお、レンタルSIACを紛失された場合は、弁償費用として13,000円を請求します。お取扱いにはご注意ください。
- ❖ コンパスをレンタルされる方は大会本部で申告の上、お受け取りください。

追加出走

- ❖ 事前にExtra(2本目)レースに申込みされた方は、メインレース終了後、直接スタート地区に向かい、スタート閉鎖(14:00)までの任意の時刻に出走してください。
- ❖ 事前にExtra(2本目)レースに申込みされていない方で出走を希望する場合、運営本部にてお申込みの上、参加料500円を現金にてお支払いください。当日枠は数に限りがありますのでご了承ください。

地図販売・配布

- ❖ 事前に地図販売を申込みされた方は、自身のレースの終了後に運営本部でお受け取りください。領収書の発行は受け付けておりません。
- ❖ 地図購入は当日も受け付けますが、数に限りがあります。価格は1枚800円です。
- ❖ 欠席者の地図は、受け取られる方のレースの終了後に運営本部でお受け取りください。

体験会

会場内で体験会を実施しています。ご希望の方は受付までお越しください。小学生以下のお子様には参加賞をご用意しています。

5. 競技情報

基本情報

競技形態 個人によるポイント・オリエンテーリング スプリント競技
計時方式 SPORTident Air+ システム(タッチフリー方式のSPORTidentシステム)
※個人所有のSIAC・SIカード使用可能
使用地図 『酒々井運動公園』2025年6月作成、2026年1月修正
ISSprOM2019-2 Revision6 準拠 縮尺 1:4000 等高線間隔 2m
A4縦 片面2マップ 透明ビニール袋封入済

競技時間

- ❖ 競技時間はすべてのクラスにおいて90分です。それ以上の時間が経過することが想定される場合、競技途中でも速やかにフィニッシュに向かい、競技を終了してください。
- ❖ Extraクラスでは競技時間が確保できない可能性があります。ご了承ください。

トレインプロフィール

酒々井総合公園は、酒々井町が管理する公園である。2017年5月に千葉OLKが大会を開催して以来、約9年ぶりの地図リメイク及び大会開催となる。

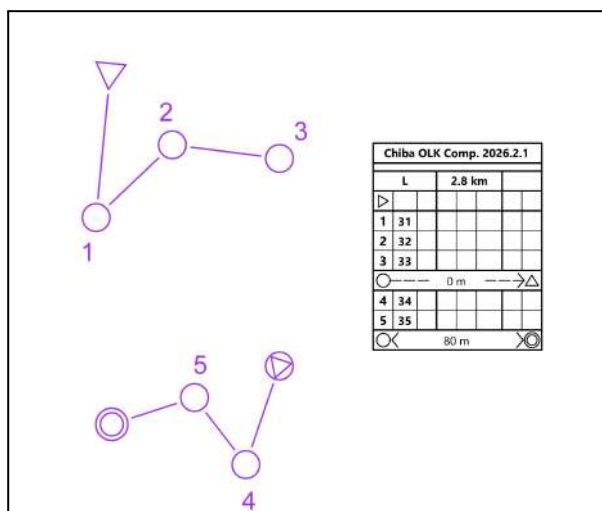
公園内には野球場、球技場、テニスコートがあるほか、全域に歩道が整備され、地域住民の憩いの場となっている。高低差は20m程度あり、通行可能箇所のうち舗装路以外では走行可能度が高い森林、開けた土地が大部分を占めるが、一部では下草による走行可能度の低下が見られる。

クラス情報

クラス	優勝設定時間	距離	登距離
L	12分	2.8km	70m
S	8分	1.5km	40m
Extra(2本目)	10分	2.3km	60m

※最速と予想されるルート of 距離と登距離を表示しています。

※すべてのコースで片面2マップを採用しています。下図のように、用紙の片面にコースの前半と後半の2枚の地図が上下に並んで印刷されています。なお、前半と後半で地図の範囲は共通です。



コントロール位置説明

- ❖ コントロール位置説明はISCD2024に準拠します。
- ❖ 位置説明表は地図に印刷されています。また、配布用の位置説明表はスタート2分前枠にて配布します。サイズは縦16cm×横6cmを超えません。

ウォームアップエリア

- ❖ ウォームアップエリアを設けます。場所は会場レイアウト図を確認してください。
- ❖ ウォームアップエリア以外でのウォームアップは、固く禁じます。

服装と用具に関する注意

- ❖ ルートチョイスによっては下草の繁茂したエリアを走行する場合があるため、**下腿に露出の無い服装での出走を強く推奨**します。
- ❖ ピン付きシューズでの出走を禁止します。
- ❖ SIACの感度低下を防ぐため、GPS(GNSS)機能を有する機器とSIACを同じ腕に装着しないでください。

成績速報

- ❖ 準備が整い次第、[Lap Center](#)にて成績速報を行います。
- ❖ 最終成績も上記ウェブページに掲載します。

調査依頼・提訴

- ❖ 本大会では、調査依頼や提訴の制度は設けません。
- ❖ 成績処理等に疑問がある場合は、大会本部までお問い合わせください。

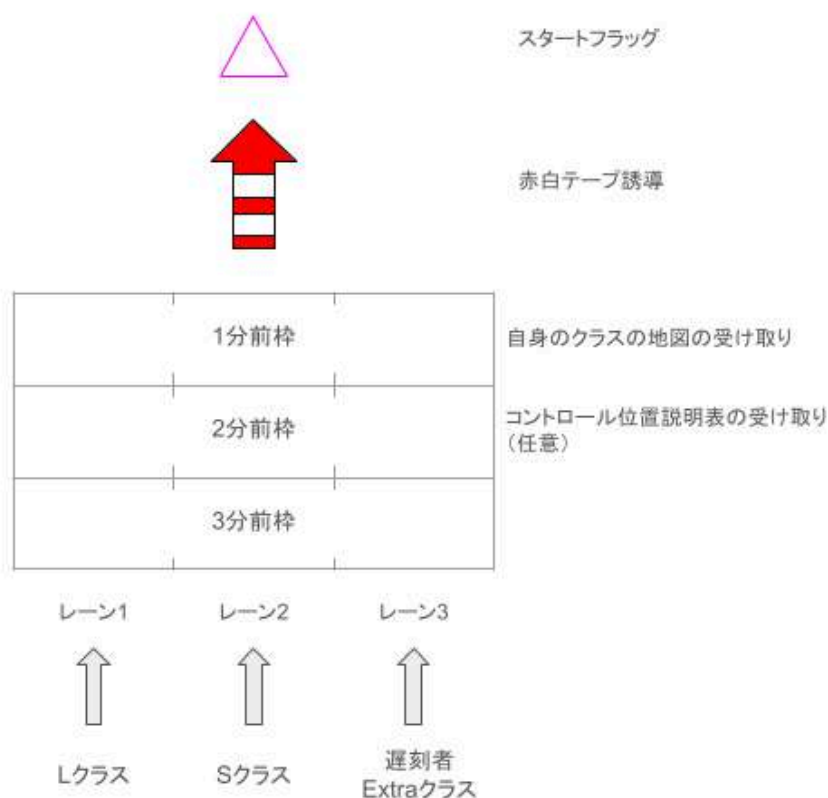
表彰

- ❖ L及びSクラスの男女上位3名の方々が表彰対象となります。
- ❖ 表彰式は実施しませんので、順位確定後、対象の方は運営本部にて賞品をお受け取りください。順位確定前に会場を離れられた場合は、申込み時に登録された住所へ郵送します。

6. 競技の流れ

会場～スタート

会場(多目的広場)南から、青色のすずらんテープによる誘導があります。スタート地区までの所要時間は徒歩3分です。以下はスタート地区のレイアウトです。



スタート3分前

- ❖ SIカードのクリア、チェックを行ってください。
- ❖ SIACの場合は、テストステーションでタッチフリー機能の動作を確認できます。
- ❖ 役員がSIカード番号の確認を行います。
- ❖ 確認後、役員の指示に従って自身のレーンの3分前枠に入り、待機してください。

スタート2分前

- ❖ 2分前枠に進み、待機してください。
- ❖ 必要に応じて、コントロール位置説明表を取ってください。

スタート1分前～スタート時刻

- ❖ 1分前枠に進み、自身で走るコースの地図を取ってください。スタート時刻まで地図の表面は見ないでください。
- ❖ 役員が出走するクラスの地図の確認を行います。
- ❖ パンチングスタートです。スタートの合図と同時にSIカードをスタートステーションに差し込んでから地図を開き、出走してください。
- ❖ スタートチャイマーはスタート時刻の3秒前から1秒ごとに鳴ります。

遅刻出走

- ❖ 3分前枠への入場に遅刻した場合は、スタート役員の判断により、本来のレーンあるいは遅刻枠からの出走となります。役員の指示に従ってください。

競技中

- ❖ 競技中の誘導は赤白テープで行います。
- ❖ 公園内には一般の来園者が存在します。接触に十分注意し、安全を最優先に競技を行ってください。
- ❖ 地図に表記された通行禁止の領域に入ることによって競技上の優位を得た場合は失格となります。進入した箇所まで戻り、優位を得ていないことが確認できれば、競技を続行することができます。
- ❖ 現地で不明瞭な通行禁止の境界を踏み越えた際は運営者から声かけをします。進入した箇所まで戻って競技を再開しなかった場合は失格となります。

フィニッシュ

- ❖ **フィニッシュは差し込み方式です。**SIACであっても、フィニッシュステーションにカードを差し込んでください。カードをステーションに差し込んだ時刻をフィニッシュ時刻とします。
- ❖ 本大会では、ビデオカメラでバックアップ計時を行います。撮影された動画は、計時以外の目的には使用いたしません。

記録の読み取り

- ❖ フィニッシュ後、計算センターにてSIカードの記録の読み取りを行います。
- ❖ 計算センターは会場内にあります。フィニッシュ役員の指示に従って移動してください。
- ❖ 申込みされた全てのコースの出走を終えた方のレンタルSIACは、読み取り後に回収します。
- ❖ 地図回収は行いません。競技を終えた選手は、スタート前の選手に競技に関する情報を伝達しないでください。
- ❖ コンパスをレンタルされた場合は、受付にて返却してください。

7. 初心者の方へ

競技に初めて参加される方は、自身のスタート時刻の30分前までに受付へお越しになり、体験会にご参加の上で出走されることを推奨します。当日、体験会に参加される旨をお伝えください。

8. 問い合わせ

ご不明な点などがある場合、下記のフォームよりお問い合わせください。

<https://forms.gle/G7NahfPEYKwUK2W98>

9. 大会役員

運営責任者	本多 一成
コース設定	梶本 和
地図作成	平山 遼太
スタッフ	大塚 校市、大塚 ふみ子、富山 稜真、長友 武司、長友 美子、宮本 知江子
外部協力	奥村 慎、小畑 萌、片岡 明日香、崎原 美咲紀、宮岡 潮

～千葉OLKの紹介～

千葉OLKは1973年創立で、現存する千葉県内最古のクラブです。
現在、20代～80代の幅広い年代のメンバー13名で活動しています。
一時は活動が停滞していましたが、最近メンバーが徐々に増え、活気を取り戻しています。

年間の活動内容

6月頃...総会及び併設練習会(秘蔵のテレインでオリエンテーリングができるかも!?)
秋...クラブカップ7人リレー参加(参加費補助あり)
11月...県立青葉の森公園にてオリエンテーリング体験会開催
随時...例会(3か月に1回程度、対面またはオンラインでの飲み会形式)
その他各々思い思いに大会参加(全日本大会参加費補助あり)
たまに大会運営も?

クラブでは新規入会者を募集中です。

学生で入会してくれた方には今年度新調したクラブウェア(↓写真参照)を贈呈します!

千葉県でのオリエンテーリング活動に興味のある方はお気軽にお声がけください。

一緒にのびのびと楽しくオリエンテーリングをしましょう!

\\クラブ員一同、酒々井総合公園でお待ちしています//



クラブ公式X

[千葉オリエンテーリングクラブ \(@Chiba_OLK\) / Posts / X](https://twitter.com/Chiba_OLK)

↑大会会場周辺のおすすめスポット紹介もしています↑

クラブ公式HP

[千葉オリエンテーリングクラブ](http://www.chiba-olk.com)