

沖縄オリエンテーリング大会

公式掲示板

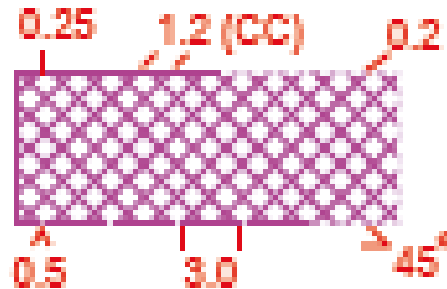
1/5（月） ver1発行

立ち入り禁止区域①

「709 立ち入り禁止区域」で網掛けしている箇所があります。
競技中は立ち入らないで下さい。

目立つ場所や境界が明瞭な場合、またはルートチョイスに影響が及ばない場所は
現地に施しはありません。

監視員が近くにいる場合があります。



立ち入り禁止区域②

青スズランテープは全て立ち入り禁止、横断禁止です。

ただし全ての立ち入り禁止場所に青スズランテープがついているわけではありません。

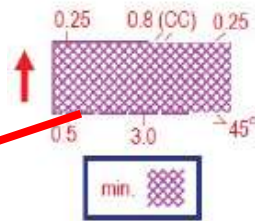
例（画像は今回のテレインではありません。）



↑ 青スズランテープで立ち入り禁止を明瞭にしています。

立ち入り禁止区域③

以下のような表記で立ち入りにした箇所があります。



709 立入禁止区域 Out-of-bounds area (面)

立入禁止区域。自然な境界線がない場合、以下のように表記する：実線は、その境界がテレイン上で連続的に表示されている（テープなど）ことを示す。

破線は、テレイン上で断続的に表示されていることを示す。線がない場合、テレイン上で何も表記がないことを示す。

立入禁止区域には入ってはならない。

最小幅: 2 mm.

最小面積: 4 mm² (実寸 64 m²). 色: パープル (over black).



708 立入禁止の境界 Out-of-bounds boundary(線)

立ち入り禁止区域の境界は横断してはならない。この記号はコース設定のため、一時的に横断禁止とする境界に用いる。

立ち入り禁止区域④

判読性のためオリーブ色で立入禁止とした箇所があります。現地は森や草原など様々です。
境界が黒線で縁取られていない場合はナビゲーションでは使えないと思ってください。



競技に関する注意事項①

- ・大会当日は他施設でイベントが開催されています。トラブル回避のため以下を遵守してください。

- ・一般の方とすれ違う、追い越す際はスピードを落とし、離れて通行するできれば一声かける

- ・犬の散歩、お子さま連れの場合はさらに離れて通行する

- ・Day1：コース前半部分は細かく、死角が多いので特に注意してください。

- ・危険な場合、スタッフは選手を制止します。ご了承ください。

- ・とにかく驚かせない、危険だと認識されないような行動をとってください。

競技に関する注意事項②

- ・スタート地区、フィニッシュ付近は競技中の選手が必ず通行します。妨げにならないように十分ご注意ください。
- ・エスカレーター使用禁止です。
- ・ **固い木の実、葉っぱ、木の根、地面の凸凹、とても滑る場所などケガしそうな場所多数です。十分気を付けてください。**
- ・ Day1：スタートフラッグまでの誘導が少しわかりにくいです。石垣に沿って左に曲がってください

地図記号に関する注意事項①

- ・ベンチ、街灯、遊具、看板は地図に表記されていません。
- ・園内の季節イベントで多少人工物が増えていますが、競技にほぼ影響ありません。地図も直していません。

地図記号に関する注意事項②

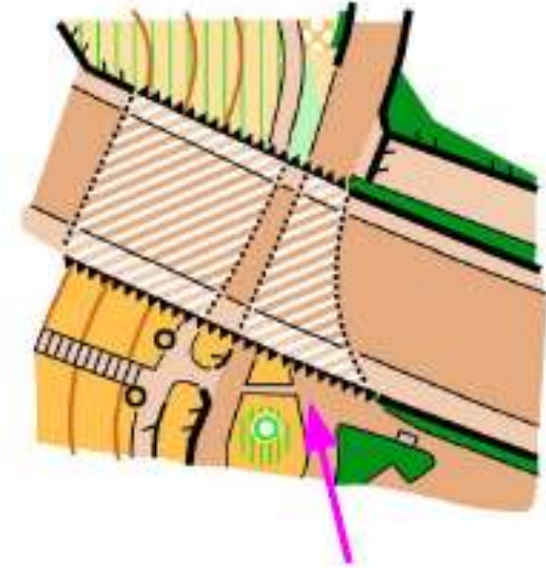
ISSprOM2019-2にて追加された
「521.1 橋またはトンネルの入り口」が
競技エリアに存在します。

黒の△はかつて「512.1 橋」で表記されて
いた重層構造の下層の入り口を示しています。

白の斜線のシマシマ部分は下層を
通行可能です。

右の写真は地図の矢印方向から撮影された
ものです。

(右の写真と地図は本大会の競技エリアでは
ありません)



その他お知らせ

- ・ レンタルSIカードはその日の競技終了後に必ず返却してください。