

# 第48回東北大前日大会 要項3







## ご挨拶

この度は、第48回東北大大会前日大会にご参加いただき、誠にありがとうございます。今回の前日大会は、新規テレイン

「ゆりが丘」での開催となりました。市街地スプリントということで、例年とは少し異なる、住宅街特有の細かな道や複雑な建物配置を皆様がどう攻略するのかを楽しみにしております。

一方で、市街地でありながら最近、熊の出没が相次いでおり、地域としても注意が続いています。大会準備に際しても安全確認を重ねてまいりましたが、時期的にはそろそろ冬眠に入る頃でもありますので、どうか静かに休んでいてくれることを願いつつ、皆さまをお迎えしております。

また、大会当日は雪が降る可能性もあります。気温が下がる季節ですので、ぜひ暖かい服装でお越しの上、競技中・競技後ともに体調管理には十分お気をつけください。無理をなさらず、大会を存分にお楽しみいただければ幸いです。

最後になりますが、大会開催にあたりご尽力くださった同期、先輩方、後輩の皆さま、そして参加して下さる皆さまに深く感謝申し上げます。皆さまの協力と参加があつてこそ、今回の前日大会を開催することができました。どうぞ当日は楽しく充実した時間をお過ごしください。

実行委員長 中野啓太



# ◆ 大会概要

**正式名** 第48回東北大学オリエンテーリング大会前日大会

**開催日** 2025年12月6日(土)

**開催地** 宮城県名取市ゆりが丘地区

**会場** 尚絅学院大学 駐車場

**主催** 東北大学学友会オリエンテーリング部

**共催** 宮城学院女子大学オリエンテーリング部

<b>役員</b>	実行委員長	中野 啓太 (2022年度入学)
	運営責任者	大川 虎之介 (2022年度入学)
	競技責任者	古角 海志 (2022年度入学)
	渉外責任者	泉谷 光紀 (2022年度入学)
	広報責任者	世古 大介 (2022年度入学)
	会計責任者	平岡 祐馬 (2022年度入学)
	作図責任者	山村 瑛 (2022年度入学)
	コース設定者	坪井 亮哉 (2022年度入学)
	イベントアドバイザー	林 明穂 (2020年度入学)

**協賛** アイビー株式会社 仙台味噌醤油株式会社  
菓子処つつみ屋 くじらもなか本舗



# ◆ スケジュール

## ◎スケジュール

- 9:00 開場
- 10:00 トップスタート
- 15:30 スタート閉鎖
- 16:30 ゴール閉鎖
- 17:00 会場閉鎖

※大会スケジュールは今後変更する可能性があります。

## ◎競技終了後のテレイン内立ち入りについて

競技終了後は速やかに会場にお戻りください。テレイン内への再立ち入りは**禁止**します。

## ◎表彰

- ・ Lクラスは上位3名と女性上位3名、Sクラスは上位3名と女性上位1名を表彰します。
- ・ 表彰式は翌日の東北大大会会場にて行います。東北大大会に参加されない方には郵送にて対応いたします。



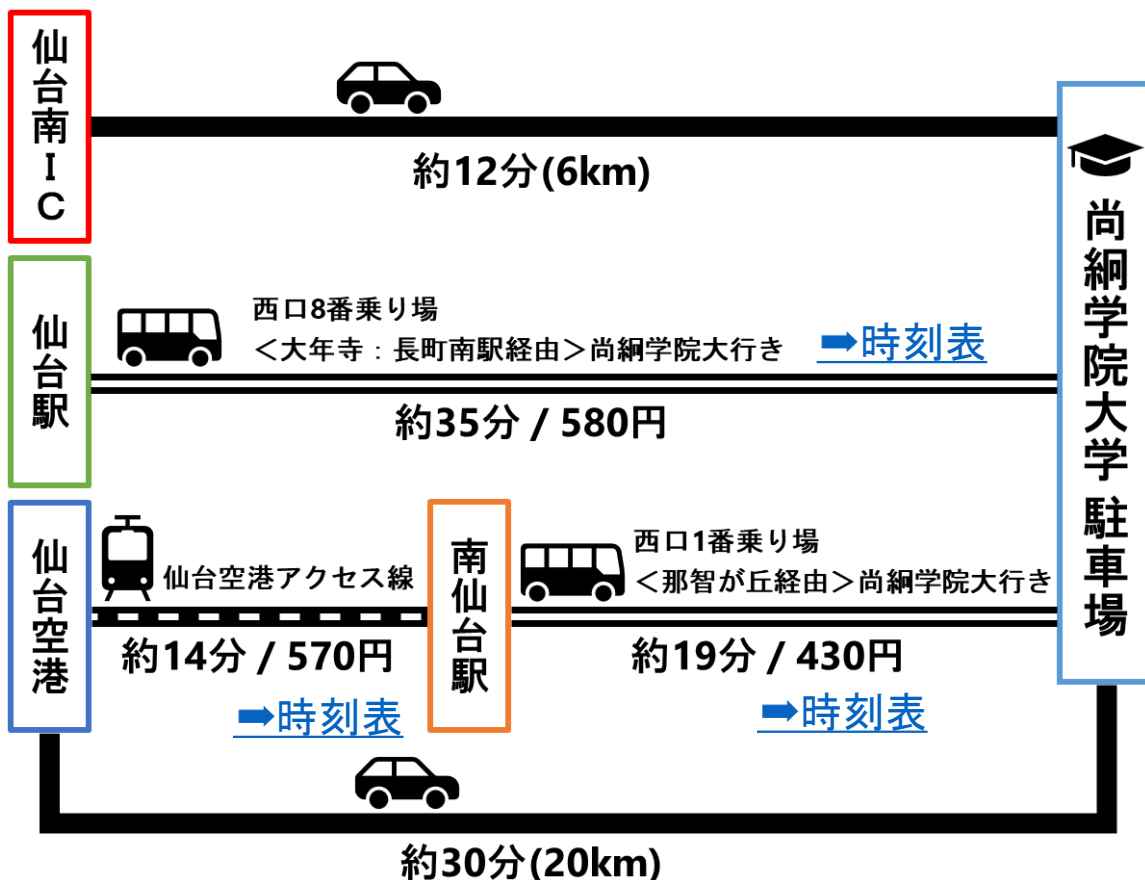
# 会場・アクセス①

## ◎会場

尚綱学院大学 駐車場 [→Google Maps](#)



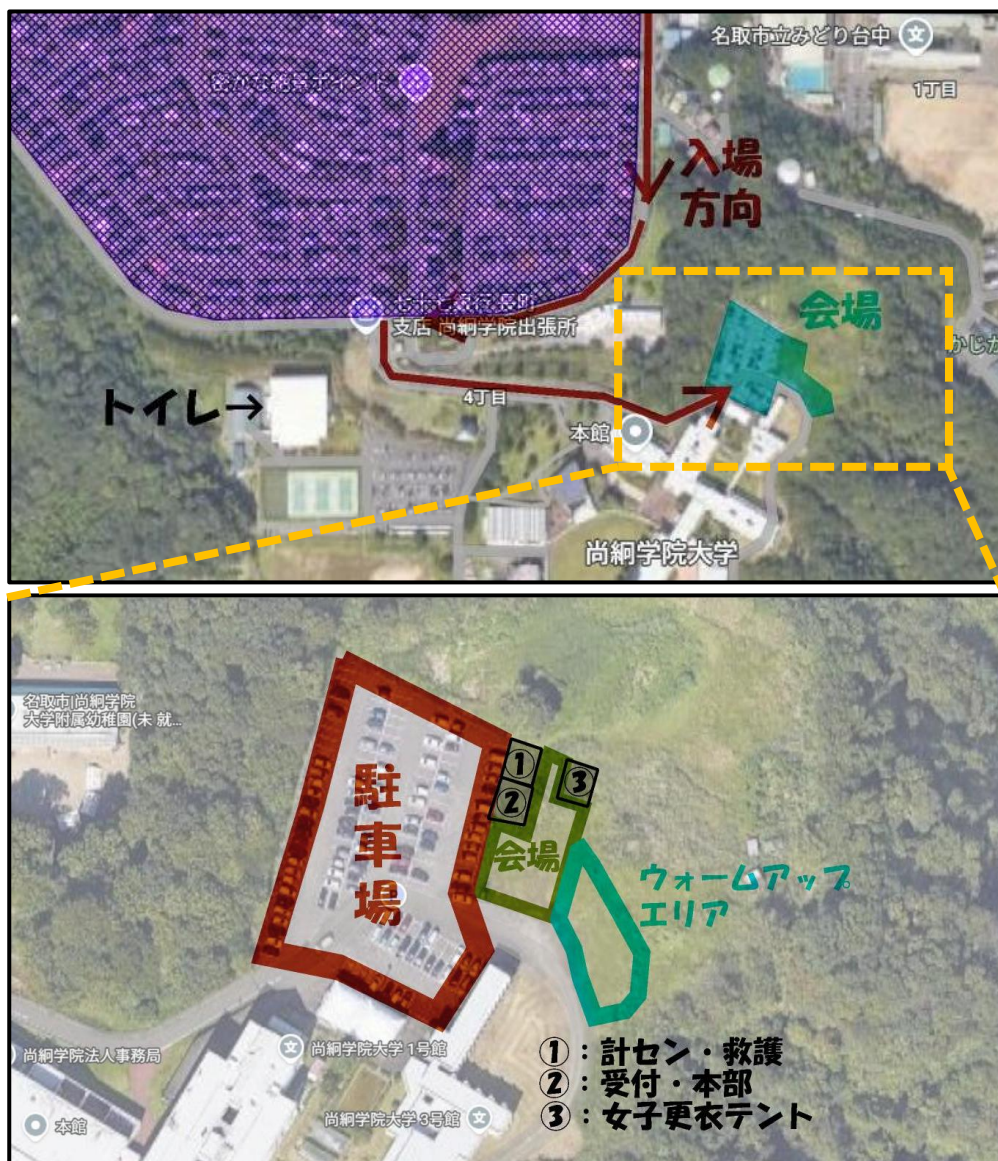
## ◎アクセス





## ❖ 会場・アクセス②

### ◎会場案内



- ・ 開場は**9:00**、閉場は**17:00**です。
- ・ 青空会場となります。
- ・ 学内の体育館のトイレが使用可能です。
- ・ ウォームアップは会場内の指定のエリアで行うようにしてください。  
スタート誘導やスタート地区でのウォームアップはおやめください。




## ❖ 会場・アクセス③

### ◎トイレ案内

- ・ 大会当日は尚絅学院大学では補講が行われているため、トイレに行く際は以下に示した道のりで向かってください。
- ・ トイレは清潔に利用することを心がけてください。



①付近



②付近



## ❖ 会場・アクセス④

### <受付>

会場内のテントにて受付を行います。配布物は以下の通りです。

- ・ ゼッケン
- ・ 安全ピン
- ・ レンタルSIAC
- ・ スタート地区までの誘導地図
- ・ 地図引換券(購入者のみ)
- ・ 大会アンケート

### <レンタル・地図販売>

コンパス	無料
SIAC	¥ 400
コース図・白図	¥ 400
全コントロール図	¥ 600

- ・ コンパスは当日申し込みのみで、数には限りがあります。
- ・ コンパスを破損・紛失した場合4,000円、レンタルSIACを破損・紛失した場合12,000円を弁償金として頂戴いたします。
- ・ 出走後の方に限り地図販売を行います。枚数は各10枚程度です。
- ・ SI番号の変更や未入金、当日代理出走の方は受付までお越しく下さい。

### <自動車のナンバー登録について>

申し込みの際に車のナンバー登録をしていない運転者の方は以下のフォームへの回答を必ずお願いします。期限は12/4(木)23:59です。

➡[自動車ナンバー登録フォーム](#)





# 競技情報①

## ◎競技情報

競技形式	個人によるポイントオリエンテーリング スプリント競技	
競技規則	日本オリエンテーリング競技規則及び日本ランキング規則	
計時方法	SPORTident社製SIACシステム(タッチフリー)	
地図情報	使用地図 『ゆりが丘』 2025年度東北大OLC新規作成 地図図式 ISSprOM2019-2 revision6準拠 地図仕様 片面2マップ コントロール位置説明 ISCD2024準拠 縮尺 1:4000 等高線間隔 2m	
立入禁止区域	 <p>名取市 尚絅学院大</p>	<p>本大会参加予定者は、斜線範囲へのオリエンテーリング目的での立ち入りを禁止します。なお、公道の通行については妨げません。</p> <p>※<a href="#">地理院地図</a>を加工して作成</p>
トレイン紹介	<p>本トレインゆりが丘は、名取市北部の丘の上に位置している緑に囲まれた閑静な住宅街である。丘の上は平坦で、道も広く走りやすく、トップスピードを維持した状態でのナビゲーションとルートチョイスを必要とする。曲線的な道がなす分岐と規則的に並ぶ家々が、競技者の現在地を感わすだろう。また美しい緑と太平洋を望むことができ、仙台の街を一望できる景色を見てオリエンテーリングが楽しめる。</p>	<p><u>サンプルマップ</u></p>  <p>(現地：50m×50m)</p>

ご挨拶

大会概要

スケジュール

会場・アクセス

競技情報

注意事項

主催者・お問い合わせ



## 競技情報②

### ◎気象情報

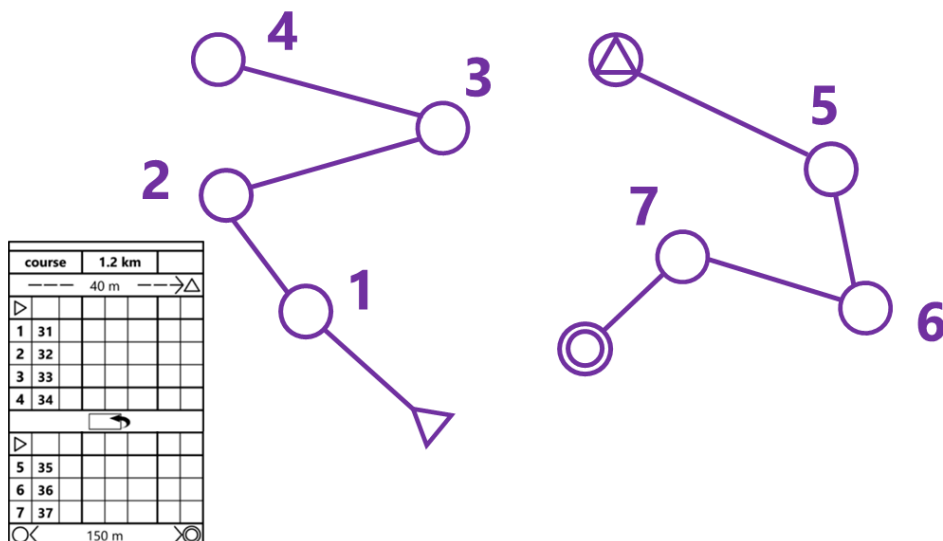
過去5年間の12月6日の宮城県名取市の気象情報は以下の通りです。

年	気温[°C]			降水量 [mm]	平均風速 [m/s]
	最高	最低	平均		
2024	10.9	0.6	4.8	0.0	4.1
2023	13.5	3.1	7.9	0.0	1.7
2022	6.4	0.2	3.2	0.0	2.0
2021	10.4	-2.4	4.3	4.0	1.5
2020	11.4	-0.5	5.2	0.0	1.7

### ◎コース概要

クラス	実走距離	登距離	優勝設定	備考
L	3.9km	10m	13.5分	日本ランキング対象
S	2.1km	8m	13.5分	初～中級者向け

- ・ 競技時間は全クラス共通で**60分**です。
- ・ 最速と予想されるルートの実走距離と登距離を示しています。
- ・ すべてのコースで片面2マップを採用します。下図のように、用紙の片面にコースの前半と後半の2枚の地図が並べて印刷されています。







## 競技情報③

### ◎スタートリストについて

本大会では、市街地での競技者の衝突リスクを最小限にするために、ランキング対象のLクラスを分割していません。そのため、スタート時間の幅が広くなることを踏まえ、申込時に出走時間帯の希望を伺いました。本大会のスタートリストはその希望時間帯ごとに抽選を行っています。

### ◎競技規則逸脱事項

1. 事前エントリーした者が出走できなくなった場合に、代理の者が出走することはできない。
2. スタートは、後続の競技者や他の者が、地図、コース、ルート選択あるいは最初のコントロールへの方向を見ることができないように設営しなければならない。

(日本オリエンテーリング競技規則および関連規則類の運用に関するガイドライン)

#### 逸脱事項

1. 事前に連絡の上、**代理の者が出走することはできる**。ただし、記録は参考記録となり日本ランキング等には反映されない。
2. 先に出走した選手のルート選択の一部が、**スタート枠にいる選手から見える可能性がある**。

### ◎競技の流れ

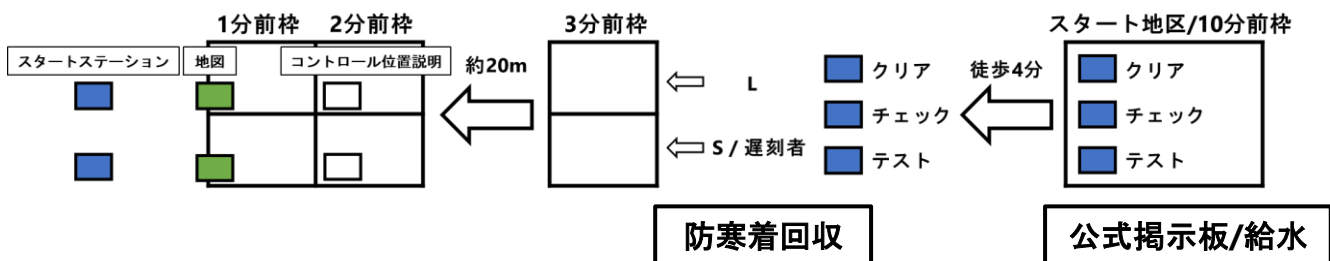
#### <誘導>

- ・ 会場からスタート地区までは、地図誘導にて約800mです。
- ・ ウォーミングアップは会場内の指定のエリアで行ってください。
- ・ 誘導の途中やスタート地区でのアップは行わないでください。



# 競技情報④

## <スタート地区/スタート枠>



## ～スタート地区/10分前枠～

- SIACのクリア・チェック・テストを行います。
- SIACテストが終わったら誘導に従って3分前枠に向かってください。
- スタート地区から3分前枠は徒歩4分ほど離れているため、出走10分前にはスタート地区へお越しください。

## ～3分前枠～

- 防寒着輸送を希望される場合は、ここで防寒着をお預かりし、後ほど会場で返却します。輸送間隔はおよそ30分です。
- SIACのクリア・チェック・テストを行います。
- 動作確認後、係員の指示に従って道路を横断して2分前枠に移動してください。この時、ポストや競技中の競技者が見える可能性があります。

## ～2分前枠～

コントロール位置説明を配布します。ご自由にお取りください。

## ～1分前枠～

地図の出走クラスを確認します。

## ～スタート～

- 3秒前からのスタートチャイマーの音に従って出走してください。
- スタートはパンチングスタートです。
- スタートフラッグまでは赤白ストリーマー誘導です。





## 競技情報⑤

### ～遅刻スタート～

- ・ スタートに遅刻した選手はスタート地区の役員に申し出てください。
- ・ 競技者自身の過失によりスタート時刻に遅れた競技者は、正規のスタート時刻にスタートしたものとして計時します。主催者の過失によりスタート時刻に遅れた競技者は、新しいスタート時刻から計時します。

### <競技中>

競技時間は60分です。競技時間を超えた場合は失格となります。

### ～SIACに関して～

- ・ パンチはタッチフリー式です。パンチ後はSIACからの光と音を確認してください。
- ・ SIACが反応しない場合、ステーションに差し込んでください。それでも反応しない場合、ステーション付属のピンパンチで地図のリザーブ欄にパンチしてください。リザーブ欄が不足する場合は地図の任意の箇所にパンチしてください。
- ・ GPS時計はSIACの感度を大きく低下させるので、SIACとGPS時計は同じ腕に取り付けしないでください。

### ～競技上の注意～

- ・ 本大会の競技エリアは住宅が立ち並ぶ市街地です。住民の方の生活空間であることに留意し、歩行者の付近を通過する際はスピードを落とすなどの配慮を行ってください。
- ・ 競技性向上のため、道の一部に立入禁止区域および渡過点を設定しています。公式掲示板にて詳しい様子を公開します。
- ・ 渡過点や見通しの悪い箇所には係員を配置しています。他の競技者や自動車の接近時などに係員によって減速や停止を求める可能性があります。これによって生じたタイムロスの減算は行いません。ご了承ください。



## 競技情報⑥

### <フィニッシュ以降>

#### ～フィニッシュ～

- ・ ラストコントロールからフィニッシュまでの誘導は設けません。
- ・ **パンチングフィニッシュ**となります。フィニッシュステーションにSIACを差し込んでください。

#### ～記録の読み取り～

- ・ 計センは会場に設けます。フィニッシュ地区は狭いため、フィニッシュ後は係員の指示に従って速やかに会場に帰還してください。
- ・ 会場では必ず計センを通過し、記録の読み取りおよびSIACの返却を行ってください。
- ・ **競技終了後の競技エリアへの再立ち入りは禁止します。**

#### ～地図回収～

- ・ 本大会では、**レース後の地図回収は行いません**。出走前の選手に地図を見せる等の行為はお控えください。
- ・ レース中に取得したGPSログは、**スタート閉鎖時刻15:30**までインターネット上に公開しないでください。

#### ～調査依頼～

- ・ 競技の公平性に疑義がある場合、調査依頼の提出が可能です。本部にて所定の用紙に調査依頼内容を記入の上本部にご提出ください。**調査依頼提出締め切りは16:00です**。調査依頼に対する回答は公式掲示板にて掲示いたします。

#### ～提訴～

- ・ 調査依頼への回答に対して提訴される場合、掲示から15分以内に文書にて本部までご提出ください。
- ・ 本大会の裁定委員(3名)は公式掲示板にて公表します。裁定委員の判断を最終的な決定とします。





## 注意事項

- ✓ 本大会では、地域住民の方の生活エリアを競技に使用させていただいています。住民の方への配慮を第一に考え、十分に注意して競技を行ってください。
- ✓ 競技中は運営による安全面での対策を十分に行いますが、競技者自身も十分に注意し、交通事故等の回避に努めてください。
- ✓ 当日、会場の尚絅学院大学では補講が行われています。会場外では必ず徒歩で移動し、トイレ以外での学内への不要な立ち入り、大声での会話等はお控えください。
- ✓ 会場および競技中の競技者の写真を撮影し、大会広報に利用する可能性があります。あらかじめご理解ください。
- ✓ 大会を中止する場合はJapan-O-entrYおよびXにてお知らせします。
- ✓ 大会中に生じた紛失・盗難等のトラブルについて、主催者は一切の責任を負いません。
- ✓ 本大会では傷害保険に加入しますが、補償額には限りがございます。





# 主催者・お問い合わせ

## ◎主催者

主催	東北大学学友会オリエンテーリング部
共催	宮城学院女子大学オリエンテーリング部
実行委員長	中野 啓太 (2022年度入学)
運営責任者	大川 虎之介 (2022年度入学)
競技責任者	古角 海志 (2022年度入学)
コース設定者	坪井 亮哉 (2022年度入学)
イベントアドバイザー	林 明穂 (2020年度入学)

## ◎スタッフ

天野 詩織	泉谷 光紀	伊藤 遼大	井上 貴仁	小笠原 啓一	岡野 楓華
荻野 友希	門垣 大和	金子 和真	菊池 こころ	久保田 結理	香西 彩名
小松崎 啓太	小山 倫佳	酒井 敬吾	佐々木 俊輔	佐々木 理人	佐々木 玲
清水 健太	鈴木 聡実	鈴木 悠太	須田 敦也	世古 大介	竹内 浩志
茶谷 太郎	手塚 琢朗	中島 誉人	成田 智	西澤 汰知	人見 悠斗
平岡 祐馬	藤田 亘陽	堀 将大	前川 稜斗	増井 健人	三浦 颯太
三木 真聡	宮澤 晃永	村田 颯香	山崎 智貴	山田 歩	藪内 陸斗
山村 瑛	吉崎 圭哉	渡部 知優			

## ◎お問い合わせ

メール [tohoku.o.zenjitu48☆gmail.com](mailto:tohoku.o.zenjitu48@gmail.com) (☆→@)

電話 080-7488-0226 (実行委員長)



大会公式X

