

2025野呂山大会

# 「NaviTabi」 アプリ利用案内

この利用案内は 福岡県オリエンテーリング協会が作成されたものを使わせていただいております



- ・ QRコードからアプリのインストールをお願いします。
- ・ [オリエンテーリング大会用の試行導入プログラム](#)を使用します。利用料は無料です。
- ・ スマートフォンの位置情報をNaviTabi上で競技者と運営者と共有することができます。

( 概略 )

アプリで「2025野呂山大会」を選択 . . . 「2025野呂山大会」は12月 6 日に公開します。

スタート前にプレイを開始しておいてください。（現在地共有が開始されます）

競技中はアプリを起動したままにしておきます。緊急時を除き地図画面の閲覧は原則禁止とします。

※緊急時には、運営者がNaviTabi上の位置情報を元に捜索に向かいます。

フィニッシュ後にプレイを必ず終了します（現在地共有が終了します）

（ルート記録もでき、レース後の振り返りが可能です）

## ( 注意事項 )

- ①野呂山では電波が繋がりにくいエリアがあります。  
携帯キャリアのうち、NTTドコモ、SoftBank、楽天モバイルはところによって繋がりにくいことがあります。  
auは比較的つながりやすいです。通信圏外では現在地共有が中断されます。
- ②携帯電話の落下を防いでお使いください。  
ウェストポーチやアームポーチ等を着用したり、ファスナーの付いているポケットに入れて携行することをお奨めします。  
また、雨天時には水濡れ防止のためにビニルで覆うことなどをご検討ください。
- ③「NaviTabi」アプリ利用中はかなり電池を消費します。  
バッテリー切れのリスクがありますので、フル充電の状態で携行することをお奨めします。
- ④事前にアプリをインストールしておいてください。  
大会会場「川尻町筆づくり資料館」付近では、NTTドコモが繋がりにくいです。
- ⑤フィニッシュ後は必ずプレイを終了してください。



①アプリ上部の検索「🔍」を選択し、「野呂山」と入力

「油山大会」となっていますが、実際の画面では「2025野呂山大会」となります。12月6日に公開します。



②「2025野呂山大会」を選択



③クラスで「2025野呂山大会」を選択

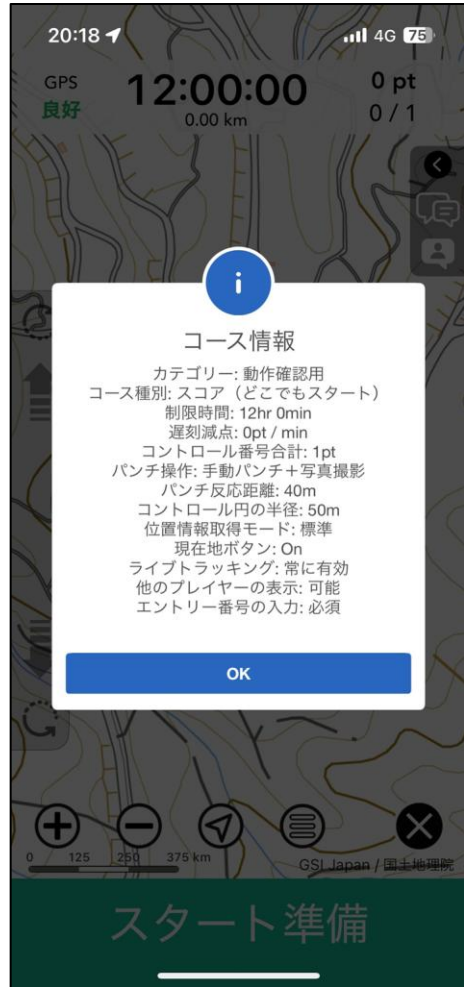
操作方法



④ 「コースをまわる」を選択



⑤ 上段「氏名かイニシャル」下段「ナンバーカード番号」を記入後、「OK」を選択



⑥ 「OK」を選択

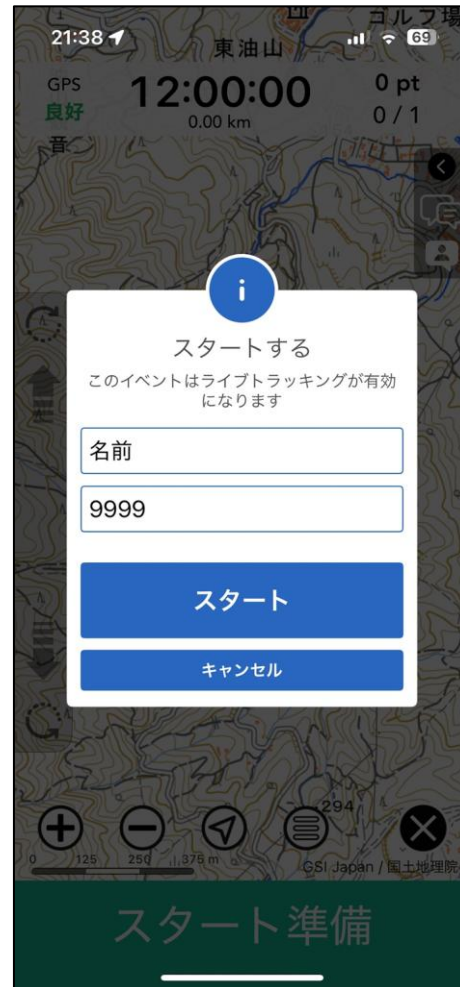




⑦ スタート画面には会場に100番コントロールのみが描かれています。  
現在値には ● マークが出てきます



⑧ 「スタート準備」を選択



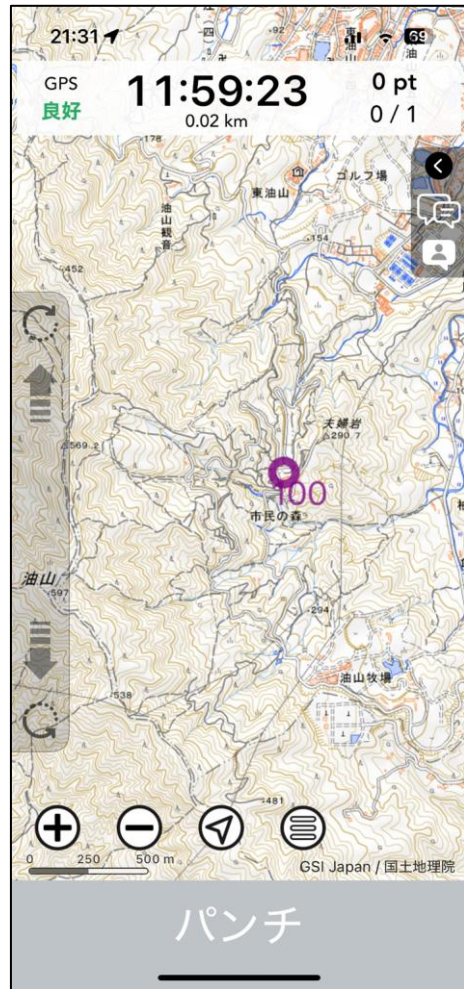
⑨ 「スタート」を選択

※ NaviTabiアプリでの計測は  
競技時間の計測として使いません。

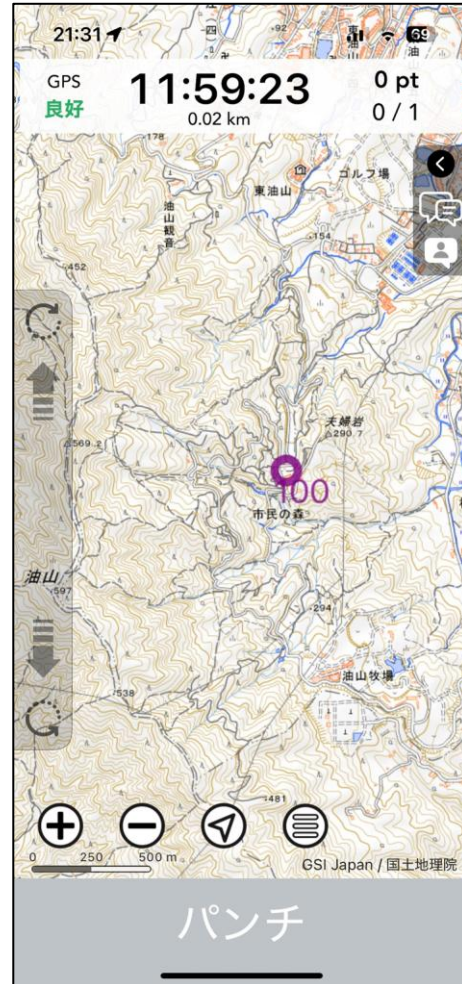
ここまでを  
スタート地区に入る前に  
済ませておいてください。



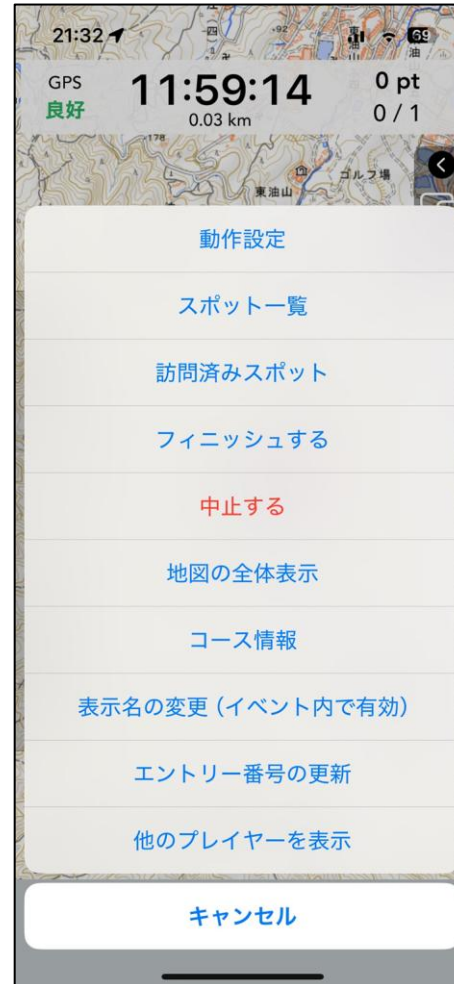
⑩競技中はパンチは押さずにこの画面のままでOKです。

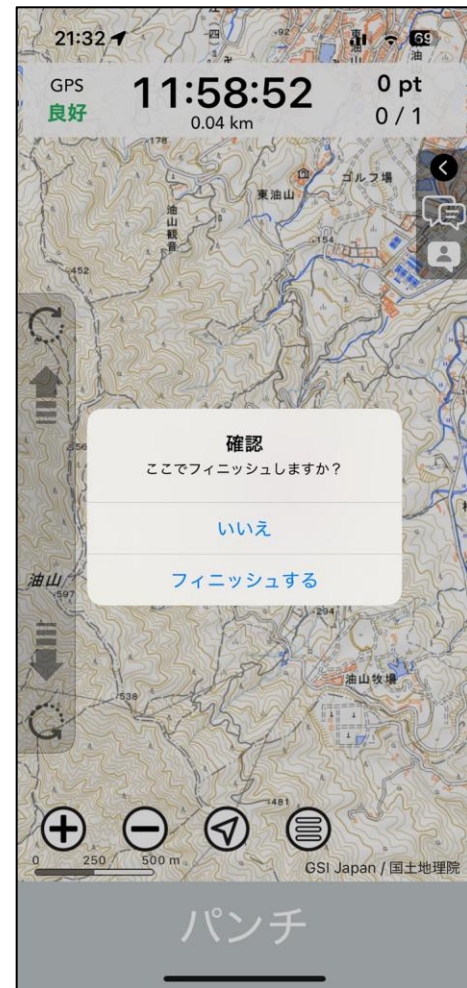


⑪フィニッシュ後にメニューを選択

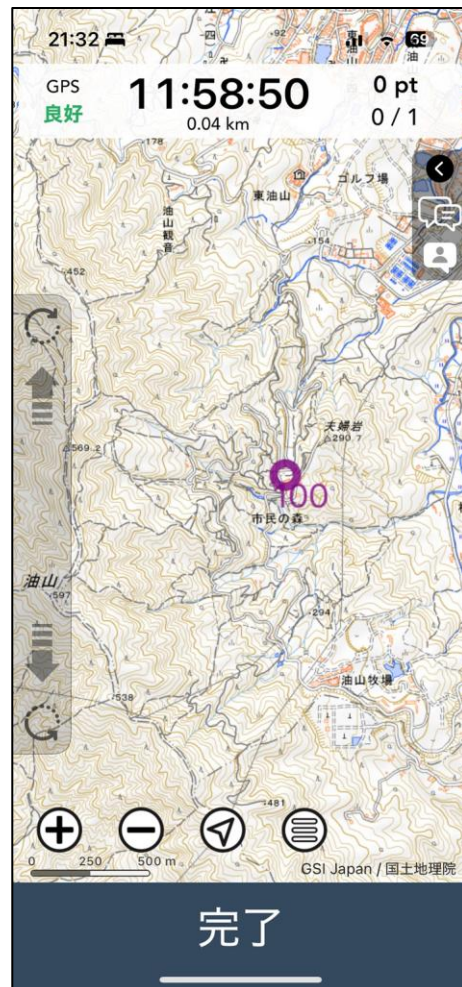


⑫「フィニッシュする」を選択





⑬ 「フィニッシュする」を選択



⑭ 「完了」を選択



⑮ 操作終了です。