

2025野呂山大会兼 第25回広大大会

野呂山

瀬戸内海国立公園

2025野呂山大会

要項3.0



目次

[ご挨拶](#) P3

[大会概要](#) P4

[当日の流れ](#) P5

[交通](#) P6

[宿泊](#) P8

[大会会場](#) P8

[受付](#) P11

[競技情報](#) P12 [クラス表](#)

[安全対策](#) P17

[注意事項](#) P18

[お問い合わせ](#) P19

[大会公式ホームページ&公式 SNS](#) P19

[大会役員紹介](#) P19

2025野呂山大会 会長

広島県オリエンテーリング協会会長 石川 智章

ご挨拶

この度は、2025野呂山大会兼第25回広島大学大会(略称 2025野呂山大会)にご参加いただき、誠にありがとうございます。

本大会は、去年の野呂山3日間大会で作成しました、瀬戸内海国立公園野呂高原内をトレインとする地図によるフォレスト・ミドルの大会です。参加者の皆様には、瀬戸内海国立公園内にある野呂山の自然に浸り、瀬戸の島々が織りなす島影がますます美しく感じられる冬景色を眺めながら、板状節理の奇岩、大重岩や小重岩のような中国地方特有の岩石地帯でのオリエンテーリングを再び堪能していただけるのではないかと考えております。

ただ、残念ながら次回の大会開催準備のため、しばらくこのトレインを閉じることになりました。再び皆様にオリエンテーリングを楽しんでいただけるような大会を開催したいと考えております。その際は是非またこの野呂高原においでください。お待ちしております。

最後になりましたが、この大会を開催するにあたって、環境省中四国地方環境事務所広島事務所、広島森林管理署、広島県警広島警察署、呉市東消防署、呉市観光振興課、野呂高原ビジターセンター、野呂山キャンプ場・オートキャンプ場、野呂高原ロッジ、野呂山自治会の皆様、ギルド様、野呂山麓友の会様をはじめとして、大会開催にご協力いただいたすべての皆様に厚く御礼申し上げまして、大会責任者のご挨拶とさせていただきます。

大会概要

正式名称

2025野呂山大会兼第25回広大大会

大会略称

2025野呂山大会

開催日

2025年12月7日(日) 雨天決行 荒天中止

トレイン

広島県呉市川尻町板休、呉市安浦町大字中畑(野呂高原一帯)

瀬戸内海国立公園 野呂山

会場

呉市 川尻筆づくり資料館

主催

広島県オリエンテーリング協会

広島オリエンテーリングクラブ

広島大学オリエンテーリングクラブ

後援

公益社団法人 日本オリエンテーリング協会

協力

一般財団法人 野呂山観光開発公社

野呂山ビジターセンター

野呂山キャンプ場・オートキャンプ場

国民宿舎 野呂高原ロッジ

大会役員

| | |
|------------|------------------------|
| 実行委員長 | 石川 智章 (広島県オリエンテーリング協会) |
| 運営責任者 | 伊東 陽子 (広島県オリエンテーリング協会) |
| | 井上 風大 (広島大学2023年度入学) |
| 競技責任者 | 清水 尊司 (広島県オリエンテーリング協会) |
| | 大森 洸美 (広島大学2024年度入学) |
| コースプランナー | 佐藤 奈穂 (広島大学2024年度入学) |
| | 清水 尊司 (広島県オリエンテーリング協会) |
| イベントアドバイザー | 吉村 年史 (福岡県オリエンテーリング協会) |

当日の流れ

タイムスケジュール

| | |
|-------|----------------------------------|
| 8:30 | 駐車場オープン |
| 8:45 | 会場オープン・受付開始 |
| 9:30 | スタート開始 |
| 10:00 | 初心者説明会 |
| 10:30 | 当日受付終了 |
| 11:30 | スタート閉鎖・Extra コース競技開始 |
| 12:30 | ライブ速報配信 地図購入者・欠席者へ地図渡し・当日地図販売 |
| 13:00 | 上位確定クラスから表彰開始・野呂の湯使用開始 |
| 14:30 | フィニッシュ閉鎖 |
| 14:50 | 大会専用バス(ジャンボタクシー)出発 |
| 15:30 | 大会本部クローズ・会場クローズ |

初心者向け説明会

ON(チャレンジ)クラス参加者、その他ご希望の方を対象に、10:00から初心者向け説明会を開きます。

弁当渡し(宿泊者のみ)

○11:30から受付にて配布致します。

事前購入地図配布・欠席者地図配布・当日地図販売(数量限定)

○事前申し込み地図購入は締め切りました。12:30から購入された地図をお渡しします。受付までお越し下さい。欠席された方の代理で地図を受け取られる方も受付にお越し下さい。

○当日も地図販売を行いますが、数量に限りがあります。

表彰

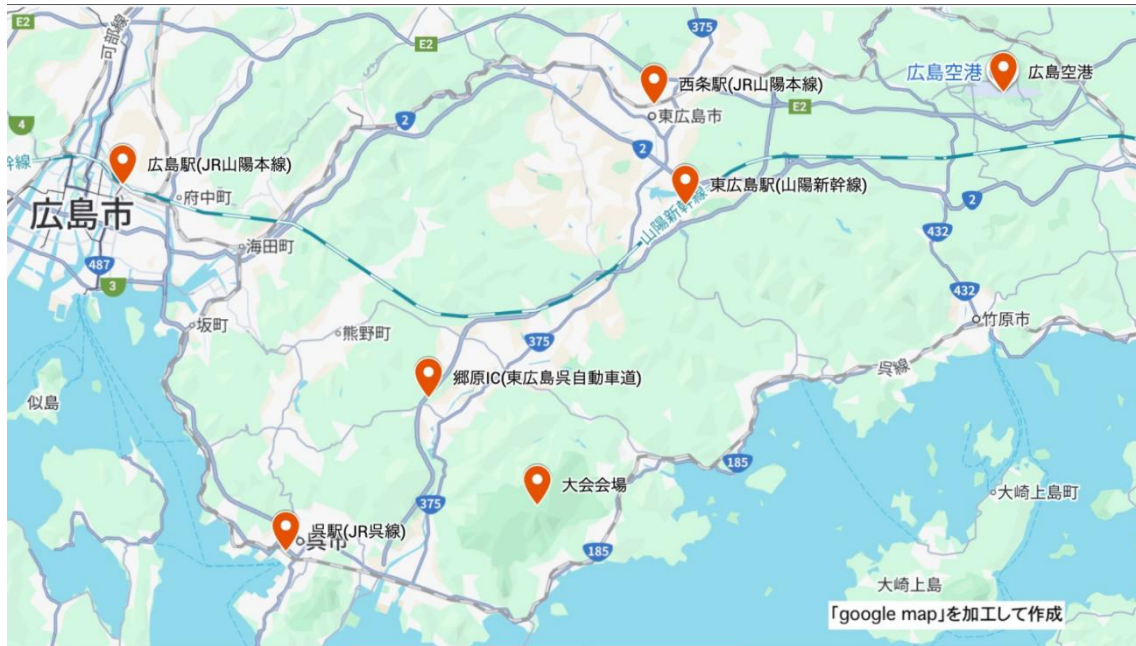
○表彰は13:00より上位確定クラスから行います。各クラス上位3名を表彰する予定です。

会場クローズ

○15:30に会場をクローズ(閉鎖)致します。

○12月上旬広島地区の日没は17:00頃ですので、暗くならないうちにお帰り下さい。会場クローズも早めていますので、ご協力をお願い致します。

交通



交通アクセス

・乗用車

- 広島空港から約1時間
- 広島駅 (JR 山陽本線) から約1時間10分
- 東広島駅 (山陽新幹線) から約40分
- 呉駅 (JR 呉線) から約45分
- 高屋 JCT (山陽自動車道) →郷原 IC (東広島呉自動車道) から約25分

・公共交通機関

- 西条駅 (JR 山陽本線)・東広島駅 (山陽新幹線) から大会専用バス(ジャンボタクシー)を運行予定です。

大会専用バス(ジャンボタクシー)運行計画

- 大会専用バス(ジャンボタクシー)による大会輸送(西条駅北口発、東広島駅発)を致します。
- 大会専用バス(ジャンボタクシー)は事前に申し込んだ方のみ乗車できます。
- 当日の申し込み・乗車はできません。
- 大会役員が乗車の案内を致します。
- 料金未納の方は、大会会場受付にて現金で支払って下さい。

大会専用バス(ジャンボタクシー)乗り場

- 西条駅北口の乗車場所は、広島空港行きリムジンバス乗り場付近です。
- 東広島駅の乗車場所は駅前のタクシー乗り場付近です。
- 西条駅北口、東広島駅、どちらも大会役員が乗車の案内を致します。

改札口から大会専用バス(ジャンボタクシー)乗り場(黄色の丸)まで黒の点線で表しています。

JR山陽本線 西条駅 案内図

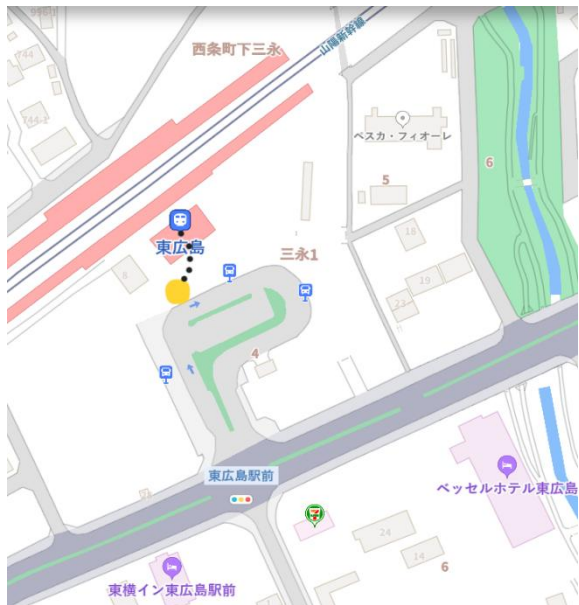


西条駅北口:改札口から右へ行き階段を降りて下さい。

西条駅北口の乗車場所は、広島空港行きリムジンバス乗り場付近です。

西条駅南口と間違わないように注意して下さい。

JR新幹線 東広島駅 案内図



東広島駅:駅舎を出て右手すぐです。

東広島駅の乗車場所は駅前のタクシー乗り場付近です。

【行き】

| | |
|-------|-----------|
| 8:00発 | JR 西条駅 北口 |
| 8:20発 | JR 東広島駅 |
| 9:00着 | 野呂山大会会場 |

※◎【行き】便の利用者は、競技スタート時刻を考慮しております。

【帰り】

| | |
|--------|-----------|
| 14:50発 | 野呂山大会会場 |
| 15:30着 | JR 東広島駅 |
| 15:50着 | JR 西条駅 北口 |

宿泊

宿泊場所 国民宿舎 野呂高原ロッジ

○大会当日(12月7日)の弁当は大会会場でお渡し致します。

○自家用車は野呂高原ロッジ前に駐車できます。

○早朝の散策は、トレイン内に立ち入ることになりますので、ご遠慮下さい。

○食事はアレルギー対応しておりません。

大会会場

会場

呉市 川尻筆づくり資料館 〒737-2631 広島県呉市川尻町502-39

(<https://maps.app.goo.gl/t7Yemsvc3dZTSP1Q8>)



駐車場

野呂高原宿泊者のみ 野呂高原ロッジ 駐車場

当日参加者 野呂山ビジターセンター前駐車場(会場まで徒歩5分程度)

(<https://maps.app.goo.gl/SUjqctfuqBuLiSMs7>)

会場周囲の駐車場は無料ですが、一般の観光客の方も使われる駐車場です。駐車台数を見ながら、駐車場係員がご案内致します。

スタート地区

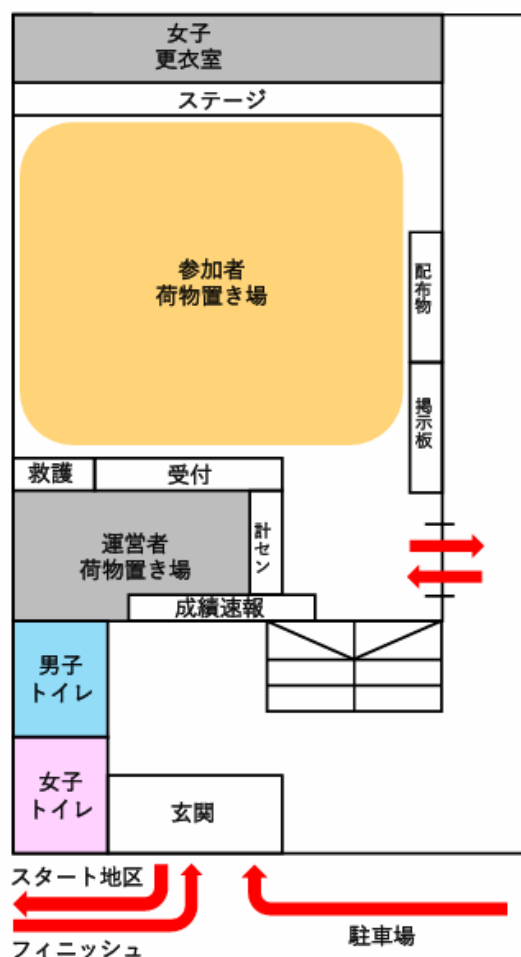
会場から徒歩3分程度です。

食事について

○瀬戸内海国立公園野呂山付近には、野呂高原ロッジ内にある食堂以外には、食堂・売店はありません。自動販売機は設置してあります。

- 野呂高原ロッジの食堂(80 席程度)の営業時間は、11:30～14:00 です。一般の観光客の方も利用されますので、提供まで時間がかかることが予想されます。
- 野呂高原ロッジ入り口にてパンを販売しております。
- 広島市や東広島市方面からお越しの方は、途中のコンビニエンスストア等で昼食を準備されることをお勧め致します。
- 研修プランでの宿泊者の方への弁当は11:30から受付でお渡し致します。

会場内図



会場案内

○受付

会場(川尻筆づくり資料館1階研修室)に受付があります。

○更衣室

女子更衣室のみ設けます。
他の方は、シートエリアまたは会場の荷物置き場での更衣をお願い致します。

○トイレ

男女とも筆づくり資料館内1階にトイレがあります。

(女性トイレ和式2+洋式1)

(男子トイレ小5 和式2)

ユニバーサルデザイントイレは駐車場近くの野呂山ビジターセンターにあります。野呂山ビジターセンターのトイレも使用可能です。

数が少ないので経路途中のトイレを使うことも考え下さい。

○配布物置き場

ナンバーカード(ゼッケン)・Eカード(レンタルの方のみ)・バックアップラベル等の入った袋は、配布物置き場に置いてあります。ナンバーカード(ゼッケン)で名前を確認していただき、各自でお取り下さい。



○シートエリア

シートエリアを建物外部に作ります。シートはそれ以外の場所に張ったり、置いたりしないで下さい。

○公式掲示板

会場内に公式掲示板を設置致します。出走前に必ず掲示内容をご確認下さい。

なお、公式掲示板の内容は[公式 X\(旧 Twitter\)](#)、[JOY](#)でも公開致します。

○ウォーミングアップエリア

会場周囲は、競技開始前は立ち入り禁止区域とします。ウォーミングアップエリア以外でのウォーミングアップは、競技トレイン内に立ち入ったり、競技者と接触したりする危険があります。ご遠慮下さい。

○アクティベート

アクティベートは会場内、スタート地区に置きます。

必ずアクティベートして、Eカードの作動を赤色ランプ点滅でご確認下さい。

会場使用上の注意

- 建物内での飲食は禁止ですが、荷物置き場では飲料が飲めます。お弁当等は必ずシートエリアで飲食して下さい。
- 会場二階は展示室になっております。鑑賞はできますが、展示物に触れないようにして下さい。
- 玄関で靴を脱いで建物内に入ってください。入り口でできるだけ泥を落としてお入り下さい。**汚れたままのシューズやピン付きシューズでの入場はお断りします。**
- レース後会場に入る場合はビニール袋に靴を入れてから入して下さい。
会場入り口にビニール袋を用意しております。数に限りがありますのでお一人一枚でお願い致します。
- 野呂高原ロッジ内の「野呂の湯」は野呂高原ロッジのご厚意で**13:00から1人320円**で入浴できます。フロントで入浴料をお支払い下さい。また利用される場合は、必ず泥を落としてから野呂高原ロッジのフロントにお越し下さい。
- 貴重品の管理は、ご自身でお願い致します。
- 荷物の紛失や盗難について、運営者は責任を負いかねます。予めご了承下さい。

トレイン使用上の注意

本大会は国立公園「瀬戸内海国立公園」に指定された区域です。また、古くからの信仰の対象となっている大師堂があり、民有地も存在しています。トレイン内は、貴重な自然環境を楽しむ観光客や登山客、民有地の関係者が利用しています。今後もオリエンテーリング大会が開催できるよう、下記のルールを厳守して下さい。

- トレイン内で動植物、菌類、岩石などを損傷および採取することを禁止します。地図上に表記された立入禁止区域には絶対に立ち入らないでください。
- トレイン内の私有地周辺には地図上に立入禁止の表記をしています。立ち入り禁止区域には絶対に立ち入らないでください。また、アマチュア無線用アンテナが設置されている箇所があります。周囲は私有地ですので、立ち入ったり接触したりしないでください。
- ゴミは絶対に捨てないでください。会場やトレイン内にはゴミ箱は設置されていません。お持ち帰りください。
- トレイン内の国有林は防火林も兼ねています。また、植えられている檜は伊勢神宮や出雲大社の檜皮拭きに使われる貴重な木です。火気の使用は厳禁です。駐車場であってもご遠慮下さい。
- ※国立公園では、自然公園法に基づく制度や仕組みなどにより、自然の保護や適切な利用の促進が図られています。そのため、今回の大会では、環境省の許可を得てコントロールを設置しています。
- 見通しの悪い道や石畳の道が多いうえ、車やオートバイ、モトクロスバイクなどが通行しています。道路を横断する際は十分にお気を付け下さい。
- 道路以外でも観光スポットでは、狭い道を一般の観光客や登山客が散策しています。通行する場合は、一般の観光客や登山客の安全にも十分配慮して下さい。

受付

事前申し込みされた方

- ナンバーカード(ゼッケン)・Eカード(レンタルの方のみ)・バックアップラベルの入った袋を会場内の配布所からお取り下さい。お名前を間違えないようにご注意ください。
- 登録されたご自分のEカードをお忘れになった方は、受付までお申し付け下さい。Eカードをレンタル(レンタル料500円)後、Eカード番号を登録し直します。
- Eカード番号の変更がある方は、事前に広島県オリエンテーリング協会メールにご連絡下さい。大会当日は受付で**10:00**まで承ります。
- レンタルEカードを紛失・破損させた場合は、実費8,000円を頂きます。

当日申し込みされる方

- 受付で当日参加申し込み用紙にご記入の上、参加費をお支払い下さい。
スタート時刻を確かめ、Eカードとナンバーカード(ゼッケン)をお受け取り下さい。
当日申し込みの受付は**8:45~10:00**です。定員に達した場合、予定時刻より早く締め切る場合があります。ご了承ください。
- コンパスが必要な場合は無料です。

当日クラス参加費

| クラス | 難易度 | 年齢制限 | 参加費 |
|-----|---------|------|--|
| OA | 上級 | 制限なし | 19歳以上:5000円 大学・大学院生:4000円 中学・高校生以下:2500円 |
| OB | 中級(伴走可) | | 19歳以上:3500円 大学・大学院生:3000円 中学・高校生以下:1500円 |
| ON | 初級(伴走可) | | |

※Eカードをレンタルされる場合はプラス500円です。

Extra コースを申し込まれた方

- 通常コース出走前に直接受付においでください。
- 参加費800円をお支払いいただいたのち、ナンバーカードをお渡し致します。

その他

- 代理出走は可能ですが、参考記録となります。8:45~10:00の間に受付までお越しください。また申し込みをされた方について以下の情報を控えてきて下さい。
① ゼッケンナンバー ② 出走クラス ③ スタート時刻
④ スタートリストに載っている氏名 ⑤ 登録されているEカード番号
- 会場とスタート地区にEカードの動作確認のためのアクティベートユニットを設置致します。出走前に必ずアクティベートを済ませて下さい。(アクティベートできなかった場合は受付またはスタート地区で交換致します。マイEカードからレンタルEカードに変更となる場合はレンタル料500円をいただきます。)会場でのアクティベートをおすすめ致します。
- OB・N(チャレンジ)クラスの伴走をされる方は必ず伴走届を提出し、伴走用地図代500円をお支払いください。その際伴走者カードをお渡ししますので、それをスタート地区でお示しください。伴走者の安全確保のために伴走届の提出は必須です。
- 貸し出し用コンパスを用意していますが、数に限りがあります。
- 欠席者の地図は12:30から受付にて代理の方にお渡しできます。
- 地図を事前購入された方には12:30よりお渡し致します。受付にお越し下さい。
- 当日の地図販売も12:30より行いますが、数量に限りがございます。

競技情報

競技形式

ポイントオリエンテーリング

ミドルディスタンス競技

日本オリエンテーリング競技規則および日本ランキング規則準拠

計時方法

EMIT 社製電子パンチングシステムを使用（MyE カード使用可能）

地図

地図情報「奇岩百景・野呂山」（一部修正）

縮尺 1:10000 または 1:7500

ISOM2017—2準拠

等高線間隔 5m

走行可能度 4 段階表示

透明ビニール袋封入済み

地図サイズ A4

コントロール位置説明表

コントロール位置説明仕様 ISCD 2024 準拠 縦180mm×横60mm以内

注意が必要な地図記号

- 植生界、森林管理用の辿りにくい踏み跡
- × 人工特徴物（廃棄車両、コンクリート構造物、ごみ焼却場跡等）
- 記念碑（石碑）
- 炭焼き窯跡
- 東屋、野外炊事場
- × シイタケ床

※注意が必要な地図記号を含め、地図上に凡例として記載しておりません。



パープルが塗られている柵は通行不能となっておりますが、現地と状況が異なっている場合がございますのでご注意ください。

競技規則逸脱事項

「競技規則16.8 想定ウィニング・タイムが30分を超える場合は、勝者の想定スピードで少なくとも25分ごとに給水所を設ける。」とありますが本大会では給水所は設けません。

競技時間

○競技時間は120分です。

○競技時間を超えた場合、失格となります。速やかにフィニッシュに向かって下さい。

○安全対策上、競技時間をお守りください。

○安全対策として携帯電話の携行をおすすめ致しておりますが、緊急時以外は使用しないで下さい。

マップアウト対策

○トレイン北西部の地図境界線付近に一部黄色「きけん」テープを張っております。

○トレイン北西部の地図境界線付近と東の小径上にパトロール員(赤色の「広島県協会」の腕章をつけています)を配置し、巡回しています。

トレイン状況

今回のトレインは、広島県呉市川尻町にある「瀬戸内海国立公園 野呂山」のうち、標高839mの野呂山山頂周辺の高原地帯です。「瀬戸内海国立公園 野呂山」の施設として、キャンプ場・オートキャンプ場や国民宿舎 野呂高原ロッジ、展望台、駐車場などがあります。トレインは、高低差は少ないですが、尾根・沢が細かく発達している場所があります。そのため、正確な地形把握が必要です。開拓時代の名残である、石垣や土塁が所々に散在し、見通しの悪い箇所もあります。走行可能性に関しては、Bのエリアがトレインの大部分を占め、A・Cの範囲も点在しています。高原内の植生は、落葉広葉樹林が大半です。ただし、かなり低い位置に枝がはっているの、注意が必要です。茨やクマザサといった走行を妨げるような植生は少ないので、スピードは思いのほか出しやすいでしょう。また、火山由来の岩石群が多く存在し、特に巨岩・奇岩の数々は一見の価値アリです！瀬戸内海を一望できる箇所もあります。

気象情報 呉市の気温データ

※呉市の気温観測点は野呂山より800m低い位置にあります。

| 年月日 | 最高気温(℃) | 最低気温(℃) | 降水量の合計(mm) | 日照時間(時間) |
|------------|---------|---------|------------|----------|
| 2024年12月7日 | 11.8 | 6.8 | 0.0 | 6.0 |
| 2023年12月7日 | 15.1 | 5.7 | 0.5 | 7.0 |
| 2022年12月7日 | 12.9 | 5.1 | — | 5.8 |
| 2021年12月7日 | 17.3 | 5.8 | — | 6.4 |
| 2020年12月7日 | 14.5 | 6.0 | — | 3.7 |

○例年12月7日ごろの野呂山キャンプ場の気温は最低気温 -3°C ～ -5°C 、最高気温 10°C ～ 12°C になります。

○朝方は氷点下の気温になるため、路面が凍結し、霜柱が立ちます。

日が照りだすと柱が溶け地面がぬかるみます。

○車で来場される場合は冬用タイヤ(スタッドレスタイヤ)を推奨致します。

特に郷原方面から来られる方は必要になります。

○呉東消防署から低体温症に備えての対策と体調管理を求められております。

各個人で対策をお願い致します。

成績速報

○各クラス上位3名は会場で掲示しお知らせ致します。

○また LapCenter に成績速報を掲載致します。

ナンバーカード(ゼッケン)

○ナンバーカード(ゼッケン)を付けて出走します。

○受付にて安全ピンを4本100円で販売致しております。

スタート

競技開始時刻は9:30です。会場からスタート地区までは黄色テープで誘導します。

Extra コースの競技開始時間は11:30で、フリースタートとなります。

スタート形式

スタート地区の時計は実際の時刻を表しています。

アクティベートユニットは3分前枠手前に設置します。事前にEカードのアクティベートを済ましておいて下さい。

3分前枠:スタート3分前になりましたら3分前枠にお入り下さい。以後1分ごとに

チャイムが鳴るのでそれに合わせて枠を進んで下さい。

2分前枠:必要な方はコントロール位置説明表をお取り下さい。

1分前枠:係員から出走クラスの地図の確認を受けて下さい。

10秒前:10秒前になりましたらEカードをユニットにはめて待機して下さい。

スタート:スタートタイマーのチャイムの合図と同時に、Eカードをユニットから離し、地図を取って競技を開始して下さい。Eカードをユニットから離れた瞬間から計時が開始されます。

○スタートフラッグは地図上の△地点となっています。

○スタート時刻に遅れてスタート枠に到着された方は、係員に申し出て下さい。正規にスタートする方に影響を与えないような時刻にスタートしていただきますので、必ず係員の指示に従って下さい。計時は正規のスタート時刻からとなります。

○Eカード・ナンバーカード(ゼッケン)のない方は出走できません。

○スタート閉鎖時刻以降はスタートできません。ご注意下さい。

○Extraのスタート閉鎖時刻は設けませんがフィニッシュ閉鎖(14:30)までにフィニッシュできるようにスタートしてください。

スタート地区・ウォーミングアップエリア

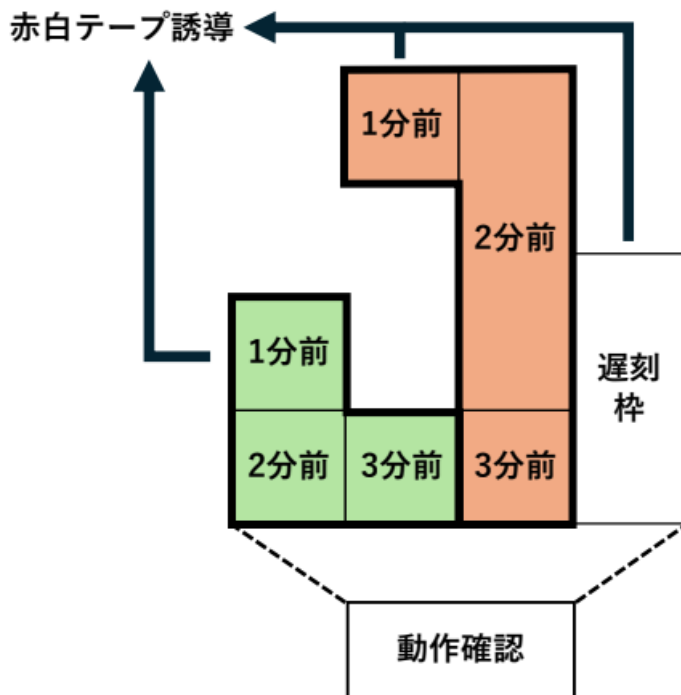
○ウォーミングアップエリア以外でのウォーミングアップはご遠慮下さい。

○スタート地区に公式掲示板を設置しております。必ずご確認下さい。

○スタートまでは競技エリアには入らないで下さい。



スタート地区レイアウト



フィニッシュ

- 最終コントロールからフィニッシュまでは、赤白テープ誘導です。
- フィニッシュはパンチングフィニッシュです。パンチした時点で競技終了となります。
- パンチングフィニッシュ終了後は、係員の指示があるまでは、先にフィニッシュした選手を追い越さないで下さい。
- 地図の回収は行いません。フィニッシュ後は、スタート閉鎖まで競技の公平性を保つために、スタートしていない他の人には絶対に地図を見せないで下さい。
- 計算センターは会場にございます。Eカードの読み取りは会場で行ってください。
- Eカードをレンタルされた参加者は、各自の最終レース終了時に、計算センターで読み取り後、Eカードを受付に返却して下さい。
- フィニッシュ閉鎖は14:30です。コースを回り切っていなくても、フィニッシュ閉鎖時刻までには必ずフィニッシュを通過して下さい。この時間以降の計時は行いません。フィニッシュ閉鎖までに通過しなかった場合、未帰還者として警察へ連絡し、捜索を行います。
- レンタルEカードを紛失された場合は、8,000円の賠償金をいただきます。また、フィニッシュされても失格と致します。

救護

- 会場内に救護所を設け、応急手当のための物品を準備しています。
- 会場周囲に病院はありません。救急車が最寄りの消防署より野呂山に到着するまで約30分かかりますので、無理のないよう競技に臨んで下さい。
- テレイン内には救護所は設けません。

競技に関する諸注意（P17「安全対策」と合わせて必ずお読みください。）

- 運動のできる服装でご参加下さい。服装は肌の露出の少ないものを推奨致します。
- 金属ピン付きシューズの使用は制限致しません。
- 競技情報の変更及び注意事項は当日公式掲示板に掲載致します。必ずご確認下さい。

○立入禁止と示しているエリアには絶対に立ち入らないで下さい。進入がわかった場合は失格となります。

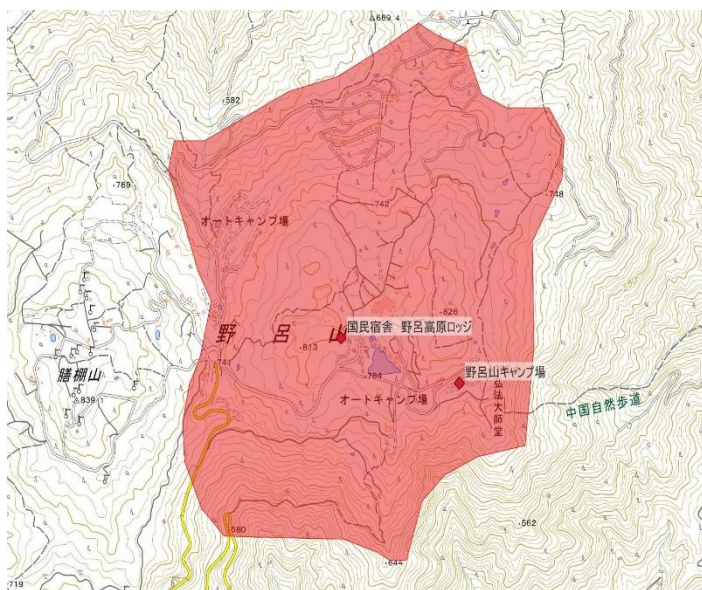
○本大会の成績は Lap Center に掲載致します。

調査依頼・提訴

○競技後、公平性に疑義がある場合、競技者は調査依頼を提出することができます。調査依頼は、受付で用意する所定用紙に記載して提出してください。スタート閉鎖の30分後、または自身のフィニッシュ30分後のいずれか遅い方まで受け付けます。

○提出された調査依頼の内容をもとに競技責任者が回答し、公式掲示板に掲出致します。その内容に不服がある場合、回答から15分以内に提訴を行って下さい。提訴される場合は受付においてください。

立ち入り禁止区域



本大会が終了するまで、大会参加者による競技エリア(左図で赤く塗られた範囲)へのオリエンテーリング目的での立ち入り(下見を含む)を禁止します。

「地理院地図(国土地理院)」を加工して作成

また本大会終了後、野呂山トレイルは渉外上の理由によりクローズされます。

クラス設定(日本ランキング対象大会)

総合クラス

| 縮尺 | 総合クラス | 優勝設定時間 | 距離 | 登距離 | 備考 |
|---------|----------|--------|-------|------|-----------|
| 1:10000 | M21A | 40分 | 4.3km | 240m | — |
| 1:10000 | M35A | 40分 | 3.4km | 185m | — |
| 1:10000 | M50A | 35分 | 2.9km | 170m | — |
| 1:7500 | M65A | 35分 | 2.2km | 90m | — |
| 1:10000 | M20A | 40分 | 2.9km | 170m | — |
| 1:10000 | M15A | 40分 | 2.2km | 110m | — |
| 1:7500 | B | — | 1.8km | 65m | 中級レベル、伴走可 |
| 1:7500 | N(チャレンジ) | — | 1.7km | 55m | 初級レベル、伴走可 |

女性クラス

| 縮尺 | 女性クラス | 優勝設定時間 | 距離 | 登距離 | 備考 |
|---------|-------|--------|-------|------|----|
| 1:10000 | W21A | 40分 | 3.4km | 185m | — |
| 1:10000 | W35A | 40分 | 2.9km | 170m | — |
| 1:7500 | W50A | 35分 | 2.2km | 90m | — |
| 1:7500 | W65A | 35分 | 2.0km | 85m | — |
| 1:10000 | W20A | 40分 | 2.2km | 110m | — |

エクストラコース(申し込み締め切り済み)

| 縮尺 | 距離 | 登距離 | 備考 |
|---------|-------|-----|---------|
| 1:10000 | 1.9km | 95m | フリースタート |

当日クラス

| 縮尺 | クラス | 距離 | 登距離 | 備考 |
|---------|-----|-------|------|-----------|
| 1:10000 | OA | 2.2km | 110m | 上級 |
| 1:7500 | OB | 1.8km | 65m | 中級レベル、伴走可 |
| 1:7500 | ON | 1.7km | 55m | 初級レベル、伴走可 |

※M21A/W21Aクラスは2026年度全日本ミドル・ロングのランキング対象クラスです。

※M20A/W20Aクラスは2026年度全日本ミドル・ロング20E権取得用クラスです。

※総合クラス、B/Nクラスは男女ともに参加可能です。

※M18A・W18A・W15A・M75A・W75A・M12・W12・M10・W10・一般A・一般B・一般Cは申し込みがなかったため削除致しました。

※M15Aの優勝設定時間が要項2から変更されました。

安全対策

参加者の皆様へのお願い

- 携帯電話、スマートフォンなどの通信手段の携行を推奨致します。また競技中の競技者の位置を把握するため「NaviTabi」アプリを利用しますのでスマートフォンを携行される方は「NaviTabi」アプリのインストールをお願いします。野呂山は電波が悪いため事前にインストールをしておいて下さい。競技中はON状態で競技をしていただきます(スマートフォンを携行される方のみ)。
十分な充電と落下防止のポシェットやランニングポーチをご準備ください。
- 「NaviTabi」アプリ利用については、別紙「NaviTabi」アプリ利用案内(後日掲載)をご覧ください。

- 緊急時に助けを求めるための**笛(ホイッスル)の携行を強く推奨致します。**
- 主催者からも連絡が出来るように、携行する電話番号と緊急連絡先を Google フォームで事前に提出して下さるようお願い致します。(特に技術や移動に不安のある方には強く推奨致します。)
- トレイン内には、多数の岩石が点在しています。足場が悪いエリアでの転倒への備えとして、レガースや手袋等の着用をお薦め致します。下枝のはった木々が多いので額を擦傷したり目を傷つけたりする恐れがあります。目を保護するためにゴーグル等の着用もお考え下さい。
- 標高の高い山間ですので、天候によっては気温が急に低くなることがあります。防寒対策を各自でお願い致します。
- 競技エリアではここしばらく熊の目撃情報はありますが、イノシシやシカなどは出没します。熊対策としてではなく、岩石地での転倒など緊急時への備えとして、笛(ホイッスル)の携行を強くお薦め致します。またマダニ対策もご一考ください。
- 参加同意書中の「オリエンテーリングで起こりうる一般的なリスクと対策」をご一読下さい。
- 万が一けがなどで競技を続けることが困難になった場合は競技を中断し、そのまま会場もしくは、フィニッシュに向かって下さい。また、万が一のけがに備えて、健康保険証をご持参下さい。今大会はJOAの行事参加者保険に加入していますが、十分な補償内容ではないことをご了承下さい。
- ほかの競技者のけがなどを見かけられた場合はけが人の救助を最優先に行動してください。速やかに、携行されている携帯電話を使って場所・状況をお知らせいただくか、笛の救助信号でパトロール員にお知らせください。

トレイン内での安全対策

- トレイン北西エリア地図境界線上、東の小径上にパトロール員を配置しています。
- またトレイン北西エリア地図境界線上には一部黄色「きけん」テープを貼っています。
- 危険箇所は蛍光色テープまたはトラ柄のロープで示してあります。
また大会参加の皆様が競技トレイン周囲を確認できるよう、競技トレイン周囲の地図を刷り込んだ地図(裏面)を競技では使用します。
同時に、道に迷った際取る行動もお示します。

注意事項

- 地元の方や一般の観光客にご迷惑をかけることになる行動はご遠慮下さい。
- トレイン内は駐車場や宿泊施設も含め、火気厳禁です。
- 参加者は自己の健康管理について、自分で責任を持って下さい。参加者の不注意から生じた 怪我・損害・損失等について主催者は一切責任を持ちません。
- 参加者が自分自身あるいは第三者に与えた損害に対し、主催者側は責任を負いかねます。
- 要項及び公式 HP の掲載内容は、予告なしに変更することがあります。
- 本大会に参加される方、観戦される方は、競技中・競技前後・会場において、役員が写真を撮影する場合があります。本大会で撮影した全ての写真は、大会公式 HP

や大会 Twitter アカウントでの掲載、及びオリエンテーリングの普及・広報活動のために利用させていただくことがあります。

○新型コロナウイルス等の感染予防対策が必要になった場合は、公式ページ・公式 X (旧 Twitter) に記載しますので、ご協力をお願い致します。

○上記以外の大会事項につきましては、大会主催者の指示に従って下さい。

大会中止の連絡

○大会当日 6:00 までに大雨等による警報発令など、参加者の安全を確保できないと主催者が判断した場合は、開催中止を決め次第、公式ページ・公式 X(旧 Twitter) にてお知らせ致します。

○6:00 以降に開催中止とした場合は、大会会場でも役員がお知らせ致します。

お問い合わせ

広島県オリエンテーリング協会 お問い合わせ先

メールアドレス: norosan2025★gmail.com (★を@(アットマーク)に変えて下さい)

※特に、物販や写真撮影(GoPro 等の自撮り撮影も含む)をご希望される方は、大会参加申し込み締め切りまでに上記お問い合わせ先までご連絡下さい。

大会公式ページ & 公式 SNS

公式ページ <https://japan-o-entry.com/event/view/2181>

公式 X(旧 Twitter) https://x.com/HIROSHIMA_OLC

大会役員紹介

| | |
|------------|----------------------------|
| 実行委員長 | 石川 智章 (広島県オリエンテーリング協会) |
| 運営責任者 | 伊東 陽子 (広島県オリエンテーリング協会) |
| | 井上 風大 (広島大学2023年度入学) |
| 競技責任者 | 清水 尊司 (広島県オリエンテーリング協会) |
| | 大森 洸美 (広島大学2024年度入学) |
| コースプランナー | 佐藤 奈穂 (広島大学2024年度入学) |
| | 清水 尊司 (広島県オリエンテーリング協会) |
| イベントアドバイザー | 吉村 年史 (福岡県オリエンテーリング協会) |
| スタッフ | 岩倉佑一郎 岩本一葉 岡本悠吾 岡野有己 尾越奏太 |
| | 小比賀健司 香川智哉 梶尾公次 加藤優拓 岸本寛太 |
| | 坂本温香 佐藤健人 下江貴博 下江範子 田口莉子 |
| | 多田羅里梨 田中仁望 多留見実 鶴頭作太郎 長田一輝 |
| | 野村潤葵 美藤陽一 深井りょう 福隅匠真 |
| | 森本大輔 吉田一弥 和村琉心 |