

信州大芝高原オリエンテーリング大会

公式掲示板

発行:2025年10月31日



信州大芝高原
OSHIBA KOGEN



長野県オリエンテーリング協会

安全管理上のお願い

森の中の遊歩道や公園内には多くの一般来園者がいます。

自らの競技よりも一般来園者の安全を優先し、

一般来園者の近くを走る際や遊歩道を横断する際には十分注意してください。

- × 一般来園者のすぐ近くを走りぬける(衝突しなくても、大変危険に見えます。)
- × 一般来園者と衝突してしまったが、そのまま走り去る(万が一衝突してしまった場合は、必ず真摯に謝罪してください。その後、本部に報告してください。)



伐採箇所について

トレイン内の一部に、伐採作業の影響を受けているエリアが複数箇所あり、当該エリアをコースで通過します。

当該エリアには、**地図にない造成道、集積した枝の山、停止した重機**などが見られます。

注意して走行してください。

なお、コースで通過しない箇所では、**重機が稼働している場合があります**。見かけても近づかないでください。



植生の変化について

伐採や下草刈りの影響で、藪が消滅している箇所が複数見られます。



イルミネーション設置物について

先週までイルミネーションフェスティバルが開催されていた影響で、トレイン内に**地図に表記されていない設置物が複数設置されています。**

注意して走行してください。

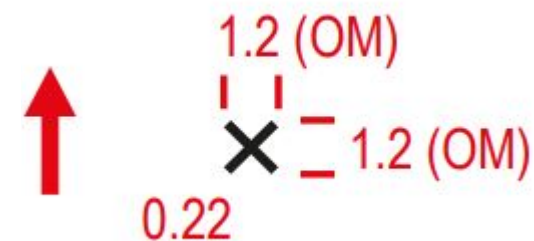


特殊記号の定義

本大会の地図で使用する、「531 目立つ人工特徴物-×」は、以下のように定義しています。

特殊記号

× 看板、遊具、公衆電話 等



531

「531 目立つ人工特徴物-×」の例



道路横断箇所

全てのクラスにおいて、車道を横断する箇所がコース中に**2か所**存在します。

横断箇所では、進行方向に対して道路の手前側にコントロールを設置しています。また、横断箇所には係員を配置しています。

コントロールにパンチした後、誘導員の指示に従って道路を横断してください。

安全のため、誘導員が横断を制止することがあります。

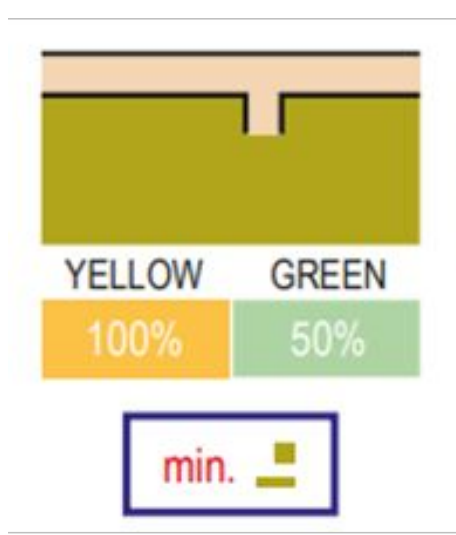


立入禁止区域

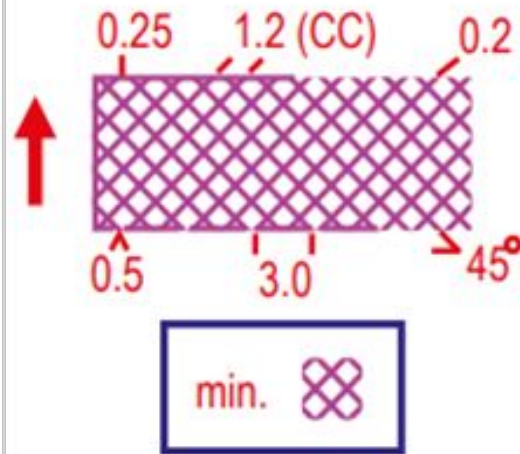
危険箇所や植生保護のために立ち入りを禁じている箇所を地図上に「520 立入禁止区域」もしくは「709 立入禁止区域」で表記しています。

競技中は立ち入らないよう注意してください。

現地にはテープなどによる表示はありません。



520



709



実際の地図



最大競技時間・フィニッシュ閉鎖時刻

・最大競技時間は **90分** です。

最大競技時間を超えた場合は**失格**となります。スタートから 90 分が経過した場合、競技の途中であっても直ちに中断し、速やかに フィニッシュへ向かってください。

・フィニッシュ閉鎖時刻は **15:15** です。

フィニッシュ閉鎖時刻までにフィニッシュを通過していない選手は、**遭難者**として扱われ**搜索の対象**となります。

