Program

for

the 47th Hokkaido University Orienteering Competition

目次

１．　ごあいさつ　p.3
２．　大会概要　p.4
３．　タイムスケジュール　p.5
４．　交通情報　p.6
５．　会場　p.１０
６．　競技情報　p.１３
７．　競技の流れ　p.22
８．　安全のために　p.27
９．　その他注意事項　p.28
１０．　物販情報　p.29
１１．　お問い合わせ　p.31
１２．　役員紹介　p.32

１.ごあいさつ

この度は第47回北大大会にご参加いただき、
誠にありがとうございます。

今回は1日目が江別市の野幌総合運動公園、
2日目が勇払郡厚真町と、
いずれも完全新規テレインでの開催となります。
初めて北海道テレインに足を踏み入れる
という方はもちろん、過去に北大大会に
ご参加いただいたことがある方にも、
新鮮味を感じていただける大会になることと
思います。
運営面においても、キッチンカーの導入など、
これまでにない取り組みを行っております。
秋の訪れを感じる9月の北の大地で、
皆様の思い出に残る2日間となりますことを
願っております。
結びに、本大会を開催するにあたり
ご協力いただきましたすべての方々に
厚く御礼申し上げまして、
大会責任者挨拶とさせていただきます。

第47回北海道大学オリエンテーリング大会
大会責任者　溝端宏司

2.大会概要

大会名称

第47回北海道大学オリエンテーリング大会

開催日

Day1　2025年9月13日（土）
Day2　2025年9月14日（日）

開催地

Day1　野幌総合運動公園
Day2　北海道勇払郡厚真町

主催

北海道大学オリエンテーリング部

後援

厚真町商工会

協賛

穴田米穀店、折坂商店、株式会社合同酒精苫小牧工場、株式会社清文堂印刷、株式会社たのしい、株式会社中川商店、株式会社日本ホワイトファーム、株式会社北海道電力苫東厚真発電所、株式会社北電興業苫小牧事業所、株式会社北慎電設、株式会社まこと商事、高寿司、こぶしの湯、とまこまい広域農業協同組合、有限会社カネサ齋藤水産、有限会社木本建設、有限会社蔵重自工（敬称略、50音順）

協力

北海道オリエンテーリング協会
厚真町教育委員会

3.タイムスケジュール

Day1. スプリント競技	
11:00	開場
12:00	トップスタート
14:00	スタート閉鎖
14:45	フィニッシュ閉鎖・表彰式
16:00	会場閉鎖

Day2. ロングディスタンス競技	
9:00	開場
10:30	トップスタート
12:30	スタート閉鎖
15:30	フィニッシュ閉鎖
16:30	会場閉鎖

※ 黄色マーカー は要項２からの変更箇所です

4.交通情報

4.1　公共交通機関をお使いの方

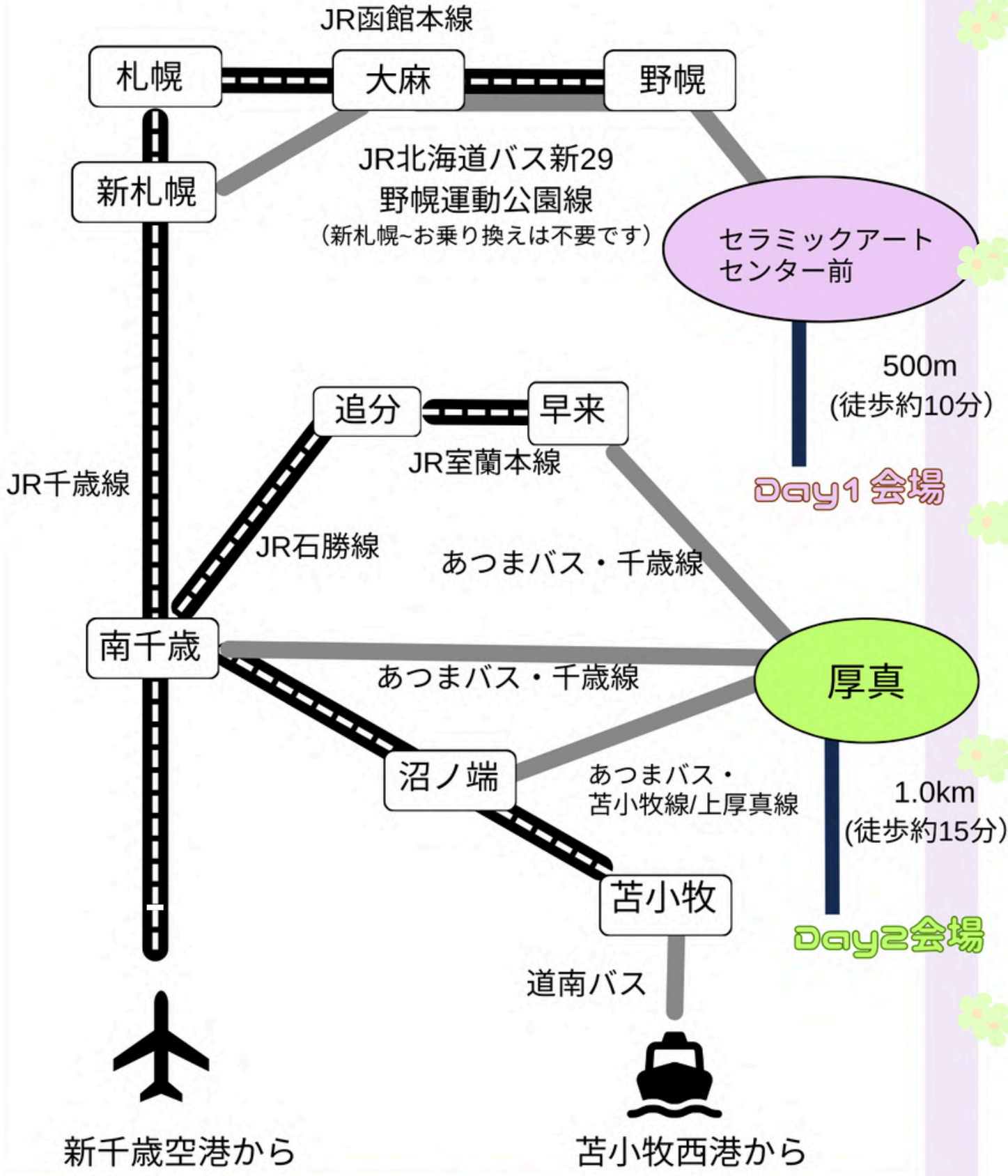

4.2　電車・バス時刻表

Day1 時刻表

[行き]　○新千歳空港からお越しの方

新千歳空港駅	9:50	10:50	11:50
新札幌駅 着/発	10:16/10:26	11:16/11:26	12:16/12:26
セラミックアートセンター前	11:00	12:00	13:00

○札幌駅からお越しの方

札幌駅	10:07	11:06	12:08
大麻駅 着/発	10:22/10:38	11:22/11:38	12:23/12:38
セラミックアートセンター前	11:00	12:00	13:00

[帰り]

野幌運動公園	13:25	13:25	15:25	16:32
野幌駅 着/発	13:37/13:57	14:37/15:00	15:37/15:59	16:44/16:50
札幌駅	14:16	15:19	16:18	17:19

※行きの際は、必ず「セラミックアートセンター前」でお降りください。
次停の「野幌総合運動公園」はテレイン内となります。
誤って「野幌運動公園」でご降車された場合、非公認記録となる可能性がございます。

※お帰りの際は、最寄りの「野幌運動公園」からご乗車いただけます。

Day2 時刻表

[行き]

札幌駅	7:21
南千歳駅 着/発	7:57/8:06
厚真	8:59

※バスの本数が非常に少なくなっております。ご注意ください

[帰り]

◯あつまバス・苫小牧線利用

厚真	14:15
苫小牧駅 着/発	15:25
新千歳空港駅	16:27
札幌駅	16:57

◯あつまバス・上厚真線利用

厚真	15:30
沼ノ端駅 着/発	16:11/16:31
新千歳空港駅	17:17
札幌駅	17:57

◯あつまバス・苫小牧線利用

厚真	15:38
早来駅 着/発	15:57/16:21
追分駅 着/発	16:35/16:49
南千歳駅 着	17:04
新千歳空港駅	17:13
札幌駅	17:44

◯あつまバス 苫小牧線利用

厚真	16:50
沼ノ端駅 着/発	17:30/17:41
新千歳空港駅	18:01
札幌駅	18:33

※沼ノ端駅・苫小牧駅から札幌駅・新千歳空港駅へは南千歳駅でお乗り換えとなります。

4.3　自家用車でお越しの方

Day1.　駐車場：野幌総合運動公園　　〒069-0832 北海道江別市西野幌

https://maps.app.goo.gl/nveF7fbkHvjqegMt9

◯競技エリアに立ち入るリスクがありますため、上記駐車場以外への駐車はおやめください。
◯一般の公園利用者も駐車いたします。譲り合ってご利用ください。

Day2.　駐車場：厚真町民スケートリンク

〒059-1623 北海道勇払郡厚真町新町厚真町民スケートリンク

https://maps.app.goo.gl/LtSA8NEQTdBM7wsh6

◯多くの車が来場することが見込まれます。場内では係員の指示に従ってください。
◯満車の場合は第２駐車場への駐車をお願いいたします。駐車場から会場までは徒歩3分程度です。

第2駐車場 ：厚真町　学校給食センター
〒059-1623 北海道勇払郡厚真町新町１９
https://maps.app.goo.gl/ruWqfz7WQU2JZftH8

5.会場

5.1　会場レイアウト（Day1）

Day1会場　野幌総合運動公園 陸上競技場

〇当日は、公園内にて他団体の大会も開催されております。（テニスコート、野球場、体育館）

〇青空会場です。暑さ・寒さ・雨天対策のご準備をお願いします。また、地面がコンクリートとなるため、ベンチを設置いたします。数に限りがございますので、譲り合ってご利用ください。また、会場内に通路を設けます。役員の指示に従って通行してください。

〇会場図に掲載のトイレをご利用いただけます。数に限りがありますのでご了承ください。

〇ウォームアップエリアはスタート地区までの道路をご利用ください。多くの方が通行されますので十分周囲に気をつけてウォームアップを行なってください。

〇滞留禁止エリアにおいては、出走中の走者が見える可能性があります。この場所での滞留はおやめください。トイレ・スタート地区への移動時のみ通行可です。

〇女子更衣室用のテントを会場北側に設置いたします。ぜひご利用ください。

5.2　会場レイアウト（Day2）

Day2会場　厚真町民スケートリンク

〇青空会場です。暑さ・寒さ・雨天対策のご準備をお願いします。

〇受付・計セン・トイレは同一の建物内にございます。

〇会場内のお手洗いにつきましては、数に限りがございます。混みあっている場合は、会場外のトイレ(図内のオレンジ枠部分)をご利用ください。

〇待機エリア内でテント等を立てることは禁止しませんが、他の方のご迷惑にならないよにお願いいたします。

〇ウォームアップエリアは、待機エリアの外周、もしくは会場外のウォームアップエリアを利用いただけます。（図ので水色枠部分）

〇キッチンカー（ハスカップスムージー/削りいちご・クラフトジンジャーエール）の出店がございます。出展時間は10:30~15:30を予定しております。出走前後にぜひご利用ください。

5.3　受付

〇当日は会場の受付にて、配布物をお受け取りください。
茶封筒にご自分の名前が書かれていること、以下のものが入っていることを必ず確認してください。

・ナンバーカード（2日間使用）
・emitag(Day1 参加者全員）
・Eカード（Day2 参加者でレンタル希望の方）
・バックアップラベル（Day２参加者全員）
・安全ピン4本
・物品引換券（申し込みされた方のみ）

〇MyEカードで登録した方で、番号の変更やレンタルをご希望の方は出走前に受付までお越しください。

〇熊鈴、コンパスの貸し出しを行なっております。保険金として各1000円をお預かりさせていただき、レース終了後に、現品と引き換えに保険金をお返しいたします。

〇欠席者の代走を両日共に認めます。
お早めに受付までお越しください。なお、記録は参考記録となり、日本ランキング対象外となります。

〇当日エントリーは認めません。
ただし、Day2の次のクラスでは当日申し込みを受け付けます。（Day2 B,N/Gクラス）
参加料500円をご持参の上、受付までお越しください。受付は12:30までです。

〇Day2 のみ、テレインから車で約10分の「こぶしの湯」の100円割引券をいただいております。
先着順（150枚）となっておりますので、ご利用予定の方はお早めに受付にお越しください。

〇競技の説明が必要な方は受付までお声がけください。随時、役員による競技説明を行います。

6.競技情報

6.1　競技概要

使用地図	2025年北大OLC作成 「野幌総合運動公園」	Day2 2025年北大OLC作成 「厚真~秋高馬肥~」
競技形式	ポイントオリエンテーリング形式 （スプリント競技）	ポイントオリエンテーリング形式 （ロングディスタンス競技）
縮尺	1:4000	1:10000または 1:7500
等高線間隔	2m	5m
地図図式	ISSprOM2019-2	ISOM2017-2
コントロール位置説明	ISCD2024（一部クラスは日本語併記） 配布用コントロール位置説明表の寸法は幅60mm×長200mm以下です	
計時方法	Emit社製電子パンチングシステム(emiTag)	Emit社製電子パンチングシステム（Ecard)
競技規則	日本オリエンテーリング競技規則に基づき実施	

6.2　注意事項

〇公序良俗に反する服装での出走は認めません。

[Day1]
〇ピン付きシューズでの出走を禁止します。
〇本テレインは総合運動公園を利用したものであり、当日は同敷地内で他の大会も開催されます。
事故防止のため、運営者の指示には必ず従っていただくようお願いいたします。
〇地図に描かれていない工事箇所がございます。詳しくは公式掲示板でご連絡いたします。
〇一部エリアにおいて人工柵の設置がございます。詳しくは公式掲示板でご連絡いたします。

[Day2]
〇テレイン周辺でヒグマの目撃情報がございます。そのため、熊鈴を必携装備といたします。
〇テレイン内でマダニの生息が確認されています。肌の露出を極力避けた格好での出走を推奨します。
〇テレイン内に一部有刺鉄線がある箇所がございます。詳しくは公式掲示板でご連絡いたします。
〇競技中、緊急時に備えての携帯電話の所持を認めます。競技目的での使用は認めません。

6.3 競技規則逸脱事項

○「12.7 競技用の地図は、コースを走る競技者が必要とする以上に大きくしてはならない。」
2日目ロングディスタンス競技にて、すべてB4サイズの地図を使用します。

○「12.2ロング・ディスタンス競技の地図縮尺は 1:15000 または(イベントアドバイザーが承認すれば) 1:10000 とする。～略」
2日目ロングディスタンス競技にて、一部(初心者クラス・高齢者クラス)では1:7500で実施します。

6.4 立ち入り禁止区域

○競技の公平性を保つため、本大会の参加者の以下の区域（紫色で示された範囲）へのオリエンテーリングもしくはそれに準ずる目的での立ち入りを本大会終了までの期間において禁じます。

[Day1]
野幌総合運動公園

[Day2]
厚真

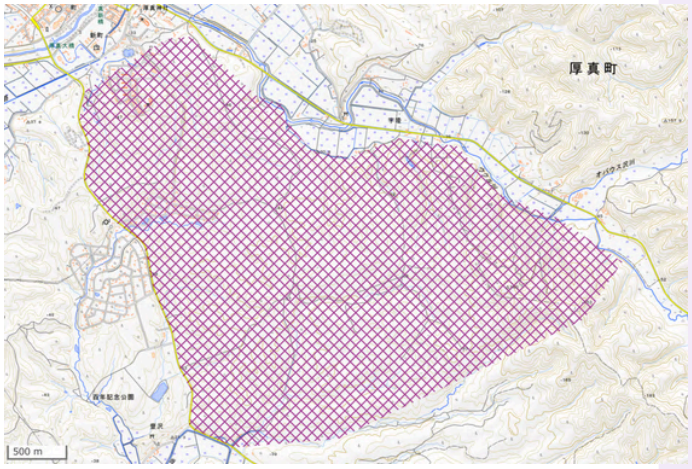

（地理院地図を加工して作成）

6.5　テレインプロフィール

◯Day1「 野幌総合運動公園」

本テレインは札幌市の東側およそ15kmに位置する運動公園である。平成元年に開催されたはまなす国体のために計画されたものであり、敷地内には野球場や体育館、テニスコートといった多くの運動施設が存在する。テレイン内は比較的単純な構造となっているが、施設に由来する柵や植え込みがある。路面の大半が舗装路や芝生であり、高速下でのナビゲーションが求められる。

◯Day2 「厚真~秋高馬肥~」

本テレインは太平洋を望む厚真町の中心部近くに位置する。広大なテレインはエリアによって特徴が大きく異なっており、変化への対応が求められる。環境保全林として整備されている北側は遊歩道や広場が存在し、比較的平坦な地形の中に水系のある沢が入り込んでいる。一方南側は緩やかな尾根と沢により難易度の高いエリアとなっている。概して走行可能度は高いが、薮により見通しの悪いエリアや2018年の胆振東部地震によって土砂崩れが起きているエリアが存在する。川や湿地、北海道らしい広々とした眺めなど様々な顔を見せるテレインを楽しんでほしい。

6.6 気象情報

Day１ 江別観測所の9月13日のデータ

年	平均温度	最高気温	最低気温	降水量
2024	17.3	24.9	11	0.0
2023	23.1	27.5	20.6	0.0
2022	20.9	25.5	16.8	0.0
2021	16.2	21.9	7.9	2.0
2020	14.2	16.5	12.8	5.5

Day2 厚真観測所の9月14日のデータ

年	平均温度	最高気温	最低気温	降水量
2024	16.7	23.5	7.9	3.0
2023	19.0	21.8	16.8	38.0
2022	16.6	22.1	10.2	0.0
2021	13.0	21.9	3.7	0.0
2020	15.1	18.3	12.7	0.5

(気象庁データより作成)

6.7　クラス情報

〇両日ともにM(男性)クラスへの女性の参加が可能ですが、W(女性)クラスへの男性 の参加は原則として認めません。

〇年齢は2025年度末(2026年4月1日)の年齢を基準とします。

〇競技時間を超えた場合、捜索の対象となる場合があります。速やかに競技を中断し、フィニッシュに向かってください。

[Day1]　スプリント競技

クラス	実走距離 (km)	登距離 (m)	優勝設定時間	その他
MA	3.2	15	13分	日本ランキング対象/JOA強化委員会指定レース
WA	2.7	15	14分	
MAS	2.4	15	14分	
WAS	2.1	10	14分	
B	1.6	10	14分	

※黄色マーカーは要項2より変更のある部分です

[Day2　ロングディスタンス競技]

男性対象クラス

クラス	距離 (km)	登距離 (m)	縮尺	優勝設定
M21A	10.0	360	1:10000	80分
M21AS	5.7	140	1:10000	60分
M20A	7.5	220	1:10000	70分
M30A	7.6	200	1:10000	75分
M40A	7.0	175	1:10000	75分
M50A	5.4	120	1:10000	60分
M60A	4.0	90	1:7500	50分
M70A	3.0	65	1:7500	50分
M80A	2.8	50	1:7500	50分

女性対象クラス

クラス	距離 (km)	登距離 (m)	縮尺	優勝設定
W21A	7.6	200	1:10000	80分
W21AS	5.4	120	1:10000	65分
W20A	4.9	105	1:10000	60分
W30A	5.7	140	1:10000	70分
W40A	5.4	105	1:10000	70分
W50A	4.0	90	1:7500	55分
W60A	3.0	65	1:7500	50分
W70A	2.8	50	1:7500	50分

※黄色マーカーは要項2より変更のある部分です

中級者・初心者対象クラス

クラス	距離 (km)	登距離 (m)	縮尺	優勝設定
B	3.4	50	1:7500	40分
N/G	2.4	25	1:7500	40分

◯M21A/W21Aは日本ランキング対象クラスです。
◯M20A/W20Aは年齢別ランキング対象クラスです。
◯中級者・初心者クラスの地図にはコントロール位置説明の日本語説明を併記しております。

6.8 特殊記号

Day1　スプリント競技

531　目立つ人工特徴物　✕
（時計、公衆電話、記念碑）

Day2　ロングディスタンス競技

419 目立つ植生特徴物
（倒木の根）　×

530 目立つ人工特徴物
（炭焼き窯跡）　○

531　目立つ人工特徴物
（仮設トイレ、廃小屋、木碑）　×

6.9 給水･救護所

〇Day２のみ、競技エリア内に１ヶ所の救護所を設けます。救護所には簡易的な救護セットと係員、給水を配置いたします。
また、上記の救護所に併設されている給水所１ヶ所を含む６ヶ所の給水所を設けます。なお、給水には安全確保のため全ての箇所に係員を配置しております。

6.10 調査･提訴

〇調査依頼がある場合は、その内容を任意の用紙に記載し、受付に提出してください。調査依頼に対する競技責任者の回答は、依頼者に通知するとともに公式掲示板に掲載いたします。締め切りは両日ともにフィニッシュ閉鎖の10分後とします。

〇調査依頼に対する回答が不服の場合、提訴することができます。
回答が出されてから原則15分以内に提訴してください。提訴依頼に対する裁定委員の回答は、依頼者に通知するとともに、公式掲示板に掲示します。

〇裁定委員

山田　健一 様 (札幌OLC)
酒井　佳子 様 (札幌農学校)
熊谷　智之 様 (ルスツOC)

6.11 表彰

〇Day 1, 2ともに全クラス3位までの方に対し表彰を行います。表彰式では賞状および商品をお渡しいたします。

〇Day1はフィニッシュ閉鎖直後に表彰式を執り行います。

〇Day2は表彰対象者が確定し次第、アナウンスにてお知らせいたしますので、該当する参加者の方は受付まで速やかにお集まりください。受賞者が集まり次第、表彰式を執り行います。

7.　競技の流れ

7.1 Day1 会場からスタート地区まで

◯会場からスタート地区まで徒歩約3分です。誘導員の指示に従ってスタート地区まで移動してください。 黄テープ誘導です。
◯スタート地区付近は混雑が予想されます。スタート地区へは５分前を目安にお越しください。
◯遅刻者は遅刻枠からの出走となります。役員の指示に従ってください。タイムはスタートリスト記載の正規時刻から計算します。
◯emiTag の動作チェックは会場で行います。
※emiTagの使い方について、別紙にまとめております。ご一読をお願します。

7.2 Day1 スタート地区レイアウト

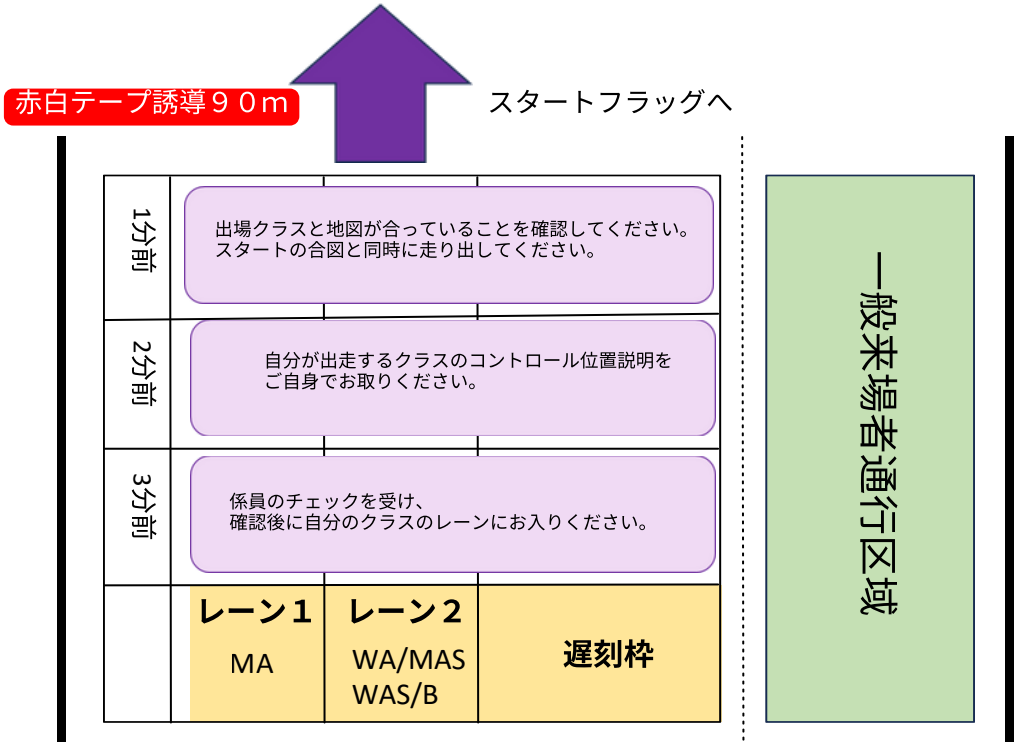

会場から黄テープ誘導（徒歩3分）

◯スタートチャイマーは5秒前から音が鳴ります。
◯アクティベートの際にemitagのランプが点灯しない場合は係員にお知らせ下さい。
◯一般来場者通行スペース確保のため、スタートレーンを道路左側に寄せています。スタート後に境界線は設けませんが、接触の無いよう十分注意して走行してください。

〇聴覚障がい者の方には、3分前枠にて、説明の紙を用いて最終チェックを行います。また、スタートの際は電波時計のみで対応させていただきます。

7.2 Day1 競技中

〇競技時間は全クラス３０分です。競技時間内にフィニッシュを通過しなかった場合は失格となります。競技時間を超えた場合は競技をやめ、速やかにフィニッシュに向かってください。
〇途中で間違ったコントロールでパンチしても正しい順番で回ったことが確認できれば完走と認められます。間違ったコントロールでパンチした場合、その後に正しいコントロールでパンチしてください。
〇emitagの反応距離は1m程度です。会場に見本を設置いたします。スタート前までにご確認ください。
〇バックアップはアナログパンチです。emiTagが光らなかった場合、地図に記載のある位置に、ピンパンチしてください。
〇競技中、車道を通行・横断することがあります。通行時は車道の端を走り、横断時は係員の指示に従ってください。特に危ない場所では、衝突を避けるため、係員が静止する場合がございます。この場合の不利益の調整は行いません。
〇競技地図に表記されている立入禁止区域には絶対に立ち入らないでください。 立入禁止区域の通過により競技上の優位を得た選手は、失格となります。
〇競技中の誘導は赤白テープです。
〇怪我人を発見した場合は、速やかに場所・状況等をお近くの運営者にお知らせください。

7.3 Day1 フィニッシュから会場まで

〇フィニッシュ閉鎖は15：00です。競技が終了していない場合でも必ず15：00までにフィニッシュを通過して下さい。
〇フィニッシュはタッチフリーです。
〇フィニッシュにて地図回収をいたします。当日14:00以降、受付付近にて地図を返却いたします。
〇計センは会場です。読み取りが終わった後、全員分のemiTagを回収いたします。
〇棄権した場合でも必ず読み取りを行ってください。
〇フィニッシュから会場までは徒歩約2分です。誘導はありません。

7.4 Day2 会場からスタート地区まで

〇会場からスタート地区まで徒歩約15分です。黄テープ誘導に従って向かってください。
〇ウォーミングアップは、会場内、または会場から徒歩5分の新町公園内をご利用ください。
〇スタート地区付近は混雑が予想されます。スタート地区へは５分前を目安にお越しください。
〇遅刻者は遅刻枠からの出走となります。役員の指示に従ってください。タイムはスタートリスト記載の正規時刻から計算します。

7.5 Day2 スタート地区レイアウト

赤白テープ誘導１５０ｍ

スタートフラッグへ

1分前	出場クラスと地図が合っていることを確認してください。 １０秒前の予鈴でEカードをスタートユニットにかざし、スタートの合図と同時にEカードをユニットから離してスタートしてください。			
2分前	自分が出走するクラスのコントロール位置説明をご自身でお取りください。			
3分前	係員のチェックを受け、Eカードのアクティベートを行ってください。 確認後に自分のクラスのレーンにお入りください。			
	レーン１ M21A	**レーン２** W21A/W20A/W21AS/W30A/W50A/W60A/W70A/B	**レーン３** M20A/M21AS/M30A/M40A/M50A/M60A/M70A/M80A/N	**遅刻枠**

会場から黄テープ誘導（徒歩15分）

〇スタート地区には給水を用意しています。
〇熊鈴の携行を必須といたします。スタート前に熊鈴を所持していることを確認できない方は、出走を認めません。
〇アクティベートを行う際に故障が疑われた場合は係員にお申し付けください。Eカードの交換を行います。

〇聴覚障がい者の方には、3分前枠にて、説明の紙を用いて最終チェックを行います。また、スタートの際は電波時計のみで対応させていただきます。

7.6 Day2 競技中

〇競技時間は全クラス180分です。競技時間を超えた場合は競技をやめ、速やかにフィニッシュに向かってください。
〇競技地図に表記されている立入禁止区域には絶対に立ち入らないでください。 立入禁止区域の通過により競技上の優位を得た選手は、失格となります。
〇間違ったコントロールでパンチした場合、その後正しいコントロールでパンチしてください。
〇 怪我人を発見した場合は、速やかに場所・状況等をお近くの運営者にお知らせください。
〇救助対象者を発見した場合は、ただちに競技を中止し救助対象者の救護を開始してください。可能な限り救助対象者から離れず、他の競技者に救護所もしくは大会本部への伝達を要請してください。

7.7 Day2 フィニッシュから会場まで

〇フィニッシュ閉鎖は15：30です。競技が終了していない場合でも必ず15：30 までにフィニッシュを通過して下さい。
〇パンチングフィニッシュです。
〇フィニッシュにて地図回収を行います。当日12:30以降、受付付近にて地図を返却いたします。
〇計センは会場です。読み取りが終わった後、レンタルされた方のEカードを回収いたします。
〇棄権した場合でも必ず読み取りを行ってください。
〇フィニッシュと会場の２箇所で必ずＥカードにより帰還チェックを受けてください。また、会場内に随時未帰還者リストを掲載、更新します。
帰還しているにも関わらず未帰還者リストに自分の名前がある場合は、必ず役員に申し出てください。未帰還者の管理へのご協力をよろしくお願いいたします。
〇フィニッシュから会場までは徒歩約10分です。青テープに従って向かってください。

8.安全のために

1.ヒグマについて

〇ヒグマ対策・対応に関しまして、別紙に記載しております。JOY大会ページよりご覧いただけます。Day2競技前に必ずご一読願います。

2.虫について

〇本テレインではマダニ・スズメバチがいることが確認されています。黒色の服装を避け、素肌を出さない服装を強く推奨いたします。

〇救護所にて、マダニリムーバー・ポイズンリムーバーをご用意しております。万が一、マダニに噛まれた場合は救護係、もしくは受付までお声がけください。

3.エスケープについて

〇Day2のテレインのエスケープは西です。西に進むと、鉄柵もしくは道路が見えます。
鉄柵が見えた場合は、柵に沿って北に進むことで林道に出ます。
道路が見えた場合は、北に向かうことで住宅街に出ます。

〇競技の続行が難しいと判断した場合、会場またはフィニッシュに向かってください。いずれの場合も運営者の指示に従い、必ず帰還者確認を受けてください。帰還者確認を受けていない場合捜索の対象となります。

9.その他注意事項

〇前日及び当日の天候・災害・ヒグマの目撃などによる開催縮小・中止については運営が判断し、当日朝8:00までに公式掲示板でお知らせいたします。

〇健康状態が思わしくない場合には出走をお控えください。

〇怪我等で通院が必要になった場合に備え健康保険証をご持参ください。

〇本大会でのケガによって入院・通院が必要となった場合、主催者加入傷害補償の対象となり得ますのでお問い合わせください。

〇参加者が自分自身、あるいは第三者に与えた損傷・損害・損失について主催者側はその責任を負いかねます。

〇個人情報につきましては本大会運営のみに使用し、大会後は速やかに処分いたします。

〇貴重品等の管理は各自でお願いいたします。盗難等について、主催者側では責任を負いかねます。

〇ゴミは必ずお持ち帰りください。

〇レンタルEカード及びemiTagを紛失された場合には購入にかかる
実費（各10000円）を請求いたします。

〇本大会で撮影したすべての写真・動画は、本大会の記録等に利用させていただくことがあります。写真の利用に関して主催者側で注意すべき点がございましたら事前にお知らせください。

〇本大会に関するお問い合わせはすべて、[12.お問い合わせ]に記載の問い合わせ先までお願いいたします。野幌総合運動公園、厚真町民スケートリンク、その他関連施設への直接のお問い合わせはお控えください。

〇参加日前日までに、参加同意フォーム
（https://forms.gle/6idLb6C9fJLiHU5MA）のご記入をお願いいたします。

〇大会当日の当番病院

Day1 江別谷藤病院

住所 北海道江別市幸町22番地1
電話 011-382-5111(代表)

Day2 苫小牧市夜間・休日急病センター

住所 苫小牧市旭町2丁目9-2
電話 （0144）32-0099

〇大会当日の緊急連絡先
（溝端）070-1454-0911

１０.物販情報

◯大会オリジナルTシャツ・地図を受付にて販売しております。数に限りがございますので、お早めにお買い求めください。

◯地図の販売・お渡しは各日のスタート閉鎖後から行います。

◯欠席者の方の地図は、両日共にスタート閉鎖後にお渡しいたします。同クラブの方などのお持ち帰りのご協力をお願いいたします。

◯領収書をご希望の方はお声がけください。

◯事前予約のTシャツ・地図も受付でお渡しします。
茶封筒に入っている引換券と代金をご持参ください。

◯大会Tシャツ１枚　2000円（S,M,L,LLサイズ)
　大会地図　全コントロール図　１枚600円
　　各コース図　　１枚500円

１１.お問い合わせ・広報

○大会メールアドレス

47thhuolccomp★gmail.com
(★を@に変えてください)

○大会公式ホームページ

https://sites.google.com/elms.hokudai.ac.jp/47thhuolccomp/

○大会公式X

https://x.com/47thhucomp?s=21

○大会アンケート

今後の大会をより良くするため、大会後アンケートにご協力ください。

https://forms.gle/6FohkG2xC8cPueMp9

○JOY大会ページ

https://japan-o-entry.com/event/view/2014

１２.役員紹介・公式キャラクター紹介

１.大会役員紹介

〇大会責任者 溝端宏司　（2023年度入学）
〇運営責任者 地田朋祐　（2023年度入学）
〇競技責任者 木村野乃子（2023年度入学）
〇調査責任者 佐藤愛莉　（2023年度入学）
〇渉外責任者 齋藤梢　（2023年度入学）
〇コースセッター 佐塚真奈　（2023年度入学）
藤山涼太　（2023年度入学）
丸山仁一（2023年度入学）
〇イベントアドバイザー 太田知也（京都大学2017年度入学）

2.公式キャラクター紹介

厚真町名産「ハスカップ」の葉を身にまとったシマエナガ。ふわふわした体はフラッグカラーに染まり、競技者を惑わせる。

はすまる

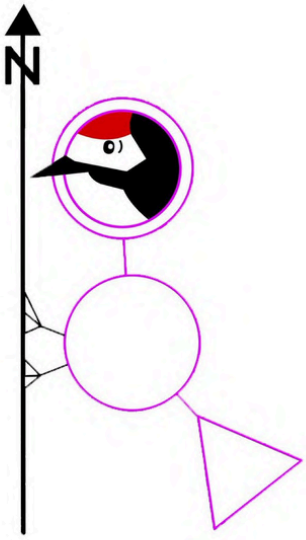

厚真町に棲むキツツキ。テレイン内で頻繁に見かけるキツツキとは違い、コントロールの体を備える。その細くしなやかな身体から鋭いツツキを繰り出す。

アツツキ