

新潟オリエンテーリング大会2025

公式掲示板

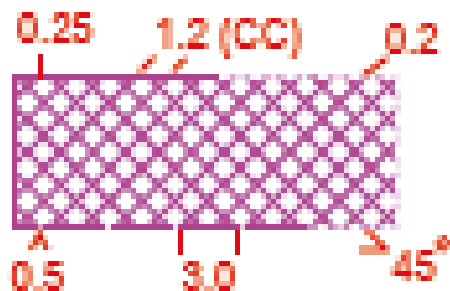
8/1（金）ver1発行

立ち入り禁止区域①

もろもろの理由により、「709 立ち入り禁止区域」で網掛けしています。
競技中は立ち入らないで下さい。

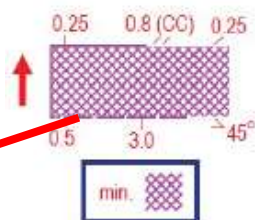
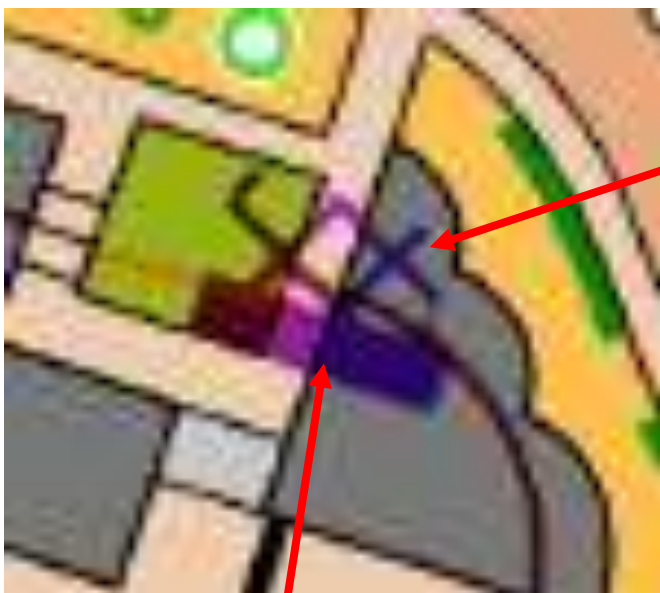
目立つ場所や境界が明瞭な場合、またはルートチョイスに影響が及ばない場所は
現地に施しはありません。

監視員が近くにいる場合があります。



立ち入り禁止区域②

以下のような表記で立ち入りにした箇所があります。



709 立入禁止区域 Out-of-bounds area (面)

立入禁止区域。自然な境界線がない場合、以下のように表記する：実線は、その境界がトレイン上で連続的に表示されている（テープなど）ことを示す。

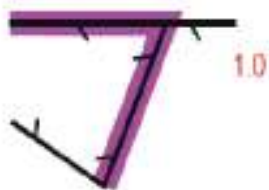
破線は、トレイン上で断続的に表示されていることを示す。

線がない場合、トレイン上で何も表記がないことを示す。

立入禁止区域には入ってはならない。

最小幅: 2 mm.

最小面積: 4 mm² (実寸 64 m²). 色: パープル (over black).



708 立入禁止の境界 Out-of-bounds boundary(線)

立ち入り禁止区域の境界は横断してはならない。この記号はコース設定のため、一時的に横断禁止とする境界に用いる。

地図記号に関する注意事項①

- ・ベンチ、街灯、遊具、看板は地図に表記されていません。
- ・ただしルートチョイスのため、道路標識を1つだけ特殊記号○で表記しました。

競技に関する注意事項①

・大会当日は他施設でイベントが開催されています。トラブル回避のため以下を遵守してください。

・一般の方とすれ違う、追い越す際はスピードを落とし、離れて通行する
できれば一声かける

・犬の散歩、お子さま連れの場合はさらに離れて通行する

・とにかく驚かせない、危険だと認識されないような行動をとってください。

・車道の横断が少しあります。通行の際は十分に気を付けてください。

・スタート地区、フィニッシュ付近は競技中の選手が必ず通行します。妨げにならないように十分ご注意ください。

・レース1ではクラスによってフィニッシュ場所が異なります。

競技に関する注意事項②

- ・レース3では車道の横断があります。地図上では横断地点を設定していますので必ずその箇所を横断してください。

写真のように横断地点は信号なしの横断歩道となっています。
(写真は別テレインです)

横断歩道の前後にコントロールを設置したので、横断中のタイムは合計タイムから除外されます。自身で安全確認を行い、落ち着いて横断してください。

場合によってはスタッフが静止させる可能性があります。

