

じもとスポツとO@鹿島田 プログラム


5/6(火・祝) **11:00受付開始**
 5/11(日) **13:30受付開始**


(最寄り駅から会場へは下記ルートでお越しください)


使用地図 1:4000(A4),等高線間隔2.5m,2024年4月更新,ISSprOM2019-2準拠


コース 1本目 : Deer2 3.9km up30m / 17コントロール
 2本目 : Deer 3.9km up25m / 18コントロール (任意)


パンチ NaviTabi自動パンチ

 スマホ必携

 **NaviTabiアプリ必須** (念のため最新版のインストール・更新をお願いします)

 **立入禁止の設定は遵守願います。(コースにより異なります)**


 運営者と一緒に移動します (約550m)


 競技使用地図を見て移動して下さい (約550m)


会場 青空 屋内 右図にしたがって、ご来場下さい

5/6 amは集会室1 (入口すぐ右)

5/6 13:00~と5/11は大集会室 (入口奥左折・左奥)

 **更衣所** (多目的トイレ) : ツインタワー東館1F(200m),マルエツ1F(280m)

 会場内飲食可

 ファミマ : 240m, セブンイレブン : 280m、ローソン : 鹿島田駅下ほか

問合先 池ヶ谷悦朗 (e.ikegaya【単価】gmail.com) ※【単価】⇒アットマークに置換



----- 鹿島田駅 : 改札を出たら、ベストリアンデッキをお進み下さい。

----- 新川崎駅 : 改札右の階段を下った後、ベストリアンデッキをお進み下さい。

 新川崎ツインタワー内は、競技中は通行しないこと

じもとスポットとO@鹿島田 プログラム

① スタート時刻・スタートリストについて

事前の時刻指定は行わないこととします。
集団でスタート地点に移動し、2分間隔でスタートしていただきます。

5/6：午前と午後の2回にわけてスタート

午前：11:40頃から 2分間隔でスタート

午後：14:00頃から 2分間隔でスタート

5/11

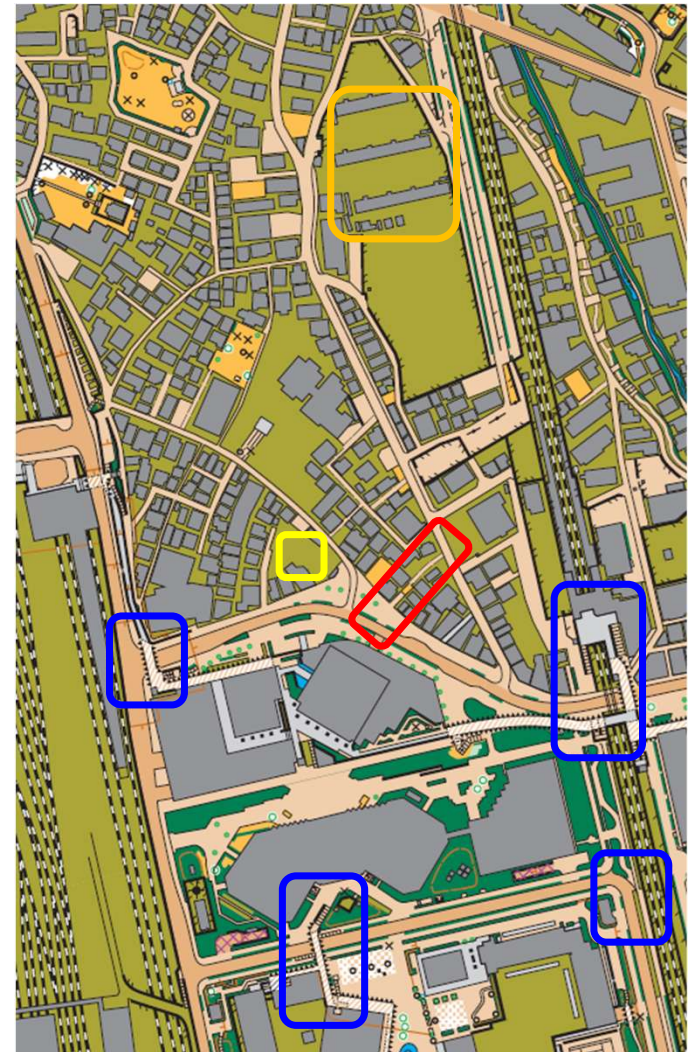
午後：14:00頃から 2分間隔でスタート

② 更新調査後の主な変化点について

- ・地図のイメージより若干立派になった道 **(赤)**
- ・大きな建物が取り壊された箇所 **(橙)**
- ・高い建物が新築された箇所 **(黄)**

③ 2車線道路の横断箇所について (競技中)

2車線道路を横断する時は、競技用地図に記載の横断OK箇所を通過してください。 **(右図の青枠箇所)**



じもとスポツとO@鹿島田 プログラム

④自動パンチ（GPS）の反応について

試走時、自動パンチは円内に入れば、すべて反応しましたが、一瞬遅れる場合があります。コントロールへは勢いよく突っ込まず、手前から若干速度を落として接近すると良いようです。

⑤特に注意いただきたい事項

住宅地・商業地域・公開空地を走ります。

周囲をよく見て、危険予測しながら、走るようお願いします。

ご自身の怪我防止はもちろん、加害者にならないよう、十分、ご注意ください。

- ・公開空地は地面が濡れていると滑ります。特に濡れた場所に進入する際、ご注意ください。
- ・児童が自転車・ストライダーで前を見ずに走っている場合があります。
- ・児童がブレイブボード（くねくねボード）で、ふらふらしながら遊んでいる場合があります。
- ・とっさに避けられない高齢者が歩いています。
- ・保育園児、幼児、児童、生徒が予期せぬ動きをする場合があります。
- ・散歩中の犬が予期せぬ動きをする場合があります。
- ・ボールが飛んでくる場合があります。
- ・公開空地内にも一部業者の自動車が進入してくる場合があります。
- ・各参加者がネットで簡単に加入できるスポーツ保険の例を紹介します。

(100円程度から加入可能)

[Pontaかんたん保険 - スポーツ \[1日から\]](#)



じもとスポツとO@鹿島田 プログラム

⑥コースの予習について

- ・ NaviTabi画面でコース、これまでの成績、ルートが参照可能ですが、おススメしません。NaviTabi画面に表示される今回のコース図には立入禁止箇所が記載されておらず、予習の意味が乏しいためです。
- ・これまで選手のルートは見ないようにしましょう。見てしまつては、練習になりませんので。(過去に走つた方の中には、O-map無し = 立入禁止記載なしのスマホ地図で走つたため、本来ならNGのルートをとつた方もいるようで、参考にならない場合があります。)

⑦運営者

2名で運営予定。1名は会場に待機する予定です。

- ・ 1名：本スライドと同じ配色のオーバウェアを着用 (サン・スーシのオーバウェア)
- ・ 1名：Deer Beer などと書かれたTシャツを着用

じもとスポットとO@鹿島田 プログラム

⑧その他

- ・ 1本目の地図はA4ビニール袋（ジップ付き）入りです。
 - ・ 1本目終了後、いったん、会場にお戻りください。2本目の地図をお渡しします。
 - ・ ゴール→会場のルート上にもコンビニがあります。
 - ・ 2本目は各自にてスタートに向かい、フリースタートでお願いします。
 - ・ 2本目の地図は1本目時のビニール袋を再利用して下さい。
 - ・ 受付時、NaviTabiで使用する、お名前を伺います。
 - ・ ライトトラッキングは「有効」にして下さい。
 - ・ NaviTabiの最新バージョンは12.3です。
- 今回、新機能は使用しませんが、極力、最新版への更新をお願いします。

The image shows two screenshots from the NaviTabi app. The left screenshot is the '設定' (Settings) screen, with the 'バージョン 12.3.0 (261)' (Version 12.3.0 (261)) highlighted in a red box. A callout bubble points to this version number, stating: 'NaviTabi設定画面に表示される「バージョン」をご確認下さい。' (Please confirm the 'Version' displayed on the NaviTabi settings screen). Another callout bubble points to the '設定' icon in the bottom navigation bar, stating: '皆さんが各自で設定されたニックネームを申告して下さい。（「池G」は私の例）' (Please declare your nickname individually set by everyone. ('Ike G' is my example)). The right screenshot is the 'スタート' (Start) screen, with the '池G' (Ike G) nickname input field highlighted in a red box. A callout bubble points to this field, stating: '皆さんが各自で設定されたニックネームを申告して下さい。（「池G」は私の例）' (Please declare your nickname individually set by everyone. ('Ike G' is my example)). Below the nickname field is the 'エントリー番号 (オプション)' (Entry number (optional)) field. A red box highlights the 'ライトトラッキングを有効にする' (Turn on light tracking) toggle switch, which is currently turned on. At the bottom of the start screen is a blue '自動スタート' (Auto start) button.