

筑波大学オリエンテーリング愛好会・部
50周年記念イベント



併設レース
プログラム



1. 概要

期日 2025年5月10日(土)

場所 筑波大学

主催 桐嶺会有志

2. イベント役員

実行委員長 名雪青葉

高柳知朗 宮本和奏 祖父江有裕 菅波崇志 永山遼真 市川俊介 佐藤隆奈 平岩伊武季 谷口瑞樹 及川悠太郎 小牧弘季 小柴滉平 山岸夏希 川村朝大 坂池なつほ 和田真由子 小竹佳穂 村田千真 稲邊拓哉 佐久間若菜 伊藤祐 田中基成 林浩平 田中雅崇 竹下舜人 浦川沙耶佳 中嶋啓太 榎本星也 白戸俊裕 佐々木大良 加藤賢斗 吉川直希 山崎葵 木崎拓真 根岸龍宏 美濃部遼 高松暉 木明拓玖 山根直樹 後藤孔要 鈴木璃土 鎌倉京平 小山正伍

3. 学内オリエンテーリング

① タイムスケジュール

10:00 開場

10:30 トップスタート

12:30 スタート閉鎖

13:30 フィニッシュ閉鎖

② アクセス

車 体芸西駐車場

バス 高速バス：東京駅 発→大学会館 [筑波大学] 着

路線バス(筑波大学循環[右回り])：つくば駅 発→筑波大学西 着



筑波大学キャンパスマップ(<https://www.tsukuba.ac.jp/campuslife/support-campus/pdf/campusmap.pdf>)に加筆

③ 会場

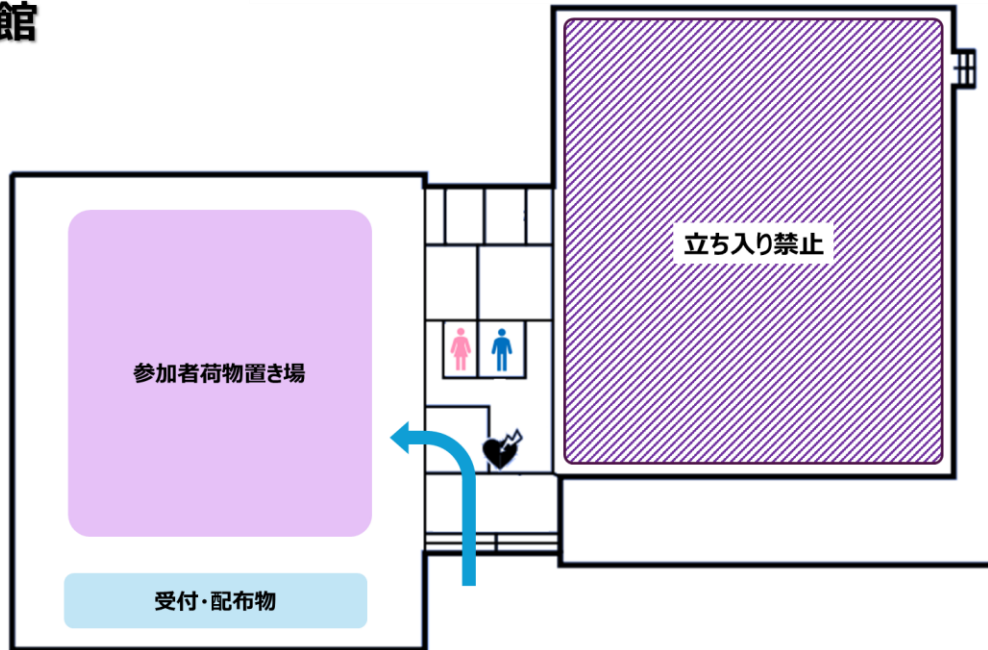
場所

会場：球技体育館

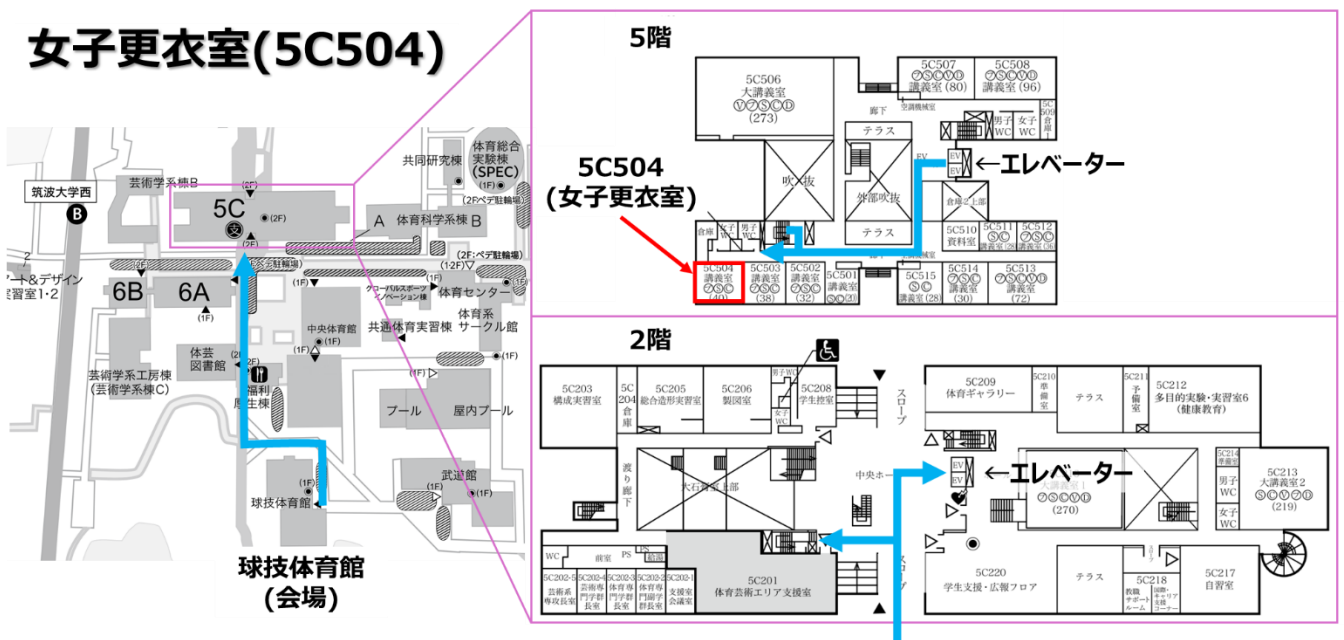
女子更衣室：体育芸術エリア 5C 棟 5 階 504

会場レイアウト

球技体育館



女子更衣室(5C504)



筑波大学キャンパスマップ(<https://www.tsukuba.ac.jp/campuslife/support-campus/pdf/campusmap.pdf>)に於き

受付案内

- ・受付にてレンタル SIAC を各自お取りください。
- ・まだ参加費をお支払いでない方は受付にてお支払いください。

参加費	参加費	2,500 円
	SIAC レンタル	500 円

④ 競技情報

競技形式

ポイントオリエンテーリング スプリント競技

計時形式

SPORTident 社製電子パンチングシステム SIAC(タッチフリー)を計時に使用
使用方法は「[⑤競技の流れ](#)」をご参照ください。



SIAC



SIAC 使用の例

<https://dotcompass.ocnk.net/product/76> より引用

地図情報

概要

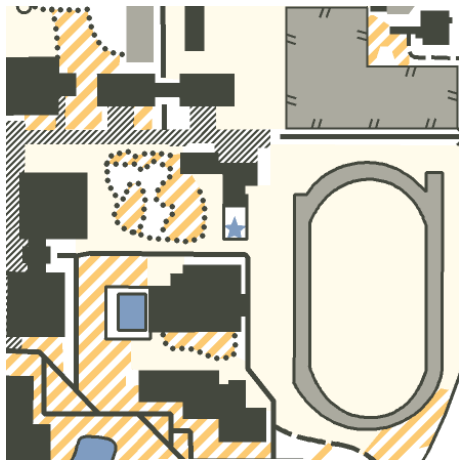
	前半	後半
地図名	森を駆ける恋人達	森を駆ける恋人達 2025
縮尺	1:10,000	1:4,000
等高線間隔	-	2m
発行年	1981 年	2025 年
地図記号	独自(詳細は後述)	ISSprOM2019-2 に準拠
コントロール位置説明	当時風のものを作成	ISCD2018 に準拠

トレインプロフィール

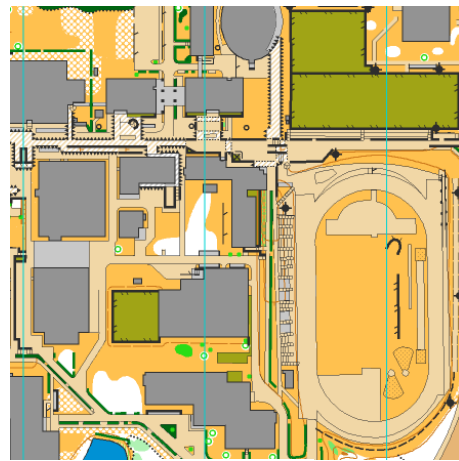
本レースでは筑波大学筑波キャンパスの初版地図である「森を駆ける恋人達」を復刻して用いる。1981 年当時、まだ OCAD も GPS もつくばエクスプレスも無い時代であるが、そこにはオリエンテーリングへの愛情をもった「恋人たち」が確かに存在した。そして今もなおその血潮は天の川の如くこの地に流れ続けている。デジタルイズされ現代に蘇った「森を駆ける恋人達」と最先端の技術を用いて描かれた「森ヲ駆ケル恋人タチ」の、時を超えた共演を楽しみにしてもらいたい。

サンプルマップ

部室周辺（競技エリア外）の地図をサンプルとして掲示します。



初版



最新

地図記号について

○前半地図

コース前半の初版地図では以下の記号を使用します。

	主要道路		柵（通行不能）
	道路		建物・バス停
	道		弓技場・墓
	小道		小塔・記念碑
	小径		ビニールハウス・植生界
	こぶ・がけ		畑、水田
	小凹地・穴		果樹園
	岩・小さな水たまり		疎林
	池・みぞ		草地、裸地
	送電線・鉄塔		広場、駐車場、コート
	橋・トンネル		ペDESTリアンデッキ


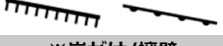










- ・植込み、柵、地図発行以降に建てられた建物など、現在の地図では通行禁止となっているいくつかの特徴物が記載されておられません。監視員は配置しませんが無理な横断や立ち入りはしないようご注意ください。
- ・またコース前半中に限り、地図中で建物表記されている箇所は天蓋（キャノピー）部分も通行禁止とします。
- ・コース記号やコントロール位置説明表も1981年当時使用されていたものに近いものを作成・使用いたします。

○後半地図

コース後半の最新版地図では「国際スプリントオリエンテーリング地図図式 (ISSprOM2019-2)」を使用しております。

特記事項を以下に記します。久しぶりにオリエンテーリングをされる方をご確認ください。

- ・通行禁止の記号

通行禁止	記号の種類	通行可能
	がけ	 ※岩がけ/擁壁
	壁	
	柵または手すり	
	建物	 ※天蓋 (キャノピー)
	植生	
	池	
	立入禁止区域	

コースに関する通行禁止の記号および同種の通行可能な記号は以下の通りです。

- ・階層構造の表現

ISSprOM2019-2 では上下で通行可能なエリアを示すのに白い斜線の面状記号を用います。また下の階層で通行可能な部分は黒い三角の線状記号で縁取られます。



そのほかの記号の詳細は下記をご覧ください。

[国際スプリントオリエンテーリング地図図式 \(ISSprOM2019-2\)](#)

コース情報

概要

最短ルート距離 3.7km 登距離 10m

表裏フリップ式

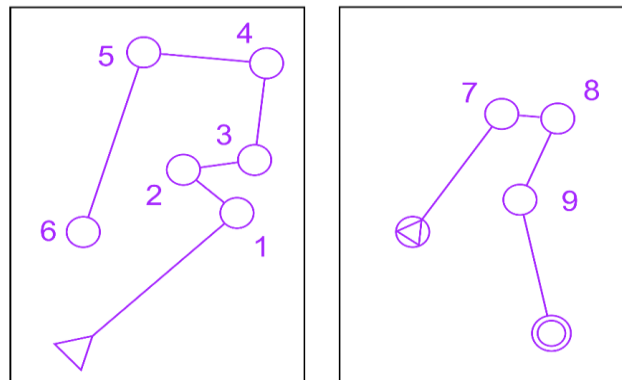
コースプロフィール

前半は 1981 年発行の初版地図を OCAD で再現した地図を使用する。44 年前と今との違いを楽しんでいただきたい。

後半は最新版の地図を使用する。コース中には 2015 年開催「第 35 回筑波大大会」と 2023 年開催「第 43 回筑波大大会」のレグを組み込んだ。筑波大学オリエンテーリング愛好会・体育会オリエンテーリング部の足跡を感じられるだろう。

フリップ式の説明

本レースでは表裏両面でのマップフリップ式を採用しています。前半の最終コントロールは、裏面の最初のコントロール（○と△を重ねた記号で表記）となっています。



フリップ式のイメージ

⑤ 競技の流れ

スタート

- ・スタートまでは黄色テープ誘導で徒歩約 15 分です。
- ・SIAC を①クリアステーション②チェックステーションの順で差し込み、音が鳴ることと光ることを確認して 3 分前枠にお入りください。
- ・スタート枠は 30 秒ごとです。
- ・3 分前枠で各自、地図を地図ビニに封入してください。
- ・SIAC が正常に作動しない場合は役員へお声がけください。
- ・2 分前枠でコントロール位置説明をお取りください。
- ・スタートはタイムスタートです。出走の合図が鳴りましたら、地図をもってそのまま出走してください。
- ・スタートフラッグまでは赤白テープ誘導に従ってスタートフラッグまで向かってください。
- ・遅刻された場合にも出走は可能です。運営者の指示に従って出走してください。



スタートフラッグ



赤白テープ誘導

・スタート後は赤白テープ誘導に従って進んでください。



30秒前枠	・合図とともにスタートしてください。
1分前枠	・スタート30秒前になったら30秒前枠へ移動してください。
1分30秒前枠	・スタート1分前になったら1分前枠へ移動してください。
2分前枠	・コントロール位置説明を各自でお取りください。 ・スタート1分30秒前になったら1分30秒前枠へ移動してください。
2分30秒前枠	・スタート2分前になったら2分前枠へ移動してください。
3分前枠	・SIACの番号を確認します。 ・遅刻時は役員に申し出てください。 ・スタート2分30秒前になったら2分30秒前枠へ移動してください。 ・各自、地図と地図ピコを取って封入してください。



テストステーション

・SIACのタッチフリーテストで音が鳴るか、光るかを確認してください。



チェックステーション

・SIACを差し込んで音が鳴るか、光るかを確認してください。



クリアステーション

・SIACを差し込んでデータの初期化をしてください。



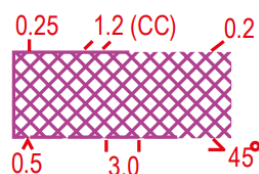
黄色テープ誘導約15分



会場

競技中

- ・コントロールフラッグに設置されているステーションに SIAC を近づけてください。音が鳴り、SIAC が点滅したら通過証明が出来ています。
- ・フィニッシュ閉鎖時刻は 13:40 です。競技時間は設けませんが、フィニッシュ閉鎖時刻が近づいた場合には競技を中断し、時刻までにフィニッシュを通過してください。
- ・競技中の誘導はすべて赤白テープです。
- ・地図内に一部立ち入り禁止区域を示す記号が存在します。工事中のため絶対に立ち入らないでください。



立入り禁止

フィニッシュ

- ・フィニッシュに設置されているステーションに SIAC を差し込んでください。
- ・フィニッシュ閉鎖時刻は 13:40 です。
- ・競技を中断する方も、必ずフィニッシュまたは計算センターを通過してください。
- ・フィニッシュから会場までは青色テープ誘導で徒歩約 10 分です。

計算センター

- ・SIAC の読み取りは会場で行います。読み取り忘れの無いよう、ご注意ください。
- ・レンタル SIAC は読み取り後、ご返却ください。
- ・結果は後日 [Lap Center](#) に掲載いたします。

⑥ 注意事項

- ・一般の方の往来に注意して競技を行ってください。
- ・レンタル SIAC を紛失・破損した場合は 10,000 円をお支払いいただきます。ご了承ください。
- ・貸コンパスをご希望の方は受付にお申し出ください。貸コンパスを紛失・破損した場合は実費をお支払いいただきます。
- ・イベント中、運営スタッフが写真を撮影いたします。撮影した写真は、今後のイベントの紹介や SNS 等で使用されることがありますので、ご了承ください。

4. 問い合わせ先

50 周年記念イベント実行委員長 名雪青葉 n.aoba0803★gmail.com(★→@)