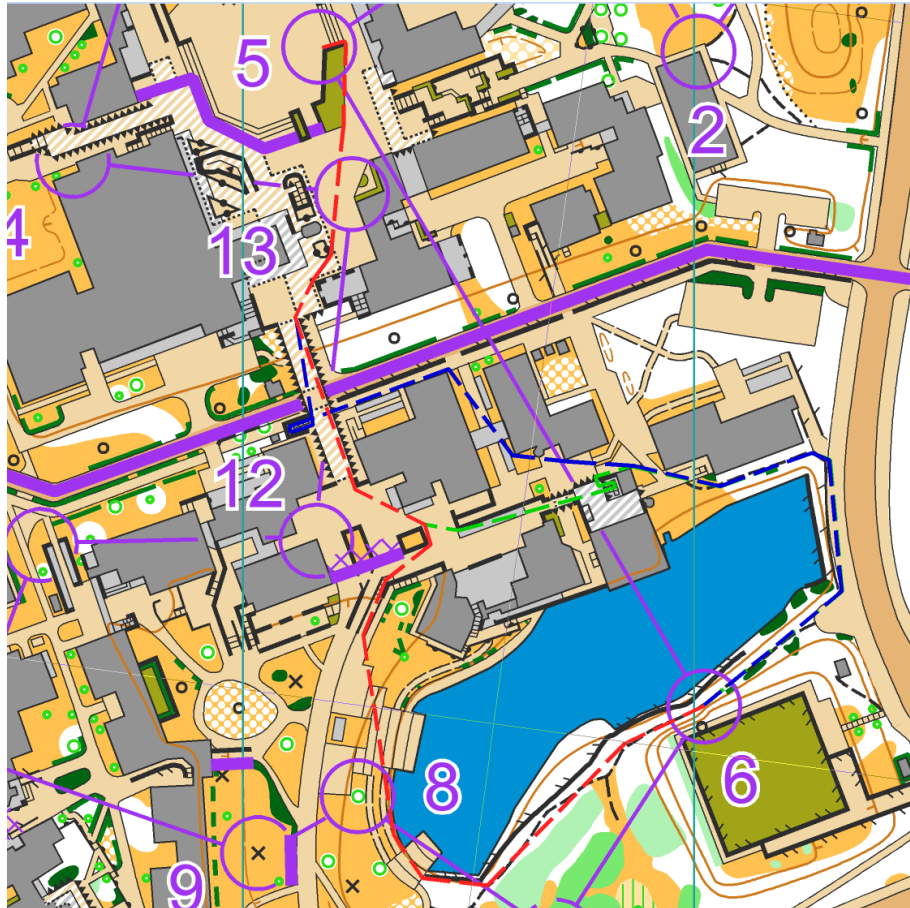
The background of the slide is a light blue architectural site plan. It shows various building footprints, roads, and landscaped areas. The plan is oriented horizontally and covers the top and bottom portions of the slide, with a white central area for the text.

# 第2回43回筑波大大会 コース解説

# L 5-6 (S 4-5)

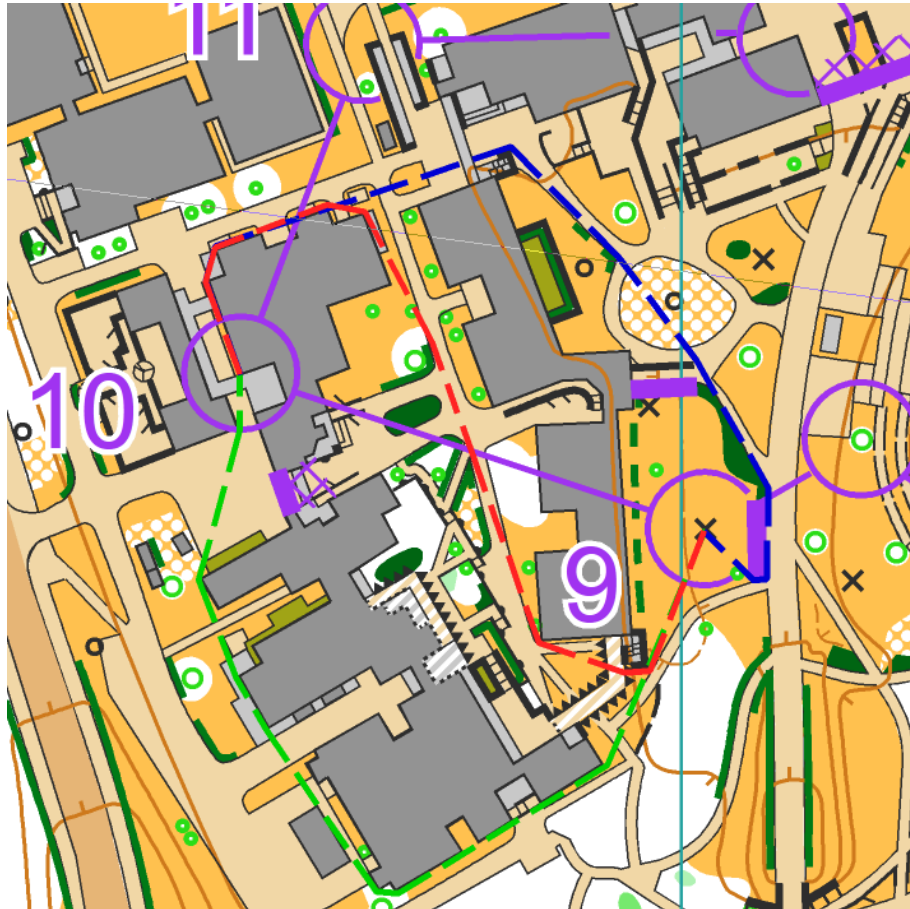


赤	438 m
青	454 m
緑	450 m

最初のロングレグ  
青ルート of 階段を使用したルートがルートファインディングが難しく、距離が短そうに見えるが、階段の処理がなく、なおかつ距離が一番短い赤ルートがベスト。

レグ線から離れる距離や立禁に惑わされずにベストルートを選択したい。

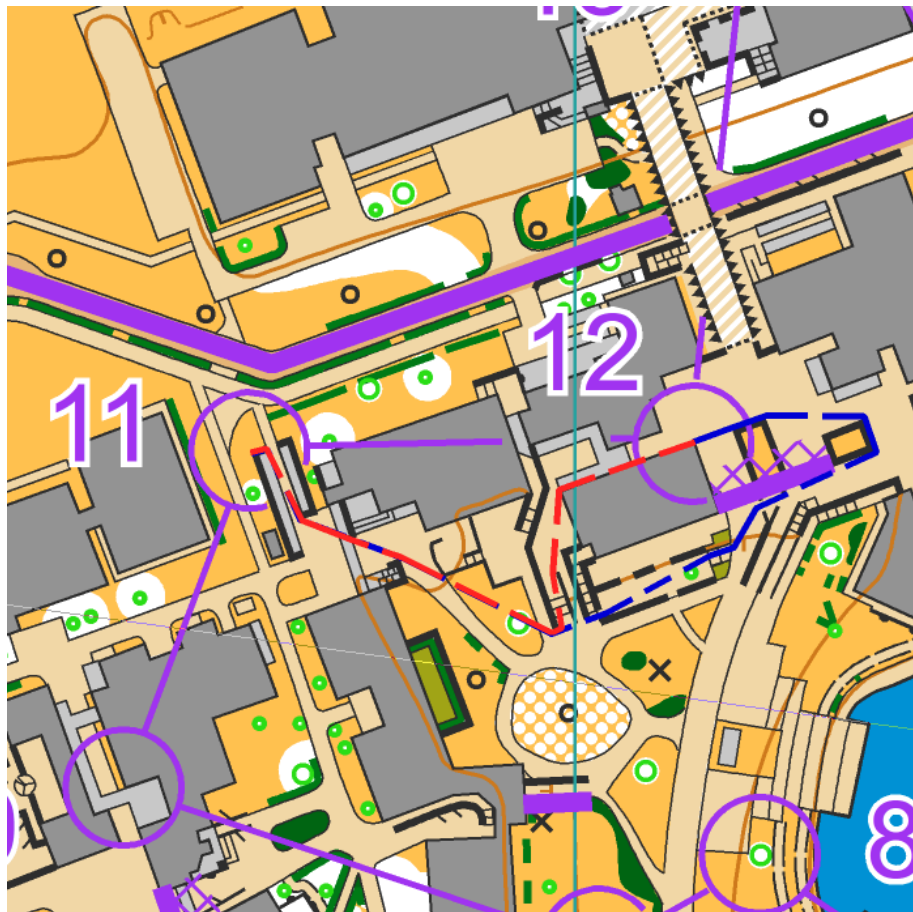
# L9-10



赤 216 m  
青 224 m  
緑 233 m

赤がベストルート想定だが、方向転換が多いため人によっては青を選択するのも◎

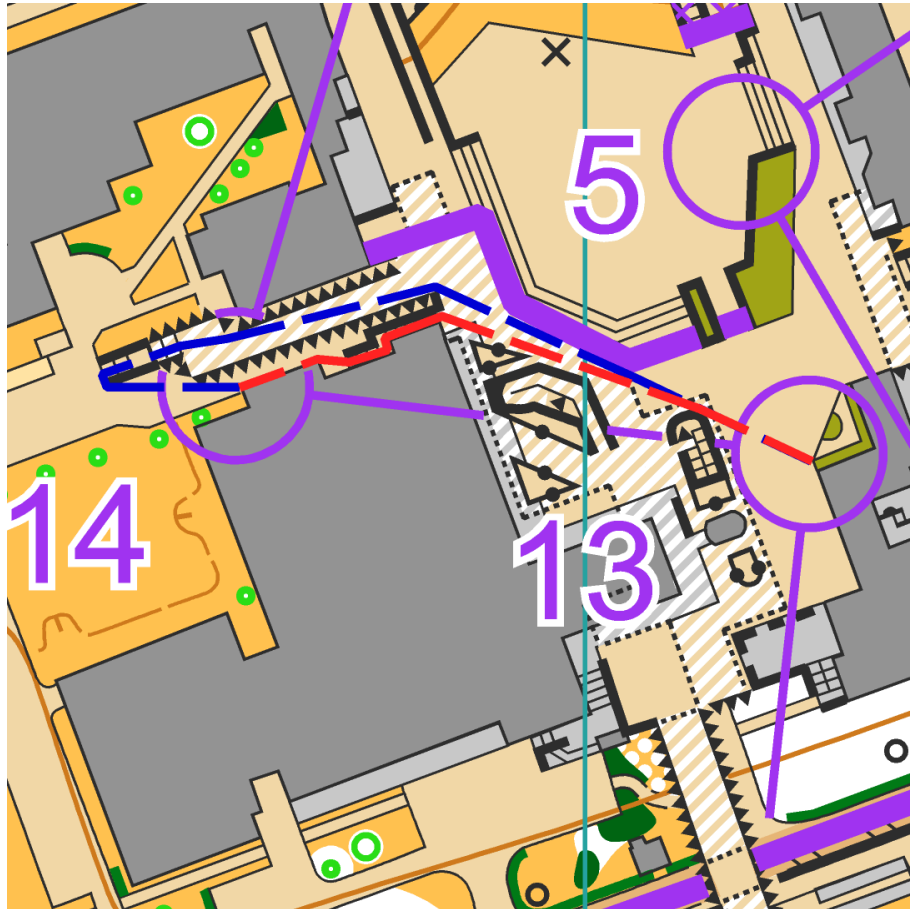
# L 11-12 (S 8-9)



赤 138 m  
青 200 m

赤がベストルート。  
短めのレッグできちんとルート検討ができていれば問題ないレッグだが、安易にルートを選択すると青を選択してしまう可能性も。  
ショートレッグを甘く見ることなくナビゲーションをしてほしい。

# L 13-14 (S 10-11)



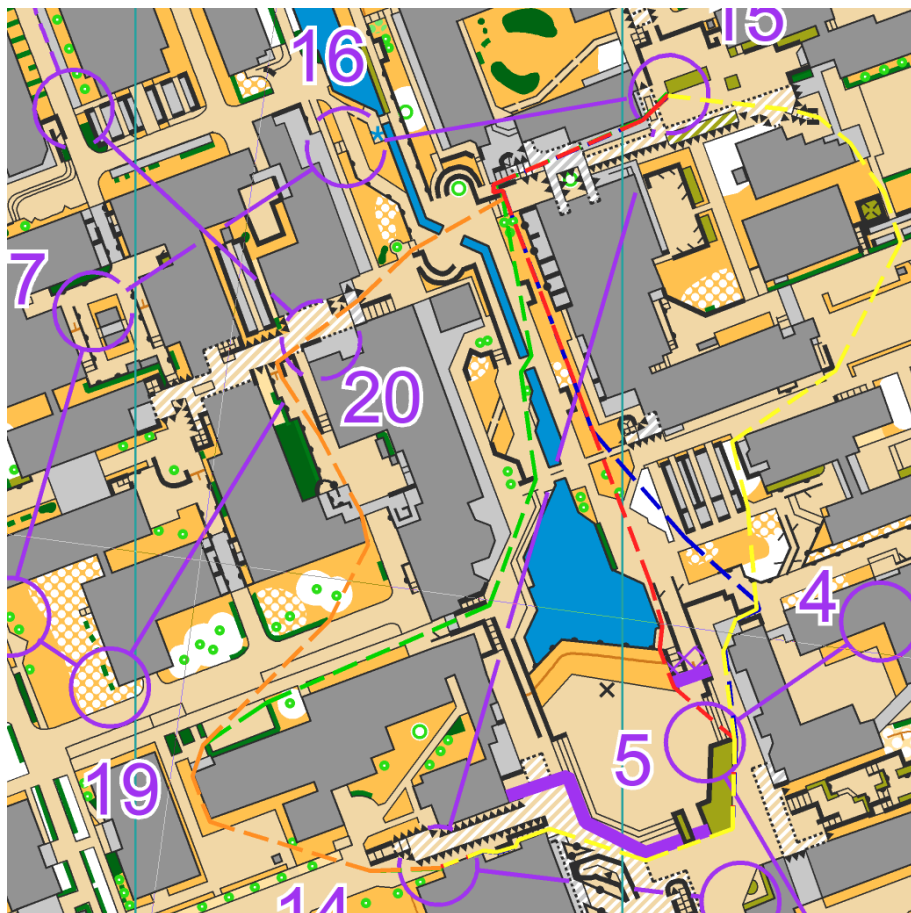
赤 102 m  
青 147 m

赤がベスト

L11-12 と同じようにショートレグで正確なルートを走ることが求められるレグ。

青を選択してしまうと大きな差がつく。

# L 14-15 (S 11-12)



赤	378 m
青	389 m
緑	394 m
橙	397 m
黄	397 m

まずはコントロール位置が上であることを見抜けるかがポイント

立禁の横の隙間を通る赤ルートがベスト。立禁付近をルート検討から簡単に捨てずにルート検討をしてほしい。次点で青、左ルートと続く。階段や坂の処理がない左ルートを選択するのも悪くないが、正しくミクロなルート検討をしなければロスが大きくなる。

当日は工事で通過できない箇所がありました。  
ごめんなさい。  
避ける等のご協力ありがとうございました。