


第27回クラブ対抗ルーリエンテーリング大会 プログラム

開催日 2025年2月16日(日) 雨天決行・荒天中止

会場 ニューサンピア埼玉おごせ

主催 特定非営利活動法人埼玉県オリエンテーリング協会

後援 越生町・越生町教育委員会



コバトン

1 当日のスケジュール

10:00	受付開始(～11:00)
10:50	開会式・競技説明(デモンストレーション)
11:00	走順変更届提出期限
11:15	Lクラス1走・個人Lクラス スタート
11:20	Sクラス1走・個人Sクラス スタート
11:25	Mクラス1走・個人Mクラス スタート
13:20	繰上げスタート
13:30	表彰式
14:20	フィニッシュ閉鎖

問い合わせ先 埼玉県オリエンテーリング協会

携帯電話(当日8:30以降) 070-4077-8143

E-mail (前日まで) saitamaken.orienteeing.kyokai@gmail.com (●を@に直してください。)

開催中止の判断

開催の判断は15日(土)10:00と16日(日)6:00の2度行います。中止を決定した場合、速やかに協会HPおよびJOYでその旨、公表します。大会当日、埼玉県地方に気象上の警報が発令され、あるいは発令が予測される場合、中止といたします。参加費の返却は行いませんので、ご了承ください。

I 会場 ニューサンピア埼玉おごせ(埼玉県入間郡越生町古池700)

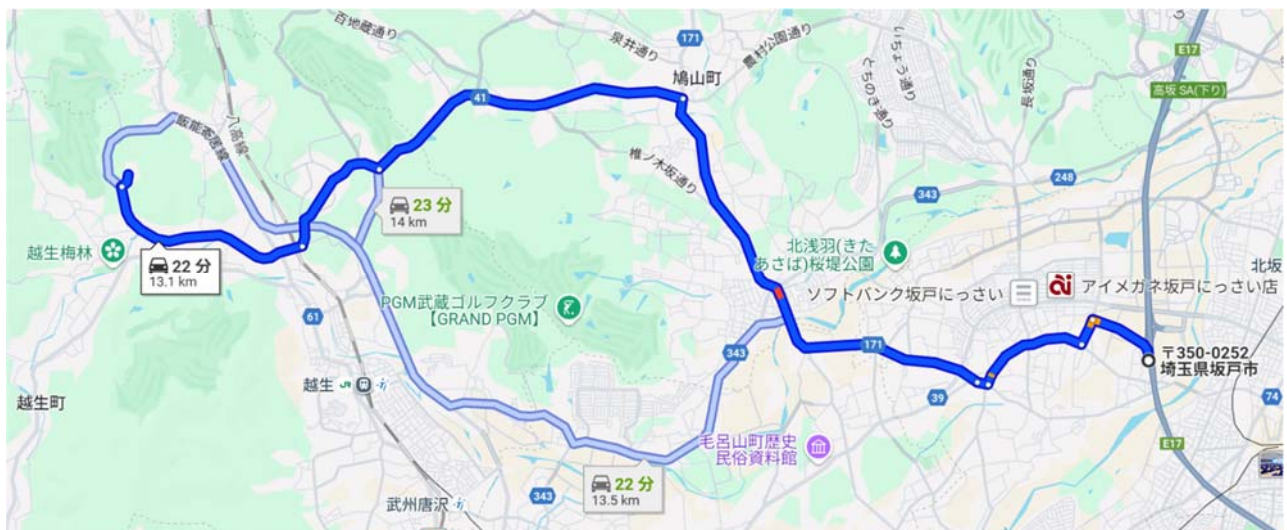
(1) 会場へのアクセス

◎自動車

関越道「坂戸西スマートIC」から約20分、「鶴ヶ島IC」「東松山IC」から約25分

圏央道「狭山日高IC」から約30分

※関越道「坂戸西スマートIC」下り線出口からのルート



◎公共交通機関

- ▶ JR 八高線・東武越生線「越生」駅より 3.5km
 - ※ 越生駅から「ニューサンピア埼玉おごせ」までのテープ誘導はありません。
- ▶ 越生駅より川越観光自動車（バス）黒山行（ニューサンピア埼玉おごせ経由）にて10分「ニューサンピア埼玉おごせ」下車
 - 越生駅発 10:18（ニューサンピア埼玉おごせ経由黒山行）
 - ※ 2月15日（土）から「越生梅林梅まつり」のため、開花状況や天候により臨時バス運行されます。（川越観光自動車株）0493-56-2001） [令和7年越生梅林梅まつり.pdf](#)



※ 会場周辺にコンビニエンスストアやお店はありません。

(2) 会場案内図



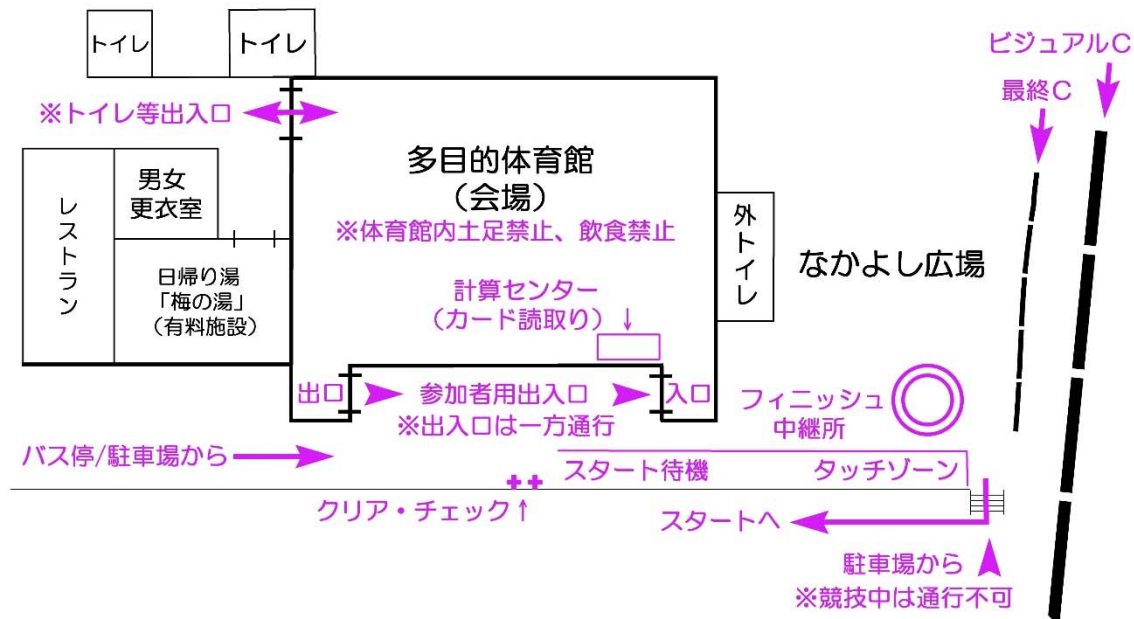
- ▶ 指定した駐車場以外に駐車しないでください。
- ▶ 指定した駐車場内は一方通行です
- ▶ 駐車場内の場所は限定しませんが、ゴルフ練習場利用者のため、入口寄りから駐車してください。

(3) 会場周辺図



- ▶ スタート地点までの間に車道を横切ります。横断地点では係員の指示に従ってください。
- ▶ ビジュアル区間にあるゴルフ練習場の動く歩道は通行禁止です。誘導テープに沿って通行してください。

(4) 会場レイアウト「ニューサンピア埼玉おごせ・多目的体育館」



(5) 会場（多目的体育館）利用上の注意

- ▶ 会場は、ニューサンピア埼玉おごせの多目的体育館となります。ホテルエントランスからではなく、体育館の外側から靴を脱いで出入りしてください。
- ▶ 体育館内は**土足禁止**及び**飲食禁止**です。また、自分で出したごみは必ずお持ち帰りください。
- ▶ 更衣室は、ニューサンピア埼玉おごせ内にある男女更衣室をご利用ください。なお、更衣室内に荷物は置いたままにしないでください。
- ▶ なかよし広場は自由にご利用いただけますが、他の方も利用する場所ですので、占有はご遠慮いただき、火気の使用はご遠慮ください。
- ▶ トイレは、ニューサンピア埼玉おごせ内にある2か所のトイレをご利用ください。外のなかよし広場にあるトイレも利用可能です。きれいにご利用いただき、靴や衣類の洗い場としての利用はご遠慮ください。
- ▶ ニューサンピア埼玉おごせ内には、天然温泉 越生温泉 美白の湯「梅の湯」がありますので、ご利用ください。（大人 1000 円、小人 400 円）温泉内には食事処もあります。
- ▶ レストラン紅梅もあり、ランチタイム（11:30～14:30）に利用できます。

II 競技情報

ープを切り、半折の地図を開いた場合。

(1) 競技規則・失格事項・競技上の注意

【競技規則】

- 日本オリエンテーリング協会（JOA）が定める「日本オリエンテーリング競技規則」を適用します。
- ▶ 競技形態：3人によるリレー競技（ワンマンリレーと各コース1パターン個人）
 - ▶ クラス：L・M・S
 - ▶ チーム編成：メンバーに重複のない場合を正規チームとします。メンバーに重複のある場合、2回目出走者のいるチームはクラブ対抗と表彰の対象外といたします。
 - ▶ パンチ方式：SPORTident社製の電子パンチング計時システム（以下「SIカード」）を使用します。

【失格事項】

- 下記のいずれかに該当したチームおよび競技規則に違反する行為が判明したチームは失格とします。
- ・申告した走順とは異なる走順で競技をした場合。
 - ・中継地点で次走者とのタッチが不完全な場合。
 - ・スタートエリアや次走者待機枠に入る前に、テ

(2) テレイン情報

- ▶ ニューサンピア埼玉おごせ、越生中学校及び弘法山観世音周辺の1km四方余りの狭い範囲ですが、小道が数多くあり、里山の雰囲気の色濃く残しており、十分にオリエンテーリングが楽しめるテレインです。
- ▶ 傾斜はややきついですが、比高は50m前後です。通行可能度はあまりよくありませんが、季節的に地図の表記よりも通行しやすくなっています。
- ▶ ただし、落葉樹が多く、枯れ葉が積もっているため、乾燥していても濡れていても滑る箇所が多くあります。特に斜面の通行の際には転倒や滑落に十分な注意が必要です。

(3) コース情報

- ▶ コースの難易度はS→M→Lにつれて高くなりますが、LでもAクラス程度であり、ルートプランをミスなく最後まで走り切れるかが重要なポイントとなっています。

- ▶ 全クラス、幅の狭い道を行き来するすれ違う箇所があります。すれ違いなど、走行には十分注意してください。
- ▶ **全クラス、同じコントロールを2回通過する箇所があります。**またコースがクロスする箇所もありますので、地図上のコースを十分確認し、コントロールを回る順番にご注意ください。
- ▶ 全クラス、ビジュアル区間のテープ誘導で駐車場を走る区間があります。競技者自身で車に十分注意して通行してください。
- ▶ コース上湿地を横断することがあります。ぬかるみはひどくはありませんが、直前の天候により悪化することもあります。通行に当たってはご注意ください。
- ▶ テレイン内に害獣捕獲のためのワイヤーを使ったくくり罠（わな）と金属製の大型箱罠（わな）があるとの連絡を受けています。設置場所は明確になっていませんが、罠（わな）の周囲には設置中の表示があるとのことですので、表示を見かけた場合には決して近づかないようにしてください。

(4) コース概要（距離・登距離・優勝設定時間）

クラス	距離	登距離	優勝設定時間
L	3.9km	270~280m	35分×3
M	3.1~3.2km	195~205m	30分×3
S	2.2~2.3km	140~155m	25分×3

(5) 競技地図：「弘法山観世音」

縮尺 1:7500 等高線間隔 5m 通行可能度 4 段階
入間市 OLC 作成（2023年4月）
A4 版カラープリンタ印刷、ポリ袋封入済

(6) コントロール位置説明

- ▶ コントロール位置説明は、全クラスとも、IOFによる「ISCD (International Specification for Control Descriptions) 2018」を用います。
- ▶ 各コースの位置説明は事前に配布いたしません。地図に表記されています。

(7) ナンバーカード

- ▶ 競技者は、主催者が配布するナンバーカードを、体の前面に見えやすい状態で取り付けてください。正しく取り付けないと出走できません。取り付けにはご自分で用意した安全ピン等を使用してください。

[ナンバーカードの数字構成]

- 1桁目：クラス番号（L:1、M:2、S:3）
 - 2-3桁目：チーム（個人）番号
 - 4桁目：走順番号
- ※個人クラスのナンバーカードは3桁です。

(8) 服装・シューズ

- ▶ 公序良俗に反する服装、半裸、コスプレは禁止します。
- ▶ 体の表面を露出しない服装を推奨します。
- ▶ ピン付シューズを使用できます。

(9) 電子パンチングシステムについて

- ▶ 本大会では、SPORTident社のSIカード（SIAC（タッチフリー）ではありません。）を使用します。
- ▶ 各チームに1~3走用のSIカード3枚が必要です。カードの使い回しはできません。
- ▶ 指定以外のカード（他の走順のカードを含む）を使用した場合は失格となります。

- ▶ SIカードの操作に不慣れな方は、経験者から前もって指導を受けてください。

[SIカード使用に関する注意]

- ▶ 選手全員は待機枠（1走に限り、スタート枠）に入る前に必ずクリア及びチェックのステーションにSIカードを差し込み、動作を確認してください。この処理を行わないとコントロールの通過証明が記録として残りません。反応しない場合には、役員に申し出てください。

[コントロールでミスパンチをした場合の対処方法]

- ▶ 同じ番号のコントロールで続けて2回以上パンチした場合は、最初のパンチのみが記録されます。2回以上パンチしても問題はありません。
- ▶ 途中で間違ったコントロールでパンチした場合も、そのまま正しいコントロールに行き行ってパンチしてください。間違ったコントロールのパンチが記録されても問題ありません。
例1) 7→8→9と行くべきところ、7→9とパンチした場合 ⇒ そのまま8に戻ってパンチをし、再び9をパンチします。(7→9→8→9)
例2) 7→8に行くべきところ他のクラスのコントロールXでパンチしたとき ⇒ そのまま8に行き行ってパンチします。(7→X→8)
- ▶ SIカードに通過記録が残っていない場合は失格となります。ピンパンチによるバックアップはありません。

III 表彰

(1) クラス表彰

各クラス、正規チームを対象に上位3位まで表彰状を授与します。

(2) クラブ表彰

各クラブの正規チームの中から、成績の良い3チームの得点を合計して、クラブ順位を決定します。優勝から第3位まで上位3クラブに盾を贈呈します。（ただし、当日に最終順位が確定できない場合、後日HPで発表する場合があります。）

(3) クラブ表彰における得点計算方法

- ▶ 各チームの得点は、着順点と年齢性別加点を合計して算定します。
- ▶ 着順点は、完走した各チームに対して、次の得点を与えます。なお、失格チームは0点です

	Lクラス	Mクラス	Sクラス
1位	20点	18点	16点
2	18	16	14
3	16	14	12
4	14	12	10
5	12	10	8
6	10	8	6
7	8	6	4
8	6	4	2
9	4	2	1
10	2	1	1
11~	1	1	1

- ▶ 同一クラブから、同一クラスに複数の正規チームが出場する場合でも、完走したすべての正規チームに上記の得点を与えます。

- ▶ 年齢性別加点は、当該チームが完走した場合に限り、当該チームを構成しているメンバーの年齢と性別に応じ、次の得点を加算します。
- ▶ 各チームに与えられる年齢性別加点は、参加者リスト最後に記載してあります。

年齢	男性	年齢	女性
～17歳	1点	～17歳	3点
18～54歳	0点	18～49歳	1点
55～69歳	1点	50～65歳	3点
70歳～	2点	66歳～	4点

IV タイムスケジュール (当日の詳細な流れ)

5 (1) 受付 10:00 -11:00

- ▶ すべてのチームは、チームごとに分けられた、ナンバーカード、競技地図、レンタルSIカードの入った袋を本部から各自お持ちください。
- ▶ 未出走チームの袋は持って行かないでください。
- ▶ コンパス貸出希望者は、本部に申し出てください。破損紛失した場合には3,000円を申し受けます。
- ▶ レンタルのSIカードを破損紛失した場合には10,000円を申し受けます。紛失しないように紐をつけるなど工夫してください。
- ▶ 申込時走順を変更したいチームは、本部に置いてある「走順変更届」に記入し、11:00までに提出してください。チーム名やメンバー構成の変更はできません。ただし病気等で欠席者の代走は可能です。その場合、チームの責任で性別年齢加算点を計算し変更届に記載してください。また、1・2走が欠席した場合にも、詰めた状態になるように走順を変更し、「走順変更届」を提出してください。走順変更をした場合でも、SIカードは「ナンバーカードと同じ組み合わせ」で使用してください。(欠席等により同じ組み合わせでSIカードが使用できない場合は、走順変更届提出時にお申し出ください。)
- ▶ 競技に関する変更事項、重要事項等がある場合、「公式掲示板」に掲示します。参加者は必ずご確認ください。
- ▶ ウォーミングアップは、会場周辺でお願いします。

(4) 開会式と競技説明 (デモンストレーション) 10:50 -11:05

- ▶ 開会を宣言し、競技進行に沿ったデモンストレーションを行います。

(5) スタート

Lクラス、個人Lクラス	11:15
Sクラス、個人Sクラス	11:20、
Mクラス、個人Mクラス	11:25、

- ▶ 第1走者は、スタートエリアに整列する前にSIカードのクリア及びチェックを行って、スタート時刻3分前までに「なかよし広場」下の道路に集合してください。
- ▶ 第1走者はスタートエリアに各自が競技で使用する地図を配布時の状態で持参してください。スタート前に地図を開けると失格です。
- ▶ スタートの合図の後で、地図を留めているテープを切ってください。スタートの合図が出るまでは地図を開かないでください。
- ▶ 一斉スタートです。他の走者と接触しないよう注

意してください。

- ▶ **スタートフラッグまで赤・白テープ誘導**です。必ずスタートフラッグの位置を通してコントロールに向かってください。スタートフラッグの位置が地図上の△です。
- ▶ スタート地点からスタートフラッグまでの誘導区間は地図上に示していませんが、距離には加算してあります。

(6) 競技中

- ▶ スタート地点までの間に車道 (ニューサンピア埼玉おごせの駐車場への進入路) を横切ります。横断地点では係員の指示に従ってください。また、ご自身も車両の通行に注意してください。
- ▶ 立ち入り禁止区域には決して入らないでください。ただしテープ誘導による立ち入り禁止区域の走行は問題ありません。
- ▶ ゴルフ練習場の周辺を通行しますが、危険ですので、ゴルフ練習場の柵には近づかないでください。
- ▶ ビジュアルコントロール通過後のゴルフ練習場の動く歩道は、地図上に表記していませんが通行禁止です。誘導テープに沿って通行してください。

(7) 中継

- ▶ 中継地点での選手呼出は行いません。前走者の帰着は各チームにおいて確認してください。
- ▶ すべてのクラスにおいて前走者が会場付近のビジュアルコントロールを通過後、フィニッシュ横を走行します。
- ▶ **ビジュアルコントロールから次のコントロールへは青・黄テープでの誘導**です。誘導区間の終わりから競技を続けてください。
- ▶ Lコースは通過後フィニッシュまで最速5分、M/Sコースは通過後フィニッシュまで最速4分～6分です。
- ▶ 選手は、スタートエリアに各自が競技で使用する地図を配布時の状態で持参してください。前走者から中継する前に、地図を開いた場合には失格となります。
- ▶ 各選手はスタートエリアに入る前にSIカードをクリア及びチェックを行ってください。
- ▶ 中継は、中継地点で前走者が次走者に接触 (タッチ) することにより成立します。タッチ後、地図を開いてください。
- ▶ **中継の閉鎖時刻は13:20**です。
- ▶ ワンマンリレーの方は、あらかじめ地図をご自分で中継地点にご用意ください。なお、フィニッシュの都度、計算センターにてカード読み取りして、クリア・チェックを行ってから2走、3走に向かってください。
- ▶ 中継地点は大変狭いので、観戦者は競技者の妨げとならないようご注意ください。

(8) フィニッシュ

- ▶ **最終コントロールからフィニッシュまでは赤・白テープでの誘導**です。
- ▶ フィニッシュの直前は幅の狭い階段となっており、階段を下りてからフィニッシュまでの距離は極めて短いので、フィニッシュ直前での無理な追い越しはしないでください。
- ▶ 走者は次走者にタッチした後、そのまま進み、SIカードをフィニッシュ・ステーションに差し込んでください。

- ▶ その後、体育館内の計算センターにて、読み取りユニットにSIカードを差し込んでください。地図は回収しませんので、未出走の競技者に見せないようお願いいたします。レンタルSIカードは、ここで回収します。
- ▶ 最終走者の着順は、パンチング・フィニッシュの順序で判定いたします。
- ▶ 競技を棄権した場合やSIカードを紛失した場合は、帰還後、本部に必ず申告して下さい。

(9) 繰上げスタート 13:20

- ▶ 13:20までに中継ができなかった未出走者は、繰上げスタートとなります。
- ▶ 該当選手は5分前にスタートエリアに集合してください。
- ▶ 各選手は、集合前にSIカードをクリア及びチェックを行ってください。
- ▶ 13:20スタートの合図により一斉にスタートしてください。
- ▶ 繰上げスタート以降、中継所を閉鎖し、欠席者の地図を配布いたします。

(10) 成績速報

Lap Centerで速報を提供します。

(11) 競技終了 14:20

- ▶ 14:20にフィニッシュを閉鎖します。
- ▶ すべての競技者は競技途中でも、この時刻までには必ず会場までお帰りください。

(12) 表彰式 13:30頃～

繰り上げスタート後、13:30頃からクラス別、クラブ対抗の順で表彰式の表彰式を行う予定です。ただし、クラブ対抗の表彰は、得点確認に時間を要した場合、協会HPで公表し、後日盾を贈呈する場合がありますので、ご了承ください。

(13) 調査依頼 ～14:20

競技運営に関する調査依頼は、大会本部備え付けの指定用紙により、当日14:20（フィニッシュ閉鎖）までに行ってください。

(14) 成績の公開

各クラスの成績はLap Centerに、クラブ対抗の成績は協会HPに掲載します。

V 留意事項

(1) 観戦

- ▶ 本大会の観戦は自由とします。
- ▶ 観戦者は本大会の参加者に準じた行動をとってください。立入禁止箇所は遵守してください。

(2) 写真撮影

- ▶ 本競技会への参加者は、主催者に撮影され、広報等に使用されることがあります。撮影されたことがわかり、使用を希望されない場合は本部に申し出てください。

(3) 救護・救急

- ▶ 怪我人等の救急を要する選手を見つけた場合は、救助に協力し、すみやかに役員にお知らせください。怪我人の救助は、競技に優先します。

- ▶ 大会本部では簡単な応急手当のみ可能です。
- ▶ 万一来場、健康保険証等の持参をお勧めします。

(4) 損害保険・障害保険

- ▶ 大会において自身が受けた被害、第三者に与えた損失に対して、主催者は一切責任を負いません。ただし、事案が発生した場合、すみやかに役員にお知らせください。
- ▶ 行事賠償責任保険及び傷害保険は主催者で加入しておりますが、補償額には限度があります。
- ▶ 大会への参加は、ご自身の健康状態を十分考え、絶対に無理はしないでください。

(5) 地図販売

- ▶ 今回使用した地図は、白地図・全ポ図・コース図とも販売いたしません。

(6) その他

- ▶ 地図記号を事前に確認したい方は、以下のHPにてISOM2017の地図図式をご確認ください。
isom2017_170802.pdf
- ▶ コントロール位置説明の記号を事前に確認したい方は、以下のHPにてISCDをご確認ください。
[ISCD2018-J.pdf\(orienteeing.or.jp\)](http://ISCD2018-J.pdf(orienteeing.or.jp))

大会役員

運営責任者：福原正三

競技責任者：大木 孝

コース設定：森川 周

当日役員：中堀 剛、仁多見剛、坪居大介、
小峰利憲、清水伸好、小林知彦、
奥山景得、(小島由幸)