

# 北摂フォトロゲイニング 2024 プログラム

## 【ご挨拶】

お申し込みいただきありがとうございます。今年は例年と異なる土曜日開催にもかかわらず多くのお申し込みをいただき、スタッフ一同嬉しさとともに身の引き締まる思いです。

高槻を中心としたエリアでの開催は今年で9回目、少しですが新しい競技範囲を増やし、今年も大阪府高槻市・島本町、京都府大山崎町・長岡京市での開催となります。会場は前回と同じ、2021年3月に全面開園した安満遺跡公園です。連続してご参加の皆様にとっては新鮮味に欠ける部分もあるかと存じますが、できる限りの準備をしてお待ちしております。

本大会は、ロゲイニング競技本来の地図読みとプランニング、ナビゲーションの技術、そして走力で勝負する楽しさを味わっていただくことを目的としております。ただし、遠方まで足を伸ばせるよう3時間の部のみ電車をご利用いただけます。また、公平性を担保するため、なるべく正確な地図を提供するよう努めております。物品購入の有無、運や偶然性に左右されるボーナスポイントなどは排除しておりますが、初心者の方にもご満足いただけるようチェックポイントでのプレゼントの提供もありますので、安心してご参加下さい。

以下に、競技などの詳細な説明を記載しておりますので、よくお読みのうえ、ご参加いただきたくお願い申し上げます。季節柄、大会当日までの体調管理や競技後の防寒対策にはお気を付けください。

それでは、当日会場でお会いしましょう！

大阪府オリエンテーリング協会 会長 北川達也

開催日：2024年12月14日（土） 雨天決行・荒天中止

主催：大阪府オリエンテーリング協会

後援：高槻市、高槻市観光協会

協賛：美人湯 祥風苑、摂津峡花の里温泉 山水館、創作銘菓 薩喜庵、Patisserie Yushin

集合場所：安満遺跡公園 ポーネルンド Park Center

## 交通：

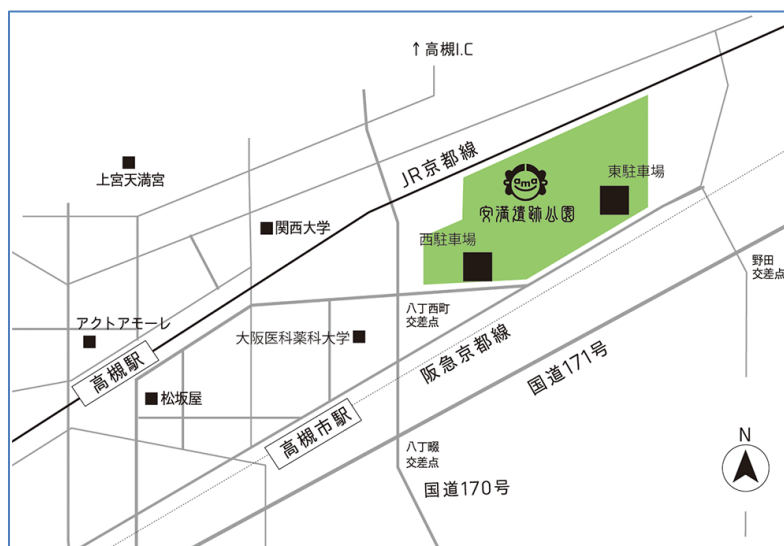
### 〔公共交通機関〕

- ・JR京都線 高槻駅 南口から 徒歩約13分
- ・阪急京都線 高槻市駅 東側出口から 徒歩約10分

### 〔自家用車〕

- ・名神高速道路・新名神高速道路 高槻ICから約9分
- ・国道171号からは八丁畷交差点を北に上がり 八丁西町交差点を右折
- ・会場に隣接して「西駐車場」（152台収容・最大800円/日）があります。少し遠いですが、東駐車場も利用可能です。

路上駐車はご遠慮ください。**違法駐車をしたチームは失格とします。**



## 【持ち物】

[必携品] **デジタルカメラと携帯電話のないチームは競技に参加できません。忘れずにお持ちください。**

- ・ **デジタルカメラ**：チェックポイント通過記録用。1チームに1台ご用意ください。携帯電話等に付属のものでかまいませんが、撮影した写真がすぐに確認できる機能のあるものに限りです。
- ・ **携帯電話**：1チームに1台ご用意ください。写真撮影に携帯電話を使う場合は電池切れのリスクを避けるため、なるべくそれとは別のものにしてください。
- ・ **ナンバーカード**：当日受付で1チームに1枚ずつ配布します。代表者の方が添付の安全ピンなどで役員からよく見える場所につけてください。
- ・ **時計**：競技終了時刻に遅れないためにお持ちください。
- ・ **競技用地図、チェックポイント一覧表**：当日受付で、印刷面が見えないように重ね合わせてチーム全員に1枚ずつ配布します。**作戦タイム開始の合図があるまでは決して見ないでください。先に見たチームは失格とします。**
- ・ **コンパス（方位磁石）**：お持ちでない方は受付時に貸し出します。  
(無料。ただし紛失した場合は弁償金として2,000円いただきます)。

## 【推奨品】

- ・ **着替え**：山道がぬかるんでいる可能性がありますので、競技中は膝から下の服装と靴は泥で汚れてもよいものの着用を推奨します。  
荷物は会場に置いておくこともできますが、車でご来場の方は車に置いていただくようご協力をお願いします。主催者は荷物の紛失破損に対する責任は負いません。貴重品はお持ちになって競技をしてください。
- ・ **筆記用具（ペン、メモ用紙など）**：作戦を立てる時があると便利です。主催者では貸し出しません。
- ・ **電卓**：作戦を立てる時や成績を知りたい時があると便利です。主催者では貸し出しません。
- ・ **飲食物、現金**：飲食物は競技中でも市街地ではコンビニやスーパー、自動販売機等で買えますが、購入場所の少ないエリアもあります。
- ・ **帽子、日焼け止めクリーム**：天気がよい場合、紫外線対策が必要な場合があります。
- ・ **ルーペ（虫眼鏡）**：地図の微細な表記をよく見たい場合、があると便利です。
- ・ **熊鈴、ラジオなど**：山林部では、野生動物に遭遇する可能性があります。遭遇を避けるためにも、**熊鈴・ラジオなどの音の出るものの携行を強く推奨します。**

## 【スケジュール】

9:15	<u>開場</u>
9:30~10:00	<u>受付</u> 全てのチームは受付時に、チームの代表者が「携帯電話番号提出用紙」（10ページ）を受付にご提出ください。引換に配布物（ナンバーカード、地図、地図用ポリ袋、参加賞など）をお渡しします。 「携帯電話番号提出用紙」は受付にも用意しますが、受付での混雑を避けるため、できるだけご来場前にプリントアウトし記入をお願いいたします。 ナンバーカードは1チームに1枚です。代表者が役員からよく見えるところにつけてください。 希望者にはコンパス（方位磁石）を貸し出します。受付時にお申し出ください。 女子更衣室はパークセンター内多目的スタジオ、男子更衣室は多目的室をご利用ください。更衣以外にも荷物置き場としてご利用いただけます（主催者は荷物の紛失破損に対する責任は負いません）。
9:40~9:50	<u>地図読図講習会</u> 地図読みに自信のない方を対象に簡単な講習会を行います。 参加ご希望の方は先に受付をお済ませになり、競技の準備を整えてから9:40に受付近くにご集合ください。参加無料、事前申込は不要です。

10:05	<p><u>参加者集合、競技説明</u></p> <p>競技に参加する準備をして、スタート地区（「人工芝」付近）にご集合ください。 競技ルールを簡単に説明します。</p>
10:15	<p><u>作戦タイム開始</u></p> <p><b>この時刻以降、地図とチェックポイント一覧表を見ることができます。</b> スタッフの合図があつてから見てください。<b>先に見たチームは失格とします。</b> スタート時刻までは作戦タイムです。どう回るか考えてください。</p>
10:30	<p><u>スタート</u></p> <p>全クラス一斉スタートです。</p>
～13:30	<p><u>3時間の部 フィニッシュ</u></p> <p>フィニッシュはスタートと同じ場所です。デジタル時計を置いておきますので、時計の表示時刻が分かるように、時計のみ撮影してください。その時刻がフィニッシュ時刻となります。 フィニッシュでは帰還チェックを受けてください。そのあと役員が結果提出用紙とアンケート回答用 URL/QR コードを記載した用紙をお渡しします。 貸しコンパスはフィニッシュで役員にご返却ください。</p> <p><u>成績集計</u></p> <p>フィニッシュしたら必要事項を結果提出用紙に記入し、チェックポイントを撮影したデジタルカメラとともに役員の写真確認を受けてください。成績速報は屋外に掲示します。 <b>フィニッシュ時刻を過ぎてフィニッシュすると、大幅な減点となります。</b></p>
14:00 頃	<p><u>3時間の部 表彰式</u></p> <p>集計が済み次第、上位チームと特別賞（後述）の表彰を屋外で行います。</p>
～15:30	<p><u>5時間の部 フィニッシュ</u></p> <p><u>成績集計</u></p>
16:00 頃	<p><u>5時間の部 表彰式</u></p> <p>3時間の部と同じ流れです。</p>
17:00	<p><u>閉場</u></p> <p>連絡なくこの時刻までにフィニッシュに戻っていらっしゃらないと行方不明者として警察に届けることがあります。</p>

### 【チームメンバーの欠席・変更】

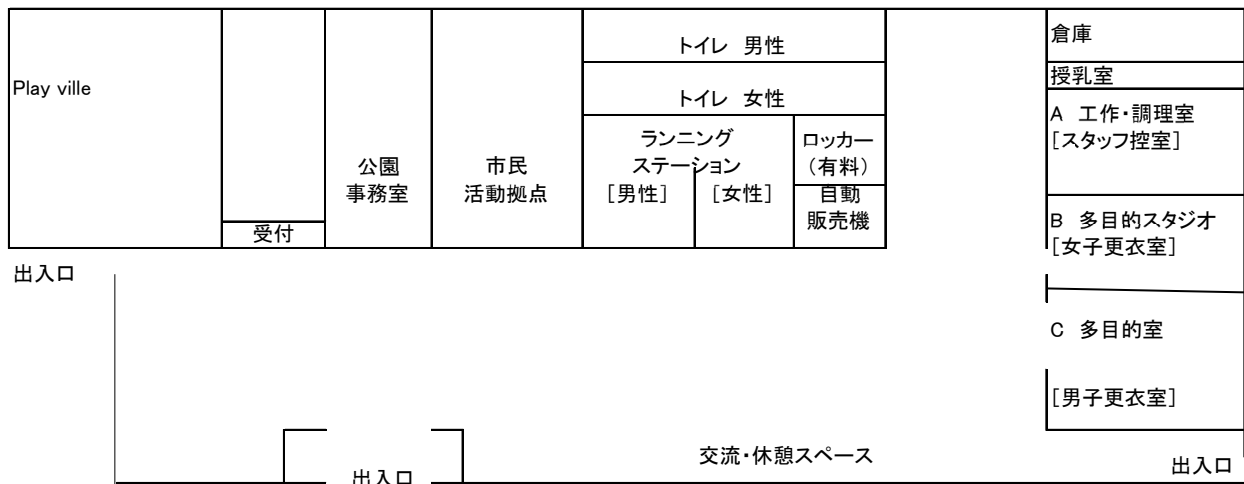
- チームメンバーに欠席者がいる場合は、当日受付でご提出いただく「携帯電話番号提出用紙」の記入欄にご記入をいただき、申告をお願いします。個人クラスにお申し込みの方が欠席される場合はお知らせいただく必要はありません。また、欠席者が出たことによるチームメンバーの変更も認めます。上記の要領で申告をお願いします。
- チームメンバーの欠席・変更によりクラス（混合・男子・女子・家族・一般）に変更が生じる場合は、変更後のクラスで順位を付けます。
- チームメンバーの欠席による参加費の返金はいたしません。なにとぞご了承ください。ただし、欠席者の方の参加賞、地図とチェックポイント一覧表は差し上げます。また不参加チームには、地図を代表者に送付します。



## 【会場(集合場所)レイアウト】



### ボーンランド Park Center 内



- ★ 受付・競技説明・結果提出用紙への記入・写真チェック・表彰式とも屋外の「人工芝」で行います。
- ★ 「多目的室」「多目的スタジオ」内は**土足禁止**です。靴は入口に用意してあるポリ袋に入れて各自で管理してください。
- ★ 建物内は**全面禁煙**です。喫煙所は西駐車場付近にあります。
- ★ トイレは、Park Center 内と「人工芝」前にあります。
- ★ フィニッシュ後、建物内に入るときは十分に泥などを落として、汚さないようお願いします。
- ★ 顔や手などを洗う際はトイレの手洗い場をお使いください。数が少ないので譲り合ってのご利用をお願いします。
- ★ 自販機横のロッカー（有料）は、ご利用いただけます。

**【使用地図】**

- A3 版 1 枚、縮尺 1:25000、等高線間隔 10m（国土地理院基盤地図情報を基に作成）
- 磁北線間隔 1000m。磁北線は、濃い青色で引いています。
- 地図記号凡例と地図見本を以下に示します。

**【地図記号凡例】**

	等高線（10m間隔）
	等高線（50m間隔）
	道（太い⇔細い）
	不明瞭な道の分岐
	トンネル
	川
	池
	建物
	鉄道
	駅
	トイレ
	自動車道（立入禁止）
	磁北線
	通行不可の道
	立入禁止区域
	チェックポイント・点数
	スタート・フィニッシュ
	ゲート（開けたら閉めて必ず掛けがね・チェーンを掛ける）

**【地図見本】** 実物の色調は若干変わる場合があります。



（自動車道とその側道・歩道の例）

**★道と自動車道・鉄道・川との交差、自動車道の側道・歩道について**

道が自動車道・鉄道・川に重ねて描いてある場合は、その道で自動車道・鉄道・川を越えることができます。ただし、道が上を越えるか下をくぐるか踏切（鉄道の場合のみ）で越えるかは記号上区別をしていません。また、道と駅が重ねて描いてあるところは駅の自由通路です。通行してかまいません。なお、緑の縁取りで書かれた道は自動車道で歩行者は通行できませんが、黒の縁取りがある場合（上図）はそこに側道や歩道などがあり、通ることができます。



（道と鉄道の交差の例）

左図 a 地点では道が鉄道に重ねて描いてあるので鉄道を越えることができます。b 地点では重ねて描いていないので鉄道を越えることはできません。



（駅の自由通路の例）


左図は駅周辺の地図例です。駅の中には道が重ねて描いてあります。これは自由通路で、ここを通過して駅を越えることができます。ただし、越えるのが高架か地上か地下かは記号上区別をしていません。

**★道と道との交差について**

おおむね平面交差ですが、立体交差になっているところもあります。立体交差の部分は上の項目と同様に道を重ねて描いてありますが、一重線の道同士では平面交差との区別がつかなくなっています。競技上必要と思われる場所には、立体交差であることを文字で地図に注記してあります。

### ★獣の侵入防止ゲートについて

競技エリア内には、獣の侵入防止ゲートが複数あります。地図に記載したゲート（前ページ地図記号凡例及び下図参照）については、扉を開けて通過可能ですが、**通過後は必ず扉を閉めてチェーンまたは掛けがねをかけてください。** 現地の一部のゲートの写真を以下に載せておきますので、参考にしてください。



### ★建物について

最近の開発などで建てられた新しい建物や住宅は、地図には記載されていないことがあります。

### 【競技エリアの特徴】

前回と同様、市街地は少なめで、半分以上が山林となっています。南部及び北東部の市街地は比較的平坦ですが、山林部には急峻な斜面も存在します。市街地では、細い路地が複雑に入り組んでいるところがあり、ナビゲーションの難度は高くなっています。山林部の多くはハイキングコースまたは林道になっており、快適なトレイル走行や眺望が楽しめる場所があります。竹林内などの斜面では落ち葉により特に滑りやすくなっているところがあり、注意が必要です。また、多数の寺社や遺跡、古墳がエリア全体に分布しています。

## 【競技について】

1. 制限時間は5時間または3時間です。
2. 競技エリアには異なる得点の54個のチェックポイントが設けられています。チェックポイントの番号が得点です。チェックポイントを回る順番は自由です。  
制限時間内にどれだけ多くの得点を取れるかを競います。満点は2550点です。
3. 競技の準備を整えて、競技開始の25分前にスタート地区の「人工芝」にご集合ください。競技中の注意事項等を説明します。
4. 競技開始時刻の15分前から、受付で配布した次の2点を見ることができます。
  - ・競技用地図（チェックポイントの位置と得点を記載してあります）
  - ・チェックポイント一覧表競技開始時刻までの間に、どのように回るか作戦を立ててください。地図やチェックポイント一覧表に書き込みをしてもかまいません。ペン等があると便利です。また、得点計算のために電卓があると便利です。これらの道具は主催者では貸し出しません。  
チェックポイント一覧表の説明の赤字部分は重要事項です。その指示に従って撮影を行ってください（詳しくは下記8.を参照のこと）。  
地図とチェックポイント一覧表は耐水紙ではありません。汗や雨で濡れると溶ける恐れがあります。受付で渡したポリ袋をご利用ください。地図とチェックポイント一覧表を背中合わせに入れると競技中に扱いやすいです。
5. 5時間の部では、競技中の移動は徒歩またはランニングのみとします。自家用車・自転車・鉄道・バス・タクシーなどでの移動は禁止し、これらの乗り物を利用したチームは失格とします。
6. 3時間の部では、徒歩またはランニングに加え、電車の利用を認めます（複数回の利用可）。利用できる駅は、地図に記載されている以下の駅のみに限定します。  
**JR 京都線** : 高槻、島本、山崎  
**阪急 京都線** : 高槻市、上牧、水無瀬、大山崎、西山天王山  
これらの駅以外（阪急長岡天神駅は利用不可）や、自家用車・自転車・バス・タクシーなどの乗り物を利用したチームは失格とします。
7. **地図上で紫の縦線で示された範囲への立ち入り、紫の×印のついた区間の道の通行、山林部分で道や小径を外れて林の中を突っ切ることは禁止します。**
8. 各チェックポイントではデジタルカメラ（スマートフォン・携帯電話等に付属のものでも可）で写真を撮影し、通過したことを記録します。地図の○印の中心がチェックポイントの位置です（**撮影対象物の位置ではなく撮影者の立つ位置**）。  
**チェックポイント一覧表の写真と同じアングルで**撮影者以外のチームメンバー全員を入れて（個人参加の方は除く）撮影してください。ナンバーカードを付けた方が写真に写る必要はありません。**チェックポイント一覧表の説明の赤字部分は重要事項です。その指示に従って撮影を行ってください。アングルが異なったり、指示のとおり撮影されていなかったりした場合は、得点は無効となりますので、ご注意ください。**  
通過記録写真の撮影はカメラの故障等、やむを得ない場合を除いて同じ1台のカメラで行ってください。撮影者はチェックポイントごとに代わっていただいてもかまいません。
9. チームメンバーは常に全員一緒に行動し、チェックポイントを回ってください（互いに声が聞こえ、目に見える範囲内で行動してください。単独行動や特定のメンバーだけが回るといったことはしてはいけません）。フィニッシュもチーム全員でしてください。
10. フィニッシュには時計を置いておきますので、チームメンバー全員がフィニッシュした時点で**時計のみ撮影してください**。写真に写った時計の時刻をフィニッシュ時刻とします。
11. 競技中はナビゲーション補助機器（GPS受信器、距離計、高度計等）や市販の地図の使用を認めます。
12. 他のチーム、または一般の人、店舗や交番等第三者に道を尋ねることは禁止します（事故やけが人の発生等、緊急を要する場合は除く。チェックポイント一覧表に緊急時連絡先が記載されています）。

13. **フィニッシュ時刻を超過すると、1分までごとに100点の減点になります（秒単位切り上げ）。**  
フィニッシュ時刻に20分以上遅刻しそうな場合は、チェックポイント一覧表に記載の連絡先までご連絡ください。また、フィニッシュ時刻を30分以上超過したチームは失格となります。
14. いったんスタートした参加者は必ずフィニッシュに戻ってきてください。やむを得ない事情でフィニッシュに戻れない場合は必ずチェックポイント一覧表に記載の連絡先までご連絡ください。**連絡が取れない場合は行方不明者として警察に届けることがあります。**くれぐれも無断で帰宅することのないようお願いします。
15. その他、不正行為や下記の注意事項に違反する行為が発覚した場合は失格とします。

#### 【競技結果】

- フィニッシュで結果提出用紙とアンケート回答用 URL/QR コードを記載した用紙をお渡しします。記入所にて結果提出用紙にチェックポイントを回った順番をご記入いただき、結果提出用紙を役員に提出してください。その際、役員による写真確認を行いますので、デジタルカメラもお持ちください。アンケートにも是非ご協力ください。
- 写真確認終了後、結果を掲示します。順位は獲得した得点で決まります。同点の場合は所要時間の短いチームを上位とします。なお以下の場合、該当するチェックポイントは不通過とみなし、得点は無効となります。
  - ・撮影者以外のメンバー全員が写っていない場合
  - ・デジタルカメラや保存メディアの不具合、撮影保存時の操作ミス等により写真が確認できない場合
  - ・チェックポイント一覧表の写真及び説明文の指示に従った撮影が行われていない場合

#### 【表彰式】3時間の部・5時間の部それぞれ別々に開催

各クラス1~3位の方には主催者より賞状と賞品を差し上げます。

また、特別賞を設けます。該当チームには賞品を差し上げます。具体的な対象は大会当日表彰式の際に発表します。さらに、表彰式の最後に賞品争奪じゃんけん大会を行います。是非、ご参加ください。賞品には、地元菓子店のお菓子などをご用意しています。

#### 【参加賞】

今大会の参加賞として、今回も高槻市のゆるキャラ「はにたん」のクッキーをご用意します。このクッキーは社会福祉法人明星福祉会の就労継続支援B型事業所で作られています。

#### 【アンケートご協力をお願い】

今後の大会運営の参考にさせていただきますので、競技終了後、以下の URL または QR コードでアンケートページ(Google フォーム)にアクセスいただき、是非ご回答いただきたくお願い申し上げます。



<https://forms.gle/mDUniC7TfMza6s7T8>

#### 【大会 Web サイト】

<http://ooa.pro.tok2.com/rogaine/2024/>  
大会終了後、こちらに成績表を掲載します。



## 【注意事項】

- ・ 競技中、自動車が通行する道を通ります。中には交通量の多い道路もありますので、くれぐれも無理な横断はせず、信号・横断歩道や歩道橋・地下道を利用してください。「歩行者横断禁止」の標識が出ている道路（国道171号など）での横断歩道等以外での違法な横断は厳に慎んでください。歩道のない道や幅の狭い路地もあります。歩道のある道路では歩道を通行してください。また、鉄道の線路、歩道のない高架道路やアンダーパス（緑の縁取りの道）への立ち入りは厳禁です。走る際は歩行者等に気をつけ、交通ルールを守り、安全には十分に注意してください。交通事故のないようにお願いします。
- ・ 競技中は山中のハイキングコースや歩行者の多い道を通る場合があります。そういった場所では一般の方に恐怖感を与えないよう、一声掛けたり、状況によっては走らないなどの配慮をお願いします。
- ・ 神社仏閣の境内では走らないでください。
- ・ 競技中は住宅街を通る場合があります。住民の方々の迷惑にならないよう、静かに通ってください。
- ・ 会場（スタート・フィニッシュ）には一般の来園者の方も多くおられます。通行は一般来園者の方を優先して、迷惑をかけないようにしてください。
- ・ 地図上で示された立入禁止範囲だけでなく、**耕作地（田んぼや畑）、民家の敷地等には絶対に入らないでください。また、山の部分で道から外れて林を突っ切ることも禁止します。**
- ・ 地図に表記された立入禁止区域（紫の縦線）の境界のすぐ外側にある道は通れます。
- ・ 山道に架かる小さな橋のうち、ベニヤ板製のものなどがあります。走ると危険ですので、慎重に渡ってください。
- ・ 山林部で鹿や猿、猪などの野生動物に遭遇することがあります。危険ですので、近寄らないようにしてください。さらに**競技エリア内（特に北部の山林内）では、熊の目撃情報があります。熊鈴やラジオなどの携行を強く推奨します。**
- ・ 公園内にゴミ箱はありません。ゴミは各自でお持ち帰りください。主催者ではゴミ袋・ゴミ箱は用意しません。
- ・ 一部のチェックポイントでは、数量限定でプレゼントがもらえます。その際は一般のお客さんが優先となり、待たされることがあります。あらかじめご了承ください。
- ・ 傷害保険には主催者側で加入していますが、限度があります。参加者の皆様でも備えをお願いいたします。
- ・ 大会への参加は自分の健康状態を把握したうえで、無理をしないでください。
- ・ トイレは公園等にありますが（市街地のエリア内には多数あるので、地図やチェックポイント一覧表には記載していません）。なお山林部のトイレについては、チェックポイントの近くにあるものを地図に記載しています。また、トイレと同様、山林部を除くエリア内には、コンビニ等の店舗や飲料の自販機が多数あります。
- ・ 参加者が自己または第三者に与えた損害は、参加者自身の責任となります。
- ・ 安満遺跡公園内に喫煙所はありますが、他は禁煙です。また、競技中の喫煙、飲酒もご遠慮ください。
- ・ 荒天の場合等、主催者の判断で開催を中止することがあります。中止の場合は当日朝6時までに大会公式Webサイトでお知らせします。
- ・ 参加申込時に入手した個人情報は当大会を開催する目的以外では使用しません。ただし、チーム名とメンバー氏名、成績、撮影した写真などは、大会公式Webサイトなどに掲載することがあります。

## 【主催者よりお願い】

参加者の皆さんが撮られた大会の写真のうち、本大会公式Webサイトなどで公開してもよいものがあれば、メールかLINEでお送りください。ご協力をお願いします。

（送り先）メールアドレス yokota.minoru■gmail.com（■=@） LINE ID yokota.minoru

## 【問合せ先】

横田 実（よこた みのる）

E-mail（推奨） osaka\_rogaining■yahoo.co.jp（■=@） 電話 090-4299-2997

# 携帯電話番号提出用紙

競技にお持ちになる携帯電話の番号をお書きください。

この用紙と引換に配布物をお渡しします。

ナンバーカード番号	
チーム名	
代表者氏名	
電話番号	
緊急連絡先電話番号	★チームメンバー以外の緊急連絡先電話番号をお書きください 続柄 ( )
コンパス貸出	要 ・ 不要

★「緊急連絡先電話番号」は万が一チームメンバーのどなたとも連絡が取れなくなった際にのみ使用します。  
ご記入にご協力をお願いいたします。

メンバーに変更や欠場がある場合は、以下の欄にもご記入ください。

変更の種類	変 更 ・ 欠 席
-------	-----------

欠席者氏名	変更後のメンバー		
	氏名	年齢	性別

新しいクラス	★メンバー変更によりクラスが変更になる場合のみご記入ください。 混合 ・ 男子 ・ 女子 ・ 一般 ・ 家族 ・ 個人
--------	--

# 参加チーム一覧表

ナンバー	参加クラス	チーム名	人数	コンパス	名前1	名前2	名前3	名前4	名前5
3F01	3時間家族	めいけんチーズ	4	×	石井 まりも	石井 紡	石井 築	石井 標	
3F02	3時間家族	のんびり新時代	4	○	池田 一日	池田 和彦	池田 和慶	池田 清優	
3F03	3時間家族	田中さん家	4	○	田中 文章	田中 由恵	田中 柚妃	田中 脩登	
3F04	3時間家族	みかんとゆーりとバナナパフェ	3	○	富岡 幸恵	富岡 健史	富岡 怜史		
3F05	3時間家族	チームNY	2	×	新谷 規夫	新谷 侑大			
3F06	3時間家族	Team Eight Peaks	2	×	八隅 豊正	八隅 瑞汰			
3P01	3時間個人	源後 知行	1	×	源後 知行				
3P02	3時間個人	大平 晃久	1	×	大平 晃久				
3P03	3時間個人	森 泰二郎	1	×	森 泰二郎				
3P04	3時間個人	かつば親善大使ソロ	1	×	坂田 雄一郎				
3P05	3時間個人	クッキー1	1	×	田口 雅彦				
3P06	3時間個人	クッキー2	1	×	田口 京子				
3P07	3時間個人	カナエクス	1	×	南田 奏絵				
3P08	3時間個人	みー	1	○	井上 真由美				
3P09	3時間個人	阿部 昌隆	1	×	阿部 昌隆				
3P10	3時間個人	ひらら	1	×	篠 孝義				
3P11	3時間個人	3P11	1	×	山中 俊郎				
3P12	3時間個人	3P12	1	×	廣田 昌美				
3X01	3時間一般	大和ハウスフィナンシャルBチーム	5	×	熊野 一美	野口 若葉	脇門 紗奈	森 愛珠夏	河野 光桜
3X02	3時間一般	大和ハウスフィナンシャルAチーム	5	×	小川 翔太	古家 尚樹	小堀 飛鳥	藤本 愛佳	吉見 南乃花
3X03	3時間一般	大和ハウスフィナンシャルCチーム	5	×	宮川 こなつ	福岡 雄太	越智 愛莉	越川 結理	前川 紗香
3X04	3時間一般	魔法の袋	4	○	新濱 ひとみ	藤田 晴美	松浦 敦子	藪田 治	
3X05	3時間一般	ダイエット同盟	4	×	立石 充男	廣田 豊	塩谷 尚久	野崎 雅弘	
3X06	3時間一般	SENRI17	4	○	小原 幸紀	大槻 晴代	中尾 典子	石川 信子	
3X07	3時間一般	プティックヒサノ	4	×	久野 由恵	久野 学	岸元 弘恵	岸元 愛理	
3X08	3時間一般	ナチュラルRC	4	○	前田 武也	辰巳 和功	市道 和廣	江藤 健一	
3X09	3時間一般	ひょうご北摂女子	4	○	中島 弥生	布村 美穂	永園 郁美	杉田 恵美	
3X10	3時間一般	東A	4	×	吉田 直孝	神谷 信	望月 一雄	山本 雅勝	
3X11	3時間一般	東Y	4	×	坂本 麟太郎	辻 輝	川辺 涼介	西海 頼人	
3X12	3時間一般	かつらうじ	4	×	湯山 太智	豊永 雄郎	佐々木 駿輔	土屋 裕太郎	
3X13	3時間一般	カックマ	3	×	山本 哲也	西村 秀斗	五十嵐 央人		
3X14	3時間一般	チームじゅんき	3	○	小林 葵	菓子田 惇輝	新田 恭平		
3X15	3時間一般	チームけんた	3	○	山田 健太	長瀬 光太郎	大場 涼平		
3X16	3時間一般	サーモン	3	○	寺地 哲平	近藤 大成	東村 脩平		
3X17	3時間一般	FTR	3	○	森 理恵子	渡辺 敏子	田中 富士子		
3X18	3時間一般	チーム北尾ロス(;ω;)	3	○	林 広大	伊藤 泉	佐藤 千鶴		
3X19	3時間一般	スキー野外活動部	4	×	藤井 七生	濱田 清愛	鞆 丈太郎	牟田 諒祐	
3X20	3時間一般	煮込みラーメン	2	×	西岡 嵩倫	西岡 影忠			
3X21	3時間一般	Mt√A	2	×	山根 誠史	山根 梓			
3X22	3時間一般	ももちゃろ	2	×	川内 桃子	川内 翔太郎			
3X23	3時間一般	Plus K	2	×	片山 裕典	小島 慎平			
3X24	3時間一般	順ちゃん&智ちゃん	2	×	夕永 順次	夕永 智子			
3X25	3時間一般	チーム朱雀	2	×	静谷 路	酒井 恵利子			
3X26	3時間一般	大麻山538	2	×	榊井 裕次	榊井 千歳			
3X27	3時間一般	KOYO	2	×	大平 昌儀	森川 裕太			
3X28	3時間一般	くま	2	○	奥間 梓	佐久間 真実			
3X29	3時間一般	みつかずの知らぬ間の散歩	2	○	本山 和	西田 光里			
3X30	3時間一般	Team maru	2	×	丸山 みち子	丸山 ゆう			
3X31	3時間一般	teamまつ	2	×	高松 一郎	松原 浩			
3X32	3時間一般	焼き芋食べたい!	2	×	竹嶋 宏之	森坂 恵			
3X33	3時間一般	虎視眈々	2	×	北尾 一也	北尾 ひさえ			
3X34	3時間一般	チームぷっちょ	2	×	若林 真	若林 理江			
3X35	3時間一般	makikoの下僕たち	2	○	龍淵 智也	池田 大吾			
3X36	3時間一般	funnyface	2	×	田中 さおり	石上 真司			
3X37	3時間一般	チーム北摂を走ろうB	2	○	関 元	西井 清美			
3X38	3時間一般	チームHR	2	○	岸野 久江	岩田 玲子			
3X39	3時間一般	peco	2	×	玉川 由香	藤中 浩司			
3X40	3時間一般	ぼちゃっこチーム	2	×	前田 志麻	山本 咲希			
3X41	3時間一般	サムチーム	2	×	山本 亜弥	山本 茄奈			
3X42	3時間一般	F&Y	2	×	矢野 和子	福島 勝			

ナンバー	参加クラス	チーム名	人数	コンパス	名前1	名前2	名前3	名前4	名前5
5F01	5時間家族	ウエストアップ	4	○	西上 忠輝	西上 智美	西上 悠人	西上 湊汰	
5F02	5時間家族	たらこいくら	4	×	西村 直美	西村 吉嗣	西村 唯	西村 刻	
5F03	5時間家族	チーターズ	4	×	福井 聡	福井 巧	尾崎 楽	尾崎 咲	
5F04	5時間家族	KAWASAKI'S	3	×	河崎 節	河崎 千里	河崎 嶺		
5F05	5時間家族	あかねチーム	3	×	海老瀬 速雄	海老瀬 芳恵	海老瀬 茜		
5F06	5時間家族	ゲストハウス若葉屋	2	×	若宮 武	若宮 幸太郎			
5F07	5時間家族	めめちゃんのめておらさん	2	○	祝部 茂樹	祝部 芽吹			
5M01	5時間男子	まっくすごりらず	4	×	小島 岳樹	坂尻 拓朗	興梠 正嗣	蓮中 泰示	
5M02	5時間男子	Team UJK	4	○	野口 貴史	氏家 祐矢	米山 満寿夫	山田 大輔	
5M03	5時間男子	ナイキ会	4	×	西田 健一	森下 忠良	中村 剛	金井 容秀	
5M04	5時間男子	チームラビート	3	○	佃 吉朗	小池 裕司	塩谷 雅則		
5M05	5時間男子	ひょうご北摂男子A	3	○	加悦 竜馬	宮口 美範	河原 啓悟		
5M06	5時間男子	ひょうご北摂男子B	3	○	山口 壱生	谷口 明	大橋 克矢		
5M07	5時間男子	サカユニランナーズ	3	○	岡本 大輔	藤谷 言	坂本 耕一		
5M08	5時間男子	Team WEST WIND	3	×	岡本 俊幸	中村 仁	成瀬 智行		
5M09	5時間男子	箕島663	3	×	山本 昭宏	平 茂毅	藤井 政徳		
5M10	5時間男子	チームKI	2	×	金山 貴幸	入江 克典			
5M11	5時間男子	チーム宗平	2	○	菅田 好峰	山本 宗平			
5M12	5時間男子	ぼんやりざむらい	2	×	奥村 豊三	山本 洋平			
5M13	5時間男子	ぼんやりざむらいII	2	×	尾崎 龍樹	古川 英明			
5P01	5時間個人	5P01	1	×	伊藤 正之				
5P02	5時間個人	5P02	1	×	竹重 拓輝				
5P03	5時間個人	5P03	1	×	杉浦 正美				
5P04	5時間個人	5P04	1	×	山本 栄美				
5P05	5時間個人	5P05	1	×	王 思博				
5P06	5時間個人	イナガレ素人の会	1	×	宮本 和仁				
5P07	5時間個人	TSS	1	×	安井 和史				
5P08	5時間個人	5P08	1	×	松浦 由美子				
5P09	5時間個人	アナザースカイ	1	×	石神 宏樹				
5P10	5時間個人	SHY	1	×	柿崎 精旗				
5P11	5時間個人	5P11	1	×	清水 有希				
5W01	5時間女子	野口家	2	×	高野 恵理子	岸田 真理子			
5W02	5時間女子	チャレンジャーズ	2	○	小出 文子	廣尾 道子			
5W03	5時間女子	山好き酒好きby西宮山岳会	2	○	大磯 和美	松岡 由佳			
5W04	5時間女子	山好きフット好きby西宮山岳会	2	×	為国 聡子	寺内 由美子			
5W05	5時間女子	M sisters with D	2	×	前田 貴代美	中濱 智恵美			
5X01	5時間混合	チームKSC	3	×	千原 昇	境井 智章	久野 淳子		
5X02	5時間混合	山好き、岩好きby西宮山岳会	3	×	高見 優子	西村 明恭	渋谷 純子		
5X03	5時間混合	ときめき登山隊	2	×	桃井 敦子	橋本 翔			
5X04	5時間混合	East Field	2	×	東野 遼一	東野 智子			
5X05	5時間混合	Team Iwassy	2	×	吉田 美枝子	岩本 雅文			
5X06	5時間混合	チームきこりん	2	×	有吉 俊博	鮎田 里香			
5X07	5時間混合	チームまんふー	2	×	山田 成之	中野 寛子			
5X08	5時間混合	ふわっとチーム	2	×	浅野 貴生	浅野 ゆかり			
5X09	5時間混合	みいちゃんズ	2	×	増田 寛	原田 美鈴			
5X10	5時間混合	クラスメート	2	×	岩里 優利子	山下 正雄			
5X11	5時間混合	こなもん	2	×	三宅 彩香	花尻 望			
5X12	5時間混合	山が好きby西宮山岳会	2	×	植永 哲夫	近藤 久美子			
5X13	5時間混合	57	2	○	和氣 学	和氣 明美			
5X14	5時間混合	ゆるいの大好きby西宮山岳会	2	×	酒井 里織	折原 裕之			
5X15	5時間混合	亀吉	2	×	松井 精一	松井 佳美			
5X16	5時間混合	チームのりまる	2	○	塩田 憲康	丸山 仁恵			
5X17	5時間混合	シン・ミチコ	2	×	井口 心平	井口 光智子			

※チーム名の記入がなかったチームは、ナンバーカード番号をチーム名として、記載しております。

大会名

番号

M…男子

W…女子

F…家族

X…混合

P…個人

北標フットロゲイニング大会

5M10

クラス

5時間男子

一生懸命走ります！

チーム名