

第4回つるまい0LCトレイルオリエンテーリング大会 プリテン3(プログラム)

Rev. 1 2024年12月8日発行

【大会情報】

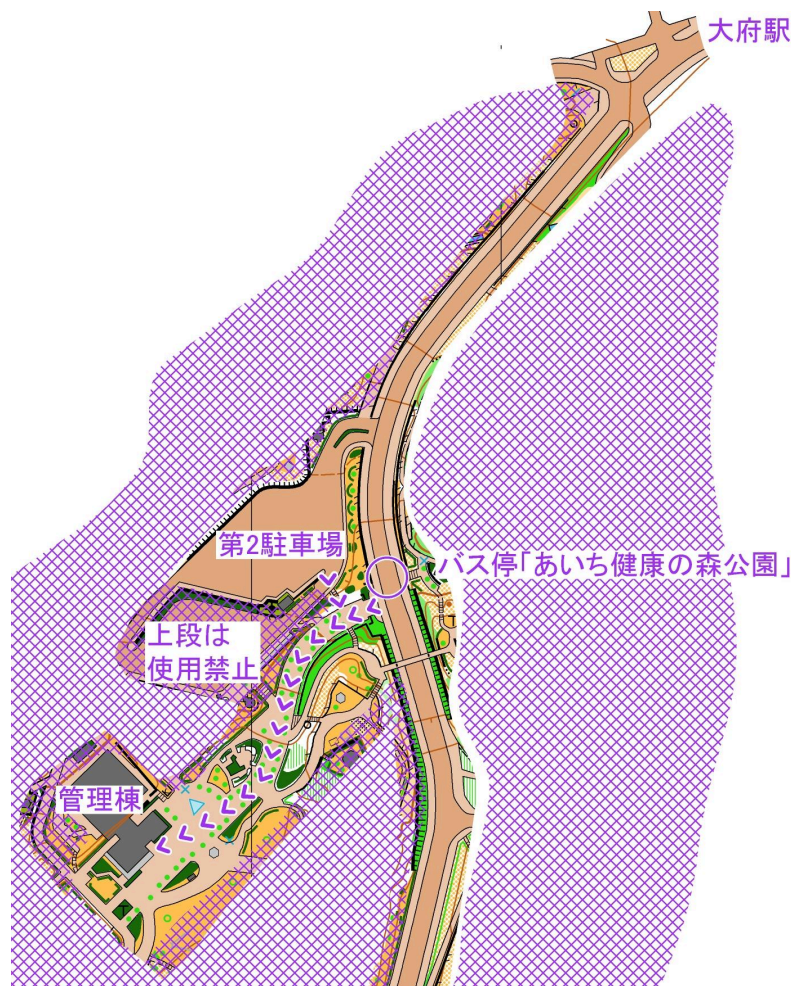
開催日 2024年12月21日(土)
開催地 あいち健康の森公園(愛知県大府市森岡町9丁目300)
会場 あいち健康の森公園管理棟内 会議室
交通案内 **【公共交通機関】**
・JR東海道線 大府駅から[知多バス 健康プラザ方面行](#)に乗車、「あいち健康の森公園」バス停下車、徒歩1分
・JR東海道線 大府駅から徒歩約30分
【自家用車】会場案内図に従い第2駐車場の下段をご利用ください。空きがない場合の代替駐車場は公園内にはありません。
主催・主管 [つるまいオリエンテーリングクラブ\(つるまい0LC\)](#)
大会ページ <https://japan-o-entry.com/event/view/1875>

【スケジュール】

9:30 開場・受付開始
10:20 スタート開始
(Temp0のためフィニッシュ閉鎖は設けません)

【会場案内図】


会場はあいち健康の森公園管理棟にある会議室です。矢印の経路を参考にお越しく下さい(テープ誘導はありません)。第2駐車場の上段は使用禁止・立入禁止とします。



【競技役員】

競技責任者・コース設定者 岩田健太郎
コントローラ 松橋徳敏

【競技情報】

競技形式 Temp0(トレイルオリエンテーリング、個人競技)
適用規則 [日本トレイルオリエンテーリング競技規則\(2012年6月17日改正\)](#) および
[タイムコントロール新方式の前倒し実施について\(2014年8月31日\)](#)
[2024/12/1から**新規則**が改正施行されましたが、改正から本大会開催までの期間が短く十分に周知されていない可能性があるため本大会は旧規則を適用します。ただし、競技・運営上、一部で**新規則**の規定を採用します。本プログラムの文中に★印で示します]
地図仕様 ISSpr0M2019-2、縮尺1:4000、等高線間隔2.5m、2024年修正、A5横、ラミネート加工済。特殊な地図記号として、「遊具」を使用します。[★透視可
能度は**新規則**7.4を採用し記載なし。テクニカルガイドライン¹に基づき地図
図式どおりとします]
位置説明 ISCD2024記号により表記します。
コース情報 距離1.6km、登距離20m、6ステーション×5課題、ステーション制限時間150秒
ゼロトレランス(正解なしの基準)

正解なしの課題は正しい位置から4m以内にフラッグがありません。解答場所から100m以上離れた正解無しの課題においては8m以内にフラッグがありません。[★**新規則**7.5を採用]

100m以上離れたフラッグはダブルフラッグとし、ステーション2に該当するフラッグがあります。また、ステーション2のみ地図の直径が異なります。

テレイン説明

大規模な都市公園で見通しは概して良い。入り組んだ林も部分的に存在する。コースの大半は舗装道ですが、一部で未舗装区域や側溝・段差を通ります。

【大会の流れ】

会場・受付

- 受付でコントロールカードを各自でお取りください。コントロールカードには氏名が印刷されているので、ご自身のものであることを確認してください。
- 公式掲示板を設置します。必ずご確認ください。
- 管理棟内に車椅子対応トイレがあります。
- 管理棟入口付近にサンプルステーションを設置します。地図セットは綴じられたもののみ用意し、セルフサービスとなります。このステーションの地図やコントロール設定は実際の競技のモデルとは限りません。

スタート

- スタート地区は会場付近に設けます(徒歩1分以内)。
- スタート時刻の2分前までにコントロールカードを持ってお越しください。
- スタートで誘導地図をお渡しします。
- スタート時刻に遅刻した競技者は、役員の指示に従ってスタートしてください。ただし、特段の事情がない限り、30分以上遅れた競技者のスタートは認めません。

競技中

- 競技中は誘導地図に従って移動してください。
- 各ステーションの前と一部ステーションの後に待機場所があります。役員の指示があるまでお待ちください。

¹ The concept of runnability cannot apply in trail orienteering, but there is a close correlation between runnability and the nature of the vegetation affecting visibility in the terrain. The criteria for the vegetation should be the same as in Foot0 maps.

- 解答方法は申し出がない限り口頭として扱います。指差しで解答する場合はステーション到着時に速やかに役員に申告してください。[★新規則14. 14を適用]
- トイレは誘導地図上にある3か所(うち車椅子対応2か所)が使用可能です。
- 私語は控えてください。緊急時を除き通信機器の使用を禁止します。
- 競技方法は【競技説明】をご覧ください。

フィニッシュ

- 最終ステーションから会場までは誘導地図を見てお戻りください。
- 特にフィニッシュの手続きはありません。コントロールカードは回収しません。
- 競技終了前の競技者への競技情報の伝達を禁止します。
- すべての競技者がスタートした後、会場で正解表を配布し、成績速報を行います。

【調査依頼・提訴】

調査依頼

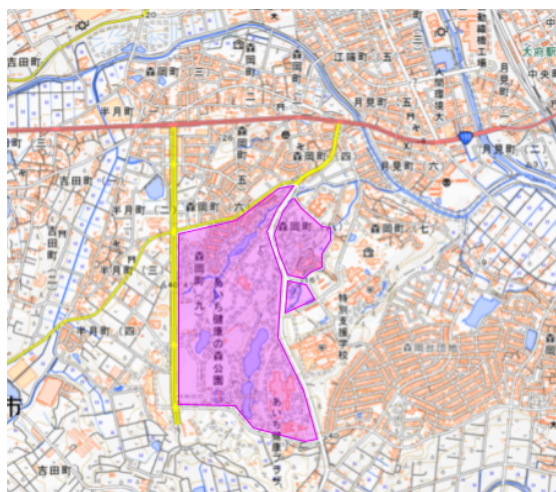
- 競技者は主催者に対して調査依頼をすることができます。調査依頼は書面で受付に提出してください。調査依頼の期限は、すべての競技者の成績速報が出てから15分以内とします。[★新規則25. 4を採用]
- 併設パーク0参加者について、パーク0出走後に調査依頼をすることは認めません。

提訴

- 調査依頼に対する主催者の判定について、調査依頼をした競技者は提訴をすることができます。提訴の期限は、調査依頼に対する回答が通知されてから15分以内とします。[★新規則26. 2と26. 3を採用]

【その他】

- 表彰式は行いません。
- 当日参加はありません。
- コンパスの貸し出しを行います。
- トレーニングの機会やトレーニングトレインは、主催者から提供しません。
- 参加者が自分自身、あるいは第三者に与えた事故や損害等については主催者は一切その責任を負いません。
- 気象警報が発令されている場合など、安全が確保できない場合は大会を中止します。大会中止を含め、いかなる場合でも参加費は返金いたしません。
- 大会当日まで次の紫枠内区域へのオリエンテーリング目的での立ち入りを禁止します。



国土地理院地図(<https://maps.gsi.go.jp>)を加工して作成

【問い合わせ先】

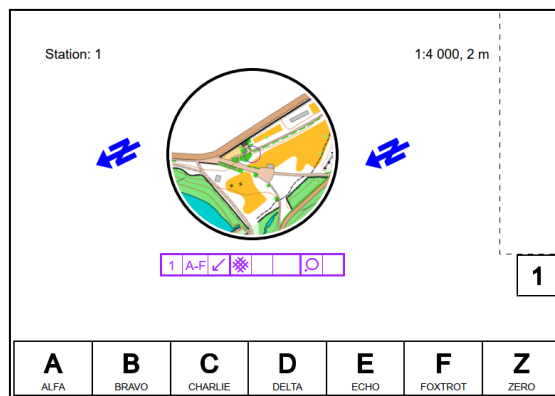
Eメールアドレス：tsurumai_trailo@googlegroups.com

【競技説明】

トレイルオリエンテーリングは、身体の不自由な人を含むすべての人が参加できるオリエンテーリング競技で、地図とテレインの解釈の正確性を競います。

本大会はTemp0形式です。Temp0はタイムコントロールのみで構成され、正確性に加え課題を解く速度も問われます。成績は「解答時間の合計 + 不正解数×30秒」が小さい順に上位となります。

- ステーションと呼ばれる課題が設定されるエリアを回り、各ステーションで複数の課題に連続して答えます。
- ステーションでは着席して解答します。解答中は移動できません。
- ステーションには6個のフラッグが設置されます。フラッグは左からA、B、C、D、E、Fと指定されます。
- どのフラッグも正解ではない「正解なし(Z)」が正解の課題を出題する可能性があります。
- 解答方法には口頭とアルファベットの書かれた解答板の指差しの2種類がありますが、標準は口頭です。指差しを希望する場合はステーション到着時に速やかに役員に申告してください。口頭の場合は次のように発声してください。A アルファ、B ブラヴォ、C チャーリー、D デルタ、E エコー、F フォックストロット、Z ゼロ。アルファベット通りの発声も有効解答としますが、聞き間違いの訂正は受け付けません。指差しの場合は課題地図の下部に書かれたアルファベットを役員が復唱するまで指差し続けてください。



課題地図の例（2022年12月4日牧野ヶ池緑地Temp0練習地図）

- 地図セットを次の2種類から選びます。
 - ルース：バラバラのもの
 - バウンド：綴じられたもの
- 地図は正置された状態で示されています。どちらの地図セットにも表紙がついています。表紙は解答開始の合図があるまでめくってはいけません。
- ステーションでは、役員が地図セットの種類を訪ねた後、フラッグを指し示した後、「タイム・スタート・ナウ」と合図します。この合図で表紙をめくり、解答を開始してください。そのステーションの最終課題に明確に解答した時に計時を終了します。
 - 前後の課題の地図を見てはいけません。見た場合は、地面に地図を置いた場合を含め、解いている課題を不正解扱いとします。ルースの地図セットを選んだ場合、表紙や解いた地図は地面に置かず、地図セットの一番うしろに回すなどして手で持ってください。
 - 各ステーションの制限時間は課題数×30秒です。制限時間20秒前に役員が警告を行います。
 - 解答が正しく記録されたかの確認は、ステーションを離れる前に行ってください。

【併設パーク0】

本大会では、パーク0を併設開催します。パーク0については[こちら](#)をご覧ください。
なお、トレイル0競技者がパーク0にも参加する場合、以下の制限を設けます。

- パーク0のスタート(フリースタート方式)はトレイル0競技後とする。
- パーク0出走後は、本大会の調査依頼を受け付けない。