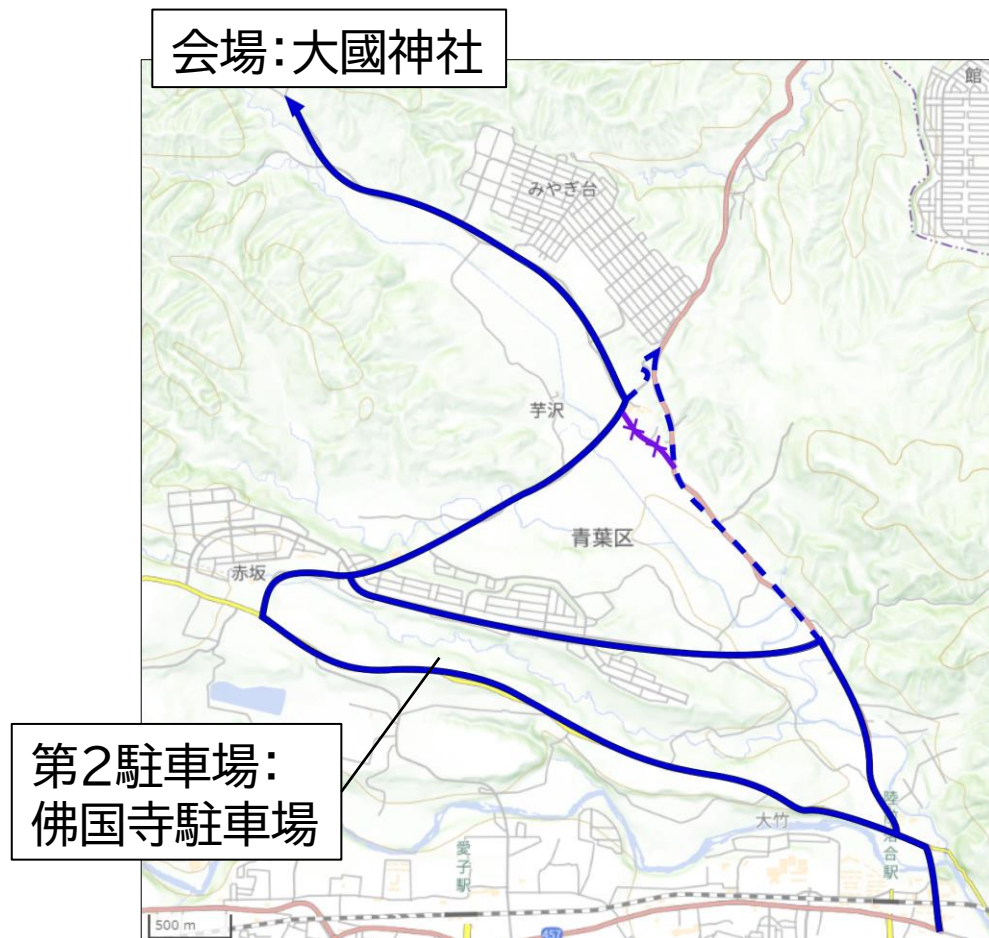


# 第47回東北大大会 公式掲示板

# 来場の際の注意事項



- 青実線が来場推奨ルートです。  
交通状況により各自でお選びください。
- 青点線は若干道幅が狭い箇所があります。  
注意して走行してください。
- 大沢小学校前の道路(紫実線)は、道幅が狭いので、  
他のルートを用いるようご協力お願いします。

※会場周辺のコンビニエンスストアには、大会開催に伴う  
利用客増加の可能性を一律に通知しております。  
大会参加前後で立ち寄る際には  
マナーある行動をお願いいたします。

※国土地理院「地理院地図」を加工して作成

# 来場の際の注意事項



- 会場でドライバー以外が降車した後、第2駐車場へ向かう際には左のルートをご参考ください。
- 会場で駐車箇所の振り分けを行いますので、第2駐車場には直接行かず、最初は会場にお越しください。

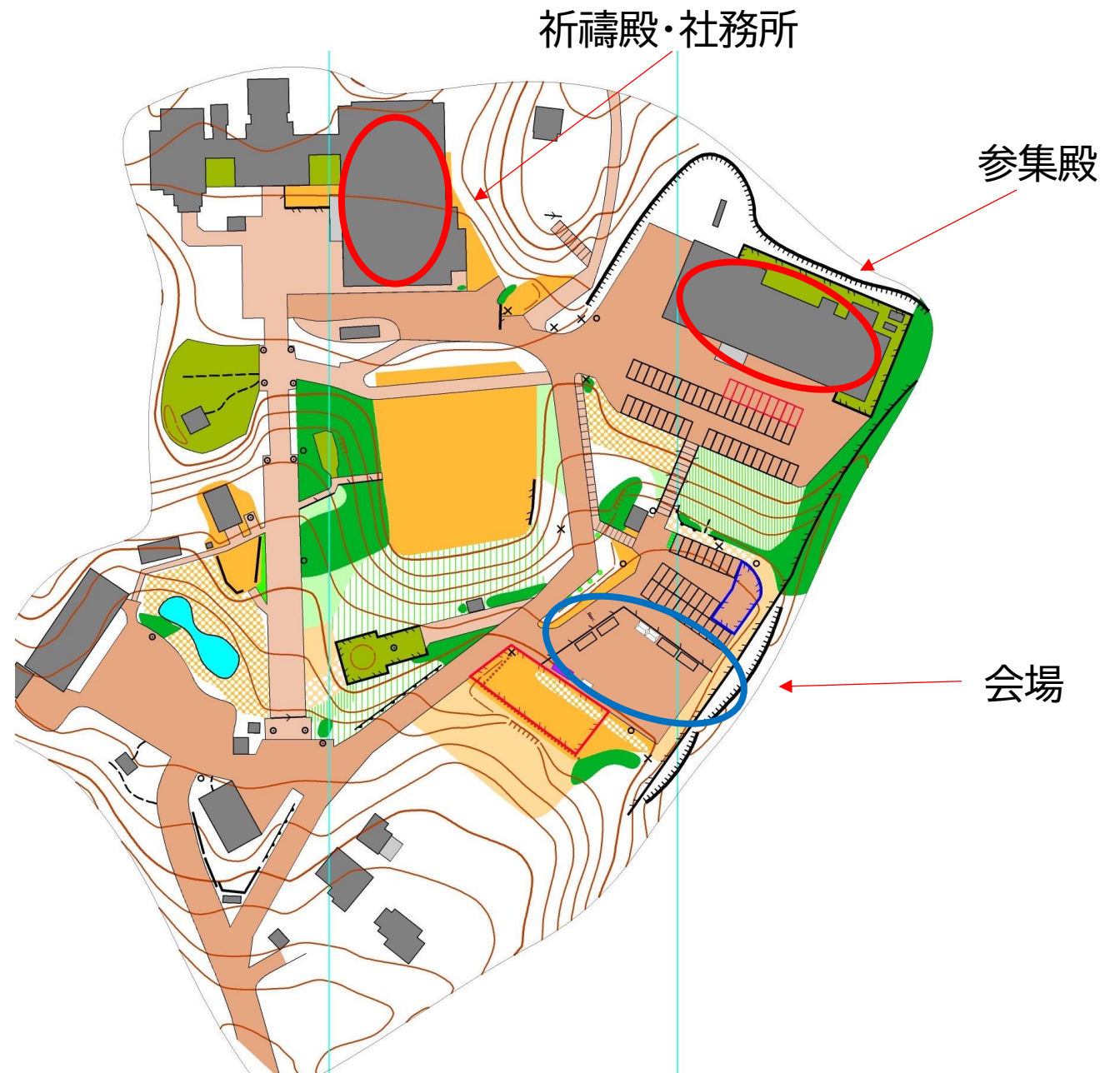
※国土地理院「地理院地図」を加工して作成

# 立ち入り禁止箇所

○で囲った所には  
立ち入らないでください。

また、神社内の植物を  
踏み荒らさないよう注意してください。

本殿などへのお参りは  
ご自由になさって結構です。



# 競技情報

## コース情報

	クラス	距離	登距離	優勝設定	給水割合	縮尺
男性クラス	M21A1	4.0km	225m	38分	50%	1 : 10000
	M21A2	4.1km	230m	38分	50%	
	M21As	3.5km	160m	38分	50%	
	M20A	2.9km	135m	35分	50%	
	M35A	2.9km	135m	35分	50%	
	M50A	2.1km	95m	30分	35%	1 : 7500
	M65A	1.9km	75m	30分	35%	
	MB	1.6km	35m	30分	25%	
女性クラス	W21A	3.5km	160m	38分	50%	1 : 10000
	W21As	2.9km	135m	35分	50%	
	W20A	2.7km	85m	35分	50%	
	W35A	2.0km	80m	30分	25%	1 : 7500
	W50A	2.1km	95m	30分	35%	
	W65A	1.9km	75m	30分	35%	
	WB	1.6km	35m	30分	25%	

# 競技情報

## コース情報の訂正

MB/WBクラスにおいて地図とコントロール位置説明に記載の登距離に誤りがあります。

誤: 50m

正: 35m

# 競技情報

## コース情報の訂正

133番コントロールにおいて安全確保のため、崖の根本付近の道上に設置しています。

	133		ㄣ		2	○ <sup>L</sup>	
--	-----	--	---	--	---	----------------	--



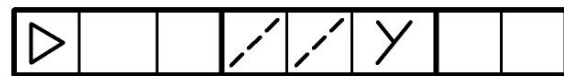
# 競技情報

## コントロール位置説明の変更

地図上・配布用コントロール位置説明上では修正されていません。

対象クラス

M21A1,M21A2,W21A,M21As,W21As,M20A,W20A,M35A



訂正前



訂正後



# 競技情報

トレイル状況 ~植生~

・ 405 森





# 競技情報

トレイル状況 ～植生～

・ 406 植生 (速度低下)



・ 407 植生 (速度低下、見通し良好)





# 競技情報

トレイル状況 ～植生～

・ 408 植生 (走行困難)



・ 410 植生 (通行困難)





# 競技情報

トレイン状況 ～植生～

- ・ 419 目立つ植生特徴物 ×
  - ・ 目立つ木の根





# 競技情報

トレイル状況 ～人工特徴物～

- ・ 530 目立つ人工特徴物○
  - ・ 炭焼き窯跡





# 競技情報

トレイン状況 ～地図に未表記の人工特徴物～

・看板



・ナイロン製のロープ





# 競技情報

## トレイン状況 ～地図に未表記の人工特徴物～

- ・ 獣害防止柵

トレインを囲うように、図のような獣害防止柵があります。一部箇所のみ開閉可能ですが、トレイン外に出るとき以外は通行しないでください。なお、地図上に表記はありません。

閉じた状態



開いた状態





# 競技情報

## トレイン状況 ～危険箇所～

トレイン内に図のような危険な橋があります。  
通行は妨げませんが、通過する場合は注意してください。





# 競技情報

## トレイン状況 ～危険箇所～

トレイン内に図のような岩肌の露出した道があります。  
滑りやすいため、気を付けて通過するようにしてください。





# 競技情報

## トレイン状況 ～危険箇所～

トレイン内に図のような地図で表記できない小さくて深い穴があります。

怪我をしやすいため、注意するようにしてください。






# 競技情報

## トレイン状況 ～危険箇所～

トレイン内に図のような危険な岩崖があります。

周辺に青黄テープを張っています。超えることのないように注意してください。



危険な崖の例



青黄テープの例



# 競技情報

## 競技場の注意

- ・一部誘導箇所において、判読性確保のために誘導の表記をずらしています。  
なお、現地には赤白テープ誘導があります。

現地の様子



地図の表記



# 競技情報

## 競技上の注意

- ・伐採の影響で、足場が悪い箇所があります。  
踏み抜き等に注意してください。
- ・前日の雨の影響でトレイン内に滑りやすい箇所があります。
- ・落ち葉で、一部湿地が視認しにくくなっています。

# 競技情報

## 地図回収について

本大会では、会場にて地図回収を行います。  
会場～スタートまでの誘導と、ゴール～会場までの誘導が交差する場所があるため、ゴールした方は、

- ・未出走者に対し地図を見せない
- ・大きな声で競技内容を話さない

などの配慮をお願いします。



# クマ対策

- ・熊鈴の携帯を**必須**とします。携帯していない場合は、出走を認めません。

# クマを発見したら

- ・クマを目撃した場合は、速やかに競技を中断し、テレイン内にいる運営者や本部にご連絡ください。
- ・クマの発見が確認された場合、安全のため競技を中断する可能性があります。

# 未入金者(敬称略)

- ・菊地美里
- ・山口悠斗
- ・千葉奨太郎
- ・宮津奈緒美
- ・市川優人
- ・佐藤広大

上記の方は、受付までお越しいただき、参加費をお支払いの上、ゼッケンなどが入った袋を受け取ってください。

# 裁定委員

- ・本大会における裁定委員は以下の3名です。
- ・宮嶋哲矢 様（京葉OLクラブ）
- ・渡辺円香 様（ES関東C）
- ・佐藤繁 様（福島県OL協会）

上記の3名は、**14:30**に受付までお越しく下さい。