

公式掲示板

第47回東北大大会前日大会

渉外問題防止の観点から、必ずご確認おねがいたします

競技中の注意事項

- **一般の利用者の方への配慮をお願いします。歩行者を追い抜かす際には減速するなど、十分注意して競技を行ってください。**
- **誘導員が選手と歩行者の接触がないよう努めますが、安全確保のため競技を中断した場合でも結果に考慮することはありません。**
- **立ち入り禁止区域は絶対に侵入しないでください。誤って侵入してしまった場合は速やかに引き返してください。**
- **雨天時には競技エリアにて滑る箇所が想定されます。**

テープ誘導について

- 赤白テープ誘導の設置方法は写真の通りになります。
- 断続的な配置になっている点に注意してください。



人工柵の設置

- 人工柵の設置方法は写真の通りになります。
- 地図上では「708 立ち入り禁止の境界」で表記しています。
- 柵が地図上では閉じている場所でも、一般利用者の通行を妨げないよう、1.5m程度の間隔を開けて設置してます。地図表記に従って通過の判断をしてください。



コントロールについて

- コントロール設置方法は写真の通りになります。
- 構造上の都合により多少斜めになることがあります。

※誘導、人工柵、コントロールに使用されるカラーコーンはすべて共通して青色です。



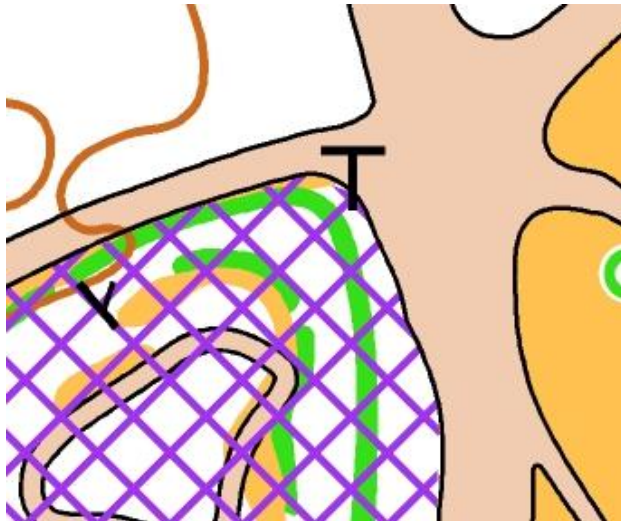
通過禁止表記

- 通過禁止区域を通過して競技上の優位を得た場合には、監視員の判断で失格とする場合がありますので注意してください。

ISSprOM2019-2 通過禁止表記一覧	
	201 通行不能な崖
	301 通行不能な水域
	307 通行不能な湿地
	411 通行不能な植生
	515 通行不能な壁
	518 通行不能な柵・手すり
	520 立入禁止区域
	521 建物
	529 目立つ通行不能な線状特徴物
	709 立入禁止区域
	714 特設の建造物 もしくは閉鎖区域

【重要】立ち入り禁止区域①

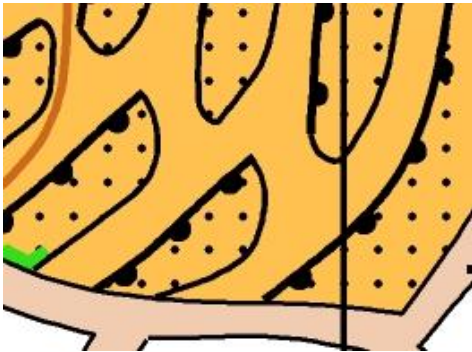
- 安全・渉外上の理由で「709 立ち入り禁止区域」で表記されたエリアは立ち入り禁止です。
- テープ等による境界は設置されておられません。



地図表記例

【重要】立ち入り禁止区域②

- 安全・渉外上の理由で「412 耕作地」で表記された耕作地は立ち入り禁止です。
- テープ等による境界は設置されておられません。

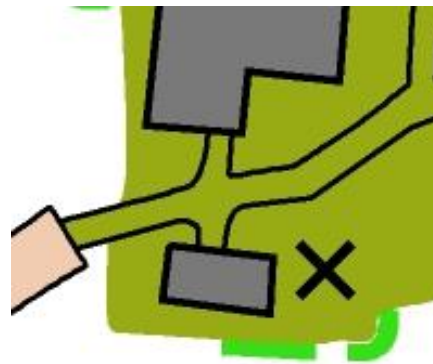


地図表記例




【重要】立ち入り禁止区域③

- 安全・渉外上の理由で「520 立ち入り禁止区域」で表記された民家および庭、花壇は立ち入り禁止区域です。
- 舗装路上でも該当する範囲があります。
- テープ等による境界は設置されておられません。



地図表記例



【重要】立ち入り禁止区域④

- 競技エリア内オープンにて別イベントのブースが設置されています。
- 地図判読性の観点から以下の赤線をもって立ち入り禁止区域とします。
- テープ等による境界は設置されておりません。

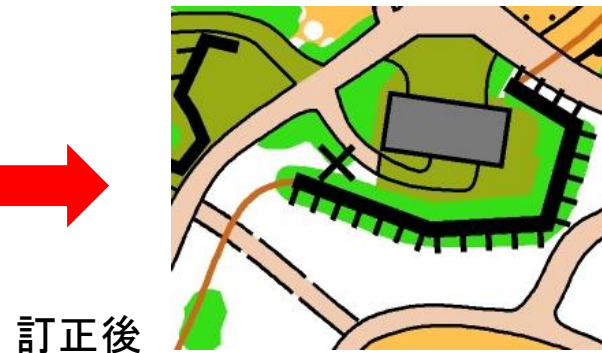


地図表記例
(表記のレグ線はサンプルです)



【重要】地図訂正に関する注意事項①

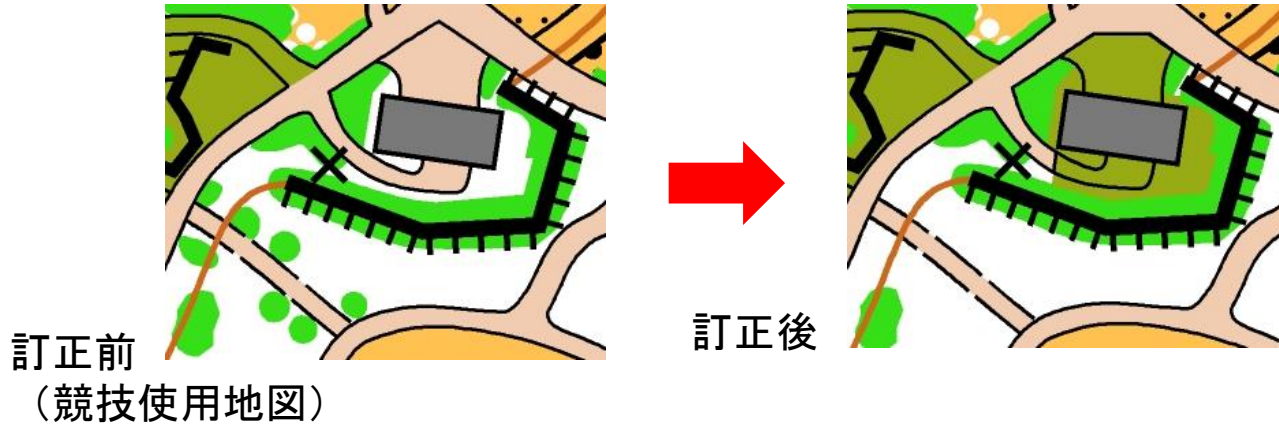
- 地図訂正箇所があります。
- 訂正によって以下の範囲が立ち入り禁止区域になります。
- 拡張された立ち入り禁止区域の境界には写真のようなコーンとバーを設置しています。



スタート2分前枠で確認できます。



【重要】地図訂正に関する注意事項②



- 上記の範囲に示された建物はキャノピー構造になっておりますが、**地図表記の通り通過はできません。**
- また、左下の藪が伐採されています。



スタート2分前枠で確認できます。

地図表記に関する注意事項①


- 競技エリア内には大小様々な看板が多数存在します。
- 全てが地図に表記されているとは限りません。



※競技・ナビゲーションに影響はありません

地図表記に関する注意事項②

- 藪の小さな隙間は地図表記に従って通過の判断をしてください。
- 植生を激しく傷つけることがないように注意してください。



地図表記に関する注意事項③

- 石でできた低い壁が複数存在する場所があります。
- 地図の判読性の観点から、すべてが表記されているとは限りません。
- 地図表記に従って通過の判断をしてください。



地図表記に関する注意事項④


- テレイン内にて工事中の建物が存在します。
- 工事範囲にて写真のとおりオレンジ色のネットが使用されていますが、本大会とは一切関係ありません。



特殊記号の表記例


- 「525 小さな塔」
電灯など

T



- 「313 目立つ水系特徴物」
水飲み場

*



特殊記号の表記例

- 「526 ケルン・記念碑・境界石」
祠、石碑



- 「531 目立つ人工特徴物」
「528 目立つ線状特徴物」
看板、遊具など



地図回収

- 競技の公平性向上のためスタート閉鎖時刻まで地図回収を行います。
- 会場内にて、スタート閉鎖後に地図の返却を行います。

裁定委員

裁定委員は以下の3名になります。

- ・前中脩人 様(練馬OLC)
- ・齋藤まどか 様(川越OLC)
- ・古屋洸 様(青葉会16)

3名の方はレース後、お時間がある時に本部までお越しく下さい。

エクストラレース詳細①

- スタート地区はレースと異なり、本部テント南側になります。



- 13:30以降、フリースタートになります。各自のタイミングでスタート地点にお越してください。
ただし、ゴール閉鎖時刻15:00を厳守してください。
- 当日申し込みは800円で受付にて承ります。
(数に限りがあります)

エクストラレース詳細②

- コース情報

コース	距離(レック線距離)	地図形式
EX1	1.3 km	A5サイズ(フリップ式)
EX2	1.6 km	A4サイズ

- 同料金で2コース走っていただいて構いません。