

プログラム 2024.11.4 公開



# 2024年度 第二回 関西学連定例戦

## 滋賀県高島市「ガリバーの森」

開催日 2024年11月10日（日） ※雨天決行、荒天中止

開催地 滋賀県高島市「ガリバーの森」  
会場 ガリバー青少年旅行村 ガリバーハット

主催、主管 【主催】 関西学生オリエンテーリング連盟  
【主管】 第2回関西学連定例戦実行委員会

大会役員 実行委員長 穴田小都（奈良女子大学2021年度入学）  
運営責任者 竹内琴美（奈良女子大学2021年度入学）  
競技責任者 織田暁斗（神戸大学2020年度入学）  
コースプランナー 丸田祐大（大阪大学2021年度入学）  
イベントアドバイザー 徳力雅哉（立命館大学2020年度入学）

お問い合わせ先

【メール】 [kansainitei2024☆gmail.com](mailto:kansainitei2024☆gmail.com)（☆を@に変えてください）

【電話】 090-5854-6065 （運営責任者 竹内）

# アクセス

GulliverVillageより引用

車でのご来場を強くおすすめします

## 1. アクセス

### 【車】

大阪から 名神京都東インターより湖西道路経由161号線を北進およそ120分

京都から 国道1号線、湖西道路経由161号線を北進およそ80分

### 【公共交通】

JR湖西線近江高島駅下車、高島市コミュニティーバスにて『ガリバー旅行村』行き、約25分

料金：（片道）大人¥220 小人¥110

※畑経由¥440 待ち時間あり。

※但し、土・休日及び夏休み期間のみの運行

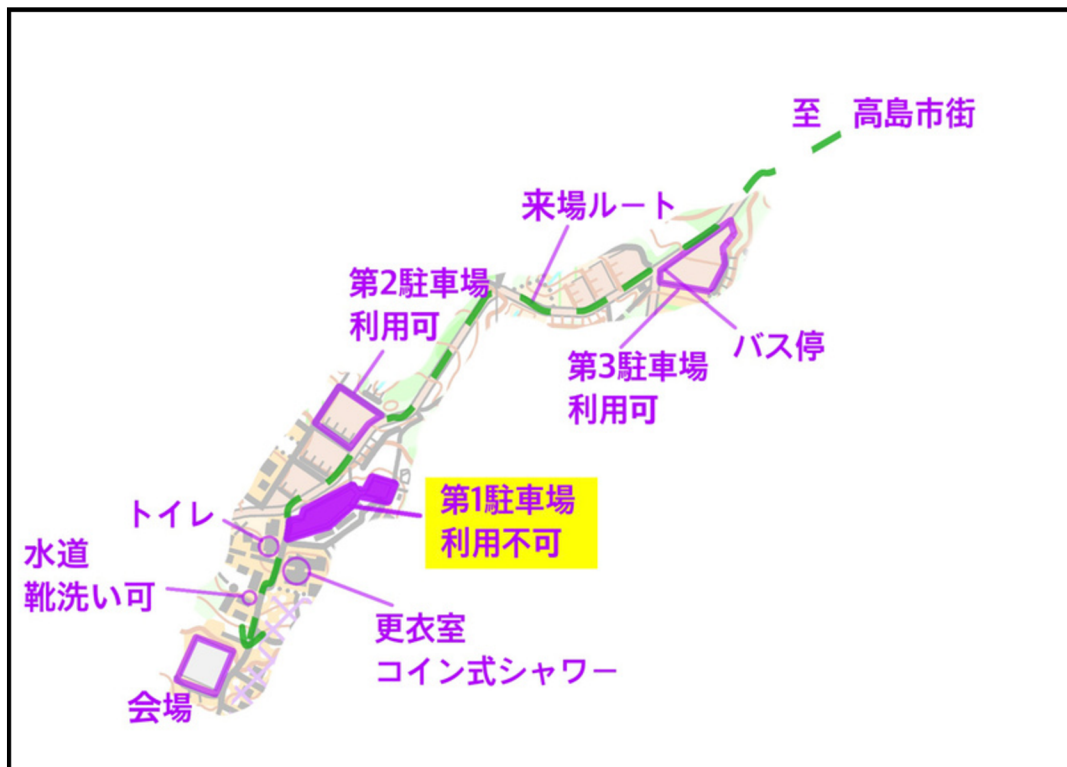
ガリバー直行便 バス時刻表		発		着
近江高島駅発		9:04		9:29
ガリバー行き		10:04		10:53
ガリバー発	畑経由	9:29	(11分待ち)	10:13
近江高島駅行き	畑経由	10:53	(92分待ち)	12:58
		16:05		16:32

※コミュニティバスですので、地元の方に優先的にご利用いただき、万一積み残しが発生した場合はタクシーを相乗りでご利用いただくなど、ご協力をお願いいたします。

## 2. 駐車場について

第2駐車場、第3駐車場をご利用ください。一般の方も利用されるので、第1駐車場は利用禁止とさせていただきます。ご協力よろしくをお願いいたします。

来場ルートに目立つ誘導を設置する予定はありません。また来場ピークが予想される時間帯は、駐車場に運営者を配置する予定ですが、予め場所やルートを確認してお越してください。



### 3. 会場について

会場 ガリバーハット（雨天時も同様）

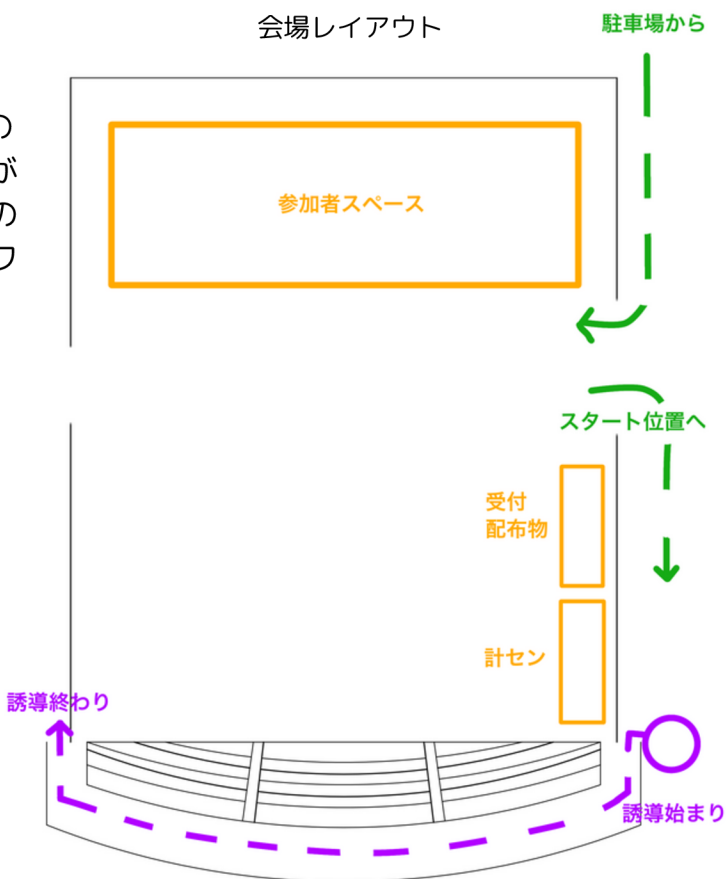
第3駐車場、バス停から会場まで徒歩約10分の上り坂です。会場付近には競技者がいる可能性があります。注意してお越してください。屋根付きの会場です。同敷地内のお手洗い、コイン式シャワーをご利用いただけます。

### 4. 水道について

靴洗い可能な水道は地図に記載した一か所のみです。他の水道では靴を洗わないでください。



会場レイアウト



## 大会スタッフ

実行委員長	穴田
運営責任者	竹内
競技責任者	織田
コースプランナー	丸田
イベントアドバイザー	徳力
渉外	波多野
会計	藤澤
備品	門
申込	澤木
広報	近藤
計セン	山本、門、丸田
救護	鈴江、近藤、稻田
スタート	中村、波多野、林、澤木
フィニッシュ	中盛、藤澤、伊藤

# 競技情報

1. 競技形式 ポイントオリエンテーリングによるミドルディスタンス競技
2. 計時方法 EMIT社製電子パンチングシステム（E-card）使用
3. 地図情報 使用地図『ガリバーの森』  
縮尺 1：10000、等高線間隔 5m、走行可能度 4段階表示  
ISOM2017-2準拠
4. 競技時間 **全クラス90分**
5. コース情報

クラス	距離	登距離	優勝設定時間
MF	2.9 km	95m	35-40分
WF	2.7 km	90m	
MA/OMA	4.4 km	165m	
MAS	3.6 km	115m	
WA/OWA	3.8 km	140m	
WAS	2.9 km	90m	
N	1.8 km	40m	
G	1.8 km	40m	
extra_long	3.9 km	175m	-
extra_short	3.3 km	115m	-

※当日申込について

メインレースの遅れ/当日申込は受け付けません。extraに関して、メインレース参加者のみ先着で当日の申込を受け付けます。地図枚数には限りがあるため、若干名のみとなります。

※N/Gクラスは伴走を認めます。

※ MF/WF参加者のうち関西学連所属で、最上位の方は2024年度新人王/女王として表彰します。

6. 特殊記号 ○：炭焼窯跡 ×：箱罨など

## トレインプロフィール

琵琶湖西岸の比良山地に位置しており、2000年度のインカレショートで使用されたトレインである。トレインは地形が急峻な南東エリアと、緩やかな片斜面の北西エリアの2つに大別される。

南東エリアは尾根と沢が深く入り組んでいる。植生については概して走行可能度が低い。小道や小径は比較的乏しい。

北西エリアは南から北に向かって緩やかに低くなる片斜面が広がっている。概して走行可能度は低いが、小道が比較的発達しているほか、走行可能度が高いエリアも一部存在しており、メリハリのあるナビゲーションが求められる。

トレイン内には炭焼窯跡が点在しているほか、危険な岩穴も存在するため、足元には注意が必要である。

# 競技の流れ

## 会場

スタート地区は会場から徒歩10分（約300m）、赤のすずらんテープ誘導です。ウォーミングアップは会場からスタ地区に移動する舗装路またはスタ地区周辺のオープンで行ってください。

アクティベートユニット、時計はスタート地区に設置しています。スタート枠に入る前にアクティベートを済ませてください。ウィンドブレーカー輸送はありません

徒歩10分  
赤のすずらん誘導

## スタート地区 12:00閉鎖

### ※遅刻した場合

スタート時刻に遅刻した場合はその旨を係員にお伝えください。なお、遅刻者の記録は予め指定されたスタート時刻から算出するものとします。

スタート閉鎖時刻以降の出走は認められません。

アクティベート  
諸々確認

### スタート形式

【スタート枠前】係員の指示に従って以下のことを行ってください。

①熊鈴の確認

②Eカードのアクティベート

アクティベートユニットにEカードをセットし、ユニットランプの点灯を確認してください。万が一、ランプが点灯しない場合は係員にお申し出ください。

③Eカード番号の確認

【2分前枠】

コントロール位置説明表をお取りください。サイズは150mm×60mm以下です。

【1分前枠】

Eカードの動作・番号の確認、熊鈴の有無確認、地図のクラス確認と注意事項の説明を受けてください。10秒前になったら、Eカードをユニットにはめて待機してください。スタートチャイマーの音と同時にEカードをユニットから離し、足元の地図を取って競技を開始してください。Eカードをユニットから離れた瞬間から計時が開始されます。

3分前枠

2分前枠

1分前枠

## 競技中

競技時間 90分 スタート誘導は赤と白のすずらんテープです

## フィニッシュ 13:30閉鎖

- ・最終コントロールからフィニッシュまでは赤と白のすずらんテープによる誘導、パンチングフィニッシュです。
- ・フィニッシュ後は、速やかに会場内の計算センターにて成績処理を行ってください。
- ・レンタルEカード、貸出用コンパスは計算センターにて回収いたします。

## 計算センター、会場

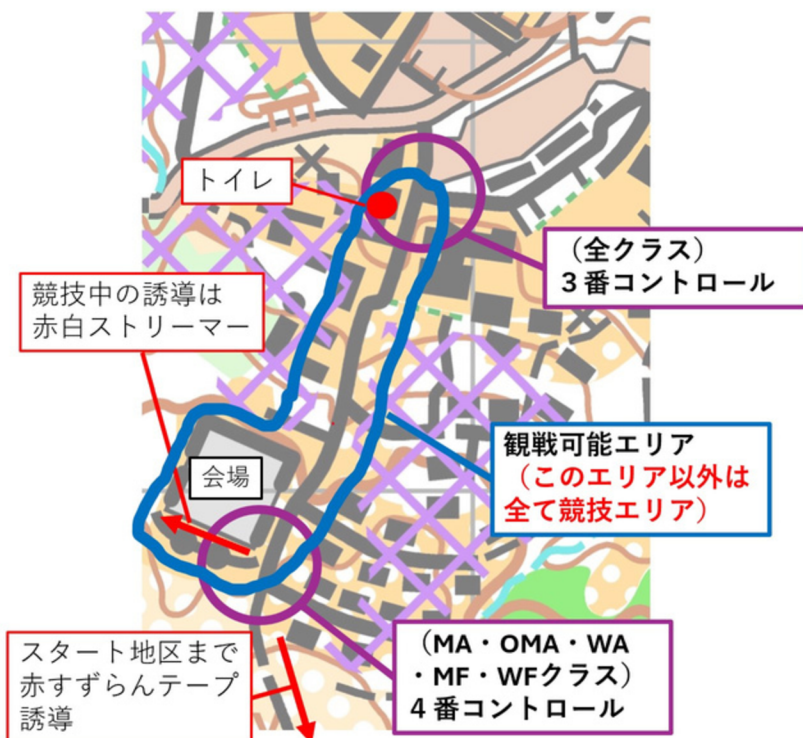
# 競技の注意事項

## ・ 競技中の誘導について

MF,WF,MA,OMA,WAクラスは競技中に会場を通過します。赤白ストリーマーの誘導に従ってください。会場付近では参加者や一般利用者に十分注意して通過してください。

・ 参加者は全体のトップスタートから自身の出走まではトイレ～会場～スタート地区で待機してください。それ以外の範囲は競技エリアです。自身の競技終了後まで駐車場には戻れません。

・ できる限り修正を試みましたが、トレイン内の植生が地図に表記している植生から変化している場合があります。あらかじめご了承ください。



- ・ テレイン近くの集落でクマの目撃情報があるため、競技中は必ず熊鈴を装備してください。また、テレイン内にはシカ、イノシシ、サル、ハチの他、**ヒルも生息しています**。塩は運営で用意しますが、ヒル避けスプレー等の対策は各自でお願いします。
- ・ 競技中は手足の露出を避け、目立つ格好が望ましい。
- ・ 立入禁止区域は地図上では紫色の網掛け（709立入禁止区域）で示しています。一部の境界には紫と黄色のスズランテープを設けていますが、競技中は立入禁止区域に入らないようにご注意ください。
- ・ テレイン内には岩穴など危険な穴が存在します。危険な個所は紫と黄色のスズランテープで囲っています。十分ご注意ください。
- ・ ピン付きシューズは着用可能です。競技中は舗装路やコンクリートを通行することがあります。滑らないよう注意してください。
- ・ 競技中、遊具の近くを通行することがありますが、一般の利用者に注意して通行してください。また、**吊り橋は通らずに横の道路を通行してください**。
- ・ 車道を通り、横断する際は、車に十分注意してください。
- ・ 競技時間は90分です。
- ・ 13:30にメインレースのフィニッシュを閉鎖します。競技途中、もしくは棄権する場合であっても必ずこの時間までにフィニッシュを通過してください。フィニッシュを通過していない場合は未帰還者として捜索対象となります。
- ・ 競技終了後の地図回収は行いません。競技中または出走前の参加者に地図を見せたり、コースの内容を話したりしないでください。
- ・ フィニッシュ付近には民家があります。競技終了後はフィニッシュにたむろせず、速やかに会場へ移動してください。

# 競技の流れ、注意 新人向け

## 【競技開始まで】

自身の出走まではトイレ～会場～スタート地区で待機してください。その他のエリアは競技エリアのため、立ち入らないでください。

## 【出走前】

**コンパス、Eカード、腕時計、熊鈴**を持ってスタート地区に移動してください。スタート地区までは徒歩10分、スタート地区にはスタート時刻の3分前に到着する必要があります。その時間を考慮して会場を出発してください。Eカードの裏側にはバックアップラベル（黄色の紙）を忘れず取り付けてください。外れ防止のために四隅をテープで留める必要があります。

## 【スタート】

スタート時刻の3分前にレーンに入ってください。以降は、係員の指示に従ってください。

## 【競技中】

**競技時間は90分です。時間を絶対に超えないよう注意してください。**

誘導 スタート地区→スタート、最終コントロール→フィニッシュ：赤と白のすずらんテープ  
競技中のビジュアル誘導：赤白ストリーマーでの誘導

## 【フィニッシュ後】

会場に戻って計算センターで記録を出してもらってください。レース途中であっても、帰還し必ず記録を出してください。フィニッシュ閉鎖時刻を過ぎても記録を出していない場合、検索対象になります。会場にまだ未出走の人がいる場合は、地図を見せたり、コースの内容を話したりしないでください。

## 注意事項



### 野生動物に注意！

熊鈴の携帯忘れずに



### 紫黄テープは注意

立入禁止、危険な場所  
周辺に設置します。



赤と白のすずらんは  
スタート、フィニッシュ誘導



赤白ストリーマーは競技中の  
ビジュアル誘導

### 赤白テープは誘導



### ピン付き可

転倒には注意して  
ください。



### 転倒注意！

特に舗装路やコンク  
リートでは注意



### 車、一般の方に注意！

周り見て渡って！



### 時間内に戻る！

未帰還者は検索対象  
になります。



### フィニッシュ後

すぐ計センへ、未出走  
者へのネタバレ禁止

# タイムスケジュール

※スケジュールは変更する可能性があります。

9: 30-	開場
10: 30-	メインレースストップスタート
12: 00-	メインレーススタート閉鎖 地図配布（購入者のみ）
13: 00-	extraコースフリースタート
13: 30	メインレースフィニッシュ閉鎖
14: 30	表彰式（前後する可能性があります）
15: 00	extraコースフィニッシュ閉鎖
16: 00	会場閉鎖

○extraコースフリースタート 13:00~  
申し込んだ方は各自受付にて地図を受け取り、出走してください。レース途中であってもフィニッシュ閉鎖の15:00までにフィニッシュを通過してください。  
extraは会場近くにスタートを設けます。

**15:00には必ずフィニッシュ!**  
**時計装着忘れず!!**

## ○受付

- ・受付付近に配布物を並べて置きます。各自取りに来てください。  
配布物は以下の2点です。1. レンタルEカード 2. バックアップラベル
- ・受付でコンパスを貸出します。紛失・破損の場合は**2000円**いただきますのでご了承ください。
- ・公式掲示板を本部・受付付近に設置します。このプログラムからの変更点など、主催者からの重要なお知らせを掲示しますので、必ずご覧ください。
- ・当日の地図販売はありません。事前に申込された方にはスタート閉鎖後、受付にてお渡しする予定です。

## ○表彰式 14:30~

- ・景品・賞状の送付は行いません。表彰式に出られない方は運営にお声がけください。
- ・MF/WF 参加者のうち、関西学連所属で、最上位の方は2024年度新人王/女王として表彰します。
- ・表彰は原則各クラスの上位3名、参加者が3名以下のクラスは上位1名のみとします。

# 注意事項

- ・会場・テレイン内は、禁煙・火気厳禁です。
- ・大会参加者は自分自身の健康状態を十分に考え、自分の責任で参加して下さい。
- ・救護・救急：けが人などの救急を要する選手を見つけた場合は救護を優先し速やかに係員、大会本部にお知らせください。けが人の救助は競技よりも優先します。救護所では簡単な応急手当のみ可能です。万一来場健康保険証をご持参ください。
- ・傷害保険：本大会は傷害保険に加入しますが、補償には限度があります。
- ・大会中止：不測の事態により、主催者側で大会の開催が困難であると判断した場合、大会の開催を中止にすることがあります。その際は当日の朝8時までに大会ホームページにてお知らせします。  
悪天候の場合で高島市に警報が発令された場合は大会を中止します。
- ・参加費はいかなる場合でも返金致しません。
- ・ゴミは各自でお持ち帰りください。
- ・貴重品の管理は各自でお願いします。紛失や盗難につきましては、主催者は一切責任を負いませんのでご了承ください。
- ・皆様から収集した個人情報は、本大会の運営目的以外には使用いたしません。
- ・このプログラムに記載されている内容は予告なく変更になる場合があります。随時、公式掲示板をご確認ください。