

公式揭示板 v1.0

Published on 2024/10/18



地図の訂正

ロング

ロング・ディスタンス競技部門の以下のクラスで使用するエリアで伐採作業があったため、地図の訂正があります。スタート地区の2分前枠で地図を用いて訂正箇所を示します。当該箇所に関して配布する地図は修正されておられません。

なお、競技当日は伐採作業は行われておりません。

クラス: ロング・ディスタンス

M21E, W21E, M20E, M21A1, M21A2,

M21AS, W35A, M20A, MAS

Special Symbols

ミドル

ロング

Added

416



きのこ栽培地 Mushroom growing spot (crossable)

531



人工構造物(有害鳥獣捕獲檻、タンク等)

Small man-made structure (cage, tank, etc.)



墓石 Cemetery

530



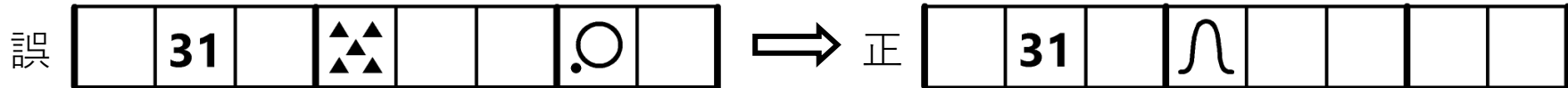
炭焼き窯跡 Charcoal burning ground

位置説明の訂正

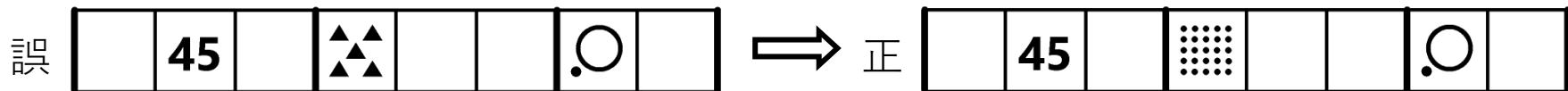
ミドル

ロング

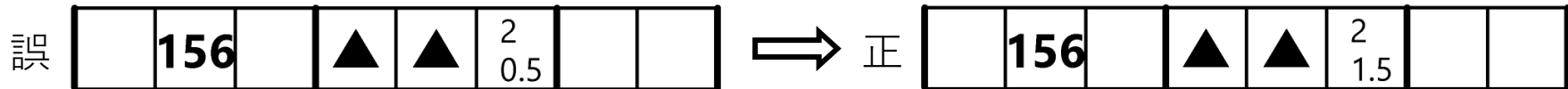
クラス: **ミドル** M21E, M21A2



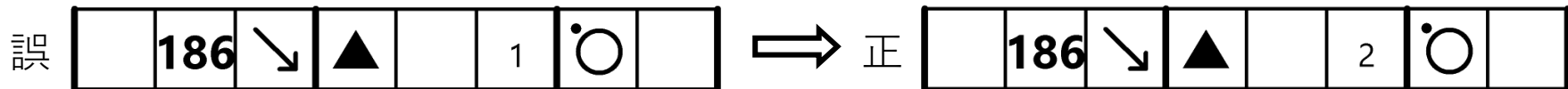
クラス: **ミドル** M20E, W21A, M55A



クラス: **ロング** M21A2, W21AS, W40A, W45A, M50A, M55A, M60A, WAS



クラス: **ロング** M15A, W15A, MBS, WBS



通行止めの看板

ミドル

ロング

ミドルのM12, W12, W10, MN, WNクラスの競技中、および
ロングの第2スタート地区への誘導途中に通行止めの標識があります。
標識に関わらず、参加者は通行可能です。



ロープとチェーン

ミドル

ロング

トレイン内に写真のようなロープやチェーンが設置されています。
地図に表記はありません。



誘導途中の危険箇所

ミドル

ロング

ミドル ラストコントロールからの誘導、及びロング選手権クラスの会場内誘導の途中に窪んだ箇所と階段があるため十分に注意して走行してください。窪んだ箇所には現地で赤白ストリーマテープにてマークしてあります。



階段

窪んだ箇所



ヒントサイン

ミドル

ロング

M10, W10, M12, W12, MN, WNクラス向けにヒントとなる掲示を行います。掲示の見本は以下の通りです。

対象クラス

M10 / W10

M12 / W12

MN / WN



いいかんじ！

対象クラス

M10 / W10

M12 / W12

MN / WN



こっちじゃないよ！

その他

ミドル

ロング

- ◆ 必ずフィニッシュ閉鎖時刻までにフィニッシュを通過してください。もし通過が確認できない場合、検索対象となる可能性があります。

ミドル フィニッシュ閉鎖時刻 **15:30**

ロング フィニッシュ閉鎖時刻 **15:15**

- ◆ ロング選手権クラスの補給食置き場に置かれた補給食は競技終了後に各自の責任で回収してください。残っていた場合は処分します。
- ◆ ロングのGPS対象者はミドルの日に受付までGPSベストを受け取りに来てください。
- ◆ ロング第1スタート地区の誘導地図は受付にて各自でピックアップしてください。
- ◆ ミドル・ディスタンス競技部門終了後に、使用したエリアの白図を大会Webページにて公開します。
- ◆ エントリー時に弁当、五平餅、朴葉寿司を申し込んだ方は、当日「不動滝やさいの会」の出店にてお受け取りください。両日とも弁当は11時から配布予定です。



大会非公式マスコットキャラクター

「れき地くくん」

成績速報/観戦情報

Live Result



GPS Tracking
(Long distance)
12:15~



ミドル14:00/ロング12:15より
観戦ガイド配布予定（先着順）