



朱雀OK大会 プログラム

2024年10月26日（土）

ポイントオリエンテーリング ロングディスタンス競技

日本ランキング対象大会（一部クラス）

2024年10月18日 発行



目次

挨拶	・ ・ ・ P3
大会全般	・ ・ ・ P4
アクセス	・ ・ ・ P5
会場	・ ・ ・ P6
競技情報	・ ・ ・ P7
クラス設定	・ ・ ・ P8
スタート	・ ・ ・ P9
競技中～フィニッシュ	・ ・ ・ P10
競技後	・ ・ ・ P11
その他	・ ・ ・ P12



挨拶



実行委員長挨拶：開催地となる「西教山」は、2022年に当クラブの30周年記念大会にて完全ニューマップとしてお披露目されました。あれから2年経ち、大会後にも関西地区を中心とする団体に練習会などで利用いただいています。初回の下見の段階からトレイン開拓に参画し、前回実行委員長共々このようなトレイン像を頭の中に描いていた私としては感無量であります。

作成当初から拡大の余地を残していた西教山ですが、今回拡大リメイクされ"最強"の運営布陣のもと、絶好のオリエンテーリングシーズンのなかロングディスタンス競技が行われるということに実行委員長としてはもとより、一オリエンティアとして非常にわくわくしております。

最後になりますがこの度は土曜開催・全日本翌週という日程のなか、また多くの方にとっては遠方から、本大会にご参加いただきありがとうございます。参加者の皆様がそれぞれの目標にむかってご健闘されることを願っております。

朱雀OK大会 実行委員長
森河 俊成





大会全般

1 大会概要

日程：2024年10月26日（土）

開催地：三重県伊賀市

主催：朱雀OK

後援：伊賀市、京都府OL協会

会場：大山田農村環境改善センター
三重県伊賀市平田650

Google map：

<https://maps.app.goo.gl/jDMGYNSUQvXZ9Nh26>

※要項2から変更しています
(要項2時点の予定地の隣接地)

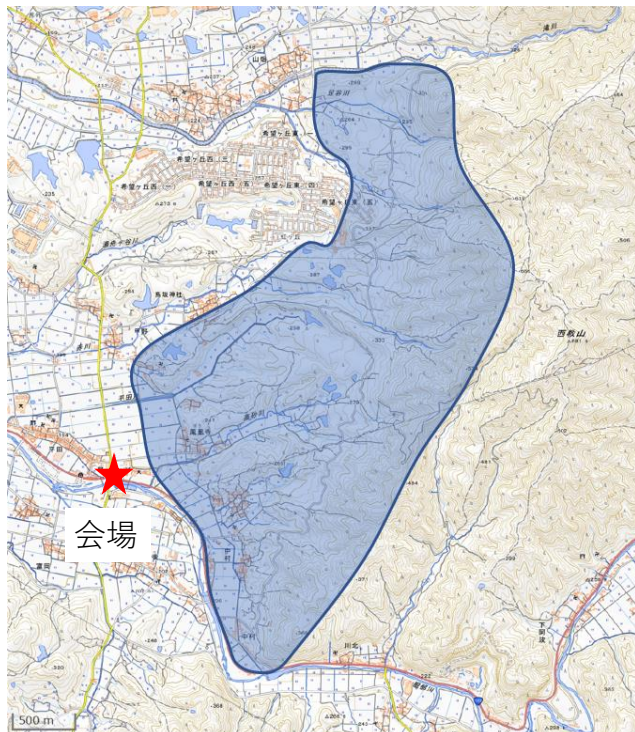
2 タイムテーブル

9:00	開場・受付開始
10:30	トップスタート
12:30	スタート閉鎖
13:00	地図販売開始
15:30	フィニッシュ閉鎖
16:30	会場閉鎖

表彰式は成績が確定したクラスから随時行います。

3 クローズエリア

本大会への参加を予定している者および観戦を予定している者は、大会前に下に示す立入禁止区域へのオリエンテーリング目的（トレイン視察含む）での立入を禁止します。



地理院地図を加工して作成

4 その他

・自然災害や気象警報により大会を中止する場合は、Japan-O-entry上にて通知します。

リンク：<https://japan-o-entry.com/event/view/1769>

・本大会では傷害保険に加入しますが、補償には限りがあります。



アクセス

1 交通アクセス

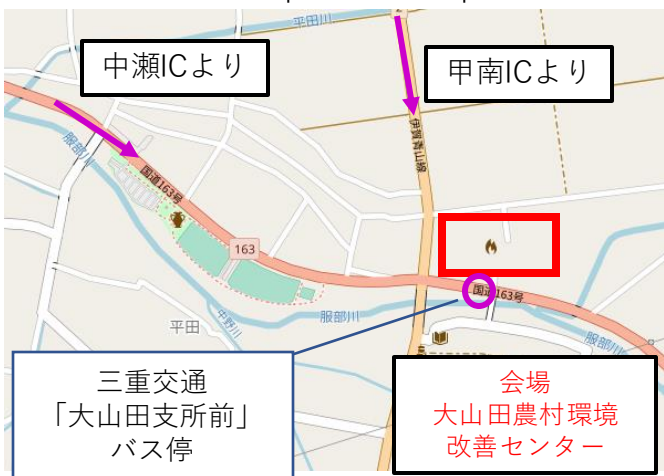
自家用車

新名神高速道路甲南ICから30分

名阪国道中瀬ICから10分

Google map : <https://maps.app.goo.gl/DMGYNSUQvXZ9Nh26>

©OpenStreetMap Contributors



公共交通機関

伊賀鉄道上野市駅から三重交通バス「汁付行き」乗車、「大山田支所前」下車、徒歩2分

詳しくは三重交通のホームページをご確認ください。本数が少ないのでご注意ください。

往路時刻表

上野市駅	大山田支所前
8:55	9:19
(11:30)	(11:54)

復路時刻表

大山田支所前	上野市駅
12:56	13:20
15:31	15:55
17:36	18:00

※最終バス

2 駐車場



GoogleMap, 画像©2024 Maxar Technologies、地図データ©2024

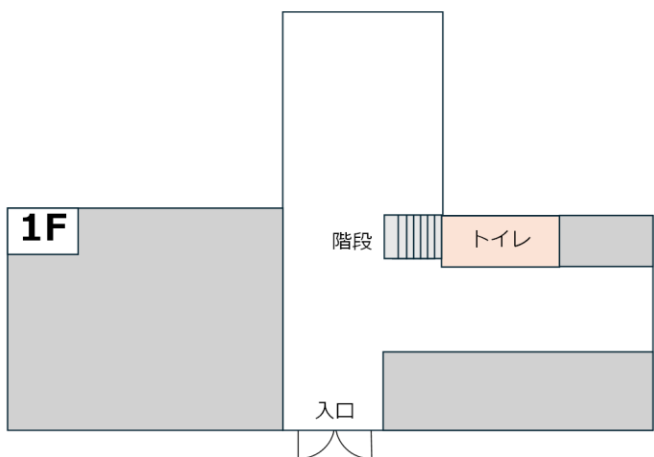
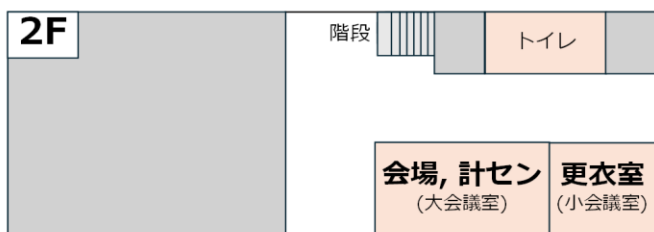
係員の指示に従って駐車してください。
駐車可能台数に限りがありますので、
相乗りにご協力お願いします。



会場

1 会場レイアウト

- ・会場は大山田農村環境改善センター2階大会議室・小会議室になります。
- ・会場は土足OKですが、泥を持ち込まないようにしてください。入口に雑巾を用意します。
- ・会場内での食事は禁止です。飲み物を飲んでいただくことは可能です。
- ・会場内は禁煙・火気厳禁です。



2 配布物

- ・ゼッケン、SIカード(レンタルの方のみ)、スタート地区への誘導地図を配布いたします。受付付近の配布所にてゼッケンに記載の名前、SIカードに記載の番号を確認の上お取りください。
- ・安全ピンは各自でご用意ください。
- ・マイSIカードを忘れた方は、受付にてレンタル料200円を支払い申し込んでください。
- ・レンタルSIカードを紛失した場合は、実費を請求させていただきます。
- ・コンパスの貸出しを希望する方は受付にて申し込んでください。その際、補償金2,000円を申し受けます。問題が無ければ返却時に返金致します。

3 受付

- ・代走を希望する方は必ず 10:00 までに受付へ申し出てください。代走の方は参考記録として扱います。
- ・初心者説明が必要な方は受付までお越しください。随時説明を実施します。
- ・当日申し込みは受け付けません。



競技情報

1 競技形式

ポイントオリエンテーリング
ロングディスタンス競技

計時システム：
SPORTIdent 社製電子カード (SIカード)
タッチフリー非対応

2 地図・トレイン

地図図式： ISOM2017-2 準拠

縮尺： クラス設定を参照

等高線間隔： 5 m

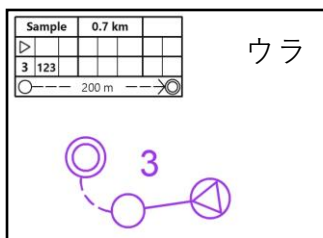
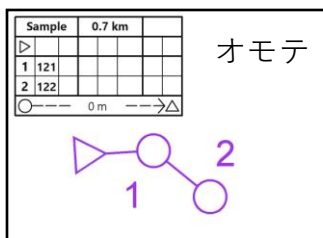
地図サイズ： A4

特殊記号： **✕**：有害鳥獣捕獲檻

○：炭焼き窯跡

→：緊急時通過可能箇所

M21A/W21Aクラスはマップフリップがありますが、コントロール位置説明表はISCD2024の記号15.6 Map flipには対応しておりません。地図上では、オモテの最後のコントロールがウラのISOM2017-2の記号715 Continuing point after map exchangeになります。



トレインプロフィール

三重県伊賀市の西教山の西麓、標高約200m～300mに位置する。概ねトレインの東側に行くほど標高が高くなるが、地形は単純な片斜面ではなく、非常に平坦なところや尾根沢がはっきりしたところ、微地形地帯とバリエーションに富んでいる。植生は植林された針葉樹のエリアと雑木林のエリアが混在する。前回大会から拡大されたエリアを含むロングディスタンス種目であり、前回大会とは異なる様相を見せることだろう。

3 競技規則

本大会は公認大会ではありませんが、日本オリエンテーリング協会の定める競技規則類に準拠して開催します。

<https://www.orienteering.or.jp/rule/>

ただし、「日本オリエンテーリング競技規則」、「国際オリエンテーリング地図図式(ISOM2017-2)」に対し、以下の逸脱事項があります。

競技規則の逸脱事項

・給水の間隔について

→競技規則16.8「想定ウィニング・タイムが30分を超える場合は、勝者の想定スピードで少なくとも25分ごとに給水所を設ける。」について、勝者の想定スピードで25分を超える場合があります。トレイン内には給水が可能な救護所を1ヶ所、無人の給水所を2ヶ所設けます。

・通信機器の携行について

→競技規則18.4について、参加者の安全確保のため、通信機器の所有を認めます。ただし、怪我やレースを放棄しての帰還時にのみ使用を認め、競技中のナビゲーションに使用することは禁止します。

地図図式の逸脱事項

・救護所・給水記号の大きさについて

判読性の観点から、712 First aid post (救護所)と713 Refreshment point (給水所)の記号を80%に縮小しています。

・通過不能柵の表記について

判読性の観点から、518 Impassable fence(通行不能の柵)に708 Out-of-bounds boundary(立入禁止の境界)を重ねる部分があります。(図参照)

・耕作地について

412 Cultivated land(耕作地)には709 Out-of-bounds area(立入禁止区域)を重ねませんが立ち入り禁止とします。(図参照)

・記号の追加

通過不能柵に囲われるエリアがあり、安全性の観点から、緊急時開閉可能とする柵を地図にわかるように示します。開閉した場合、運営への伝達をお願いします。通常の競技中に通過することは禁止とします。(図参照)



赤矢印の指し示す部分を緊急時開閉可能とします。



クラス設定

・競技時間はM/W21Aクラス180分、その他クラス150分です。
競技時間を超えた場合、失格となるだけでなく、検索の対象となる場合があります。

・M/W21A 及び M/W20A は日本ランキング対象クラスです。

・M85A/M18A/M15A/M12/M10/W75A/W85A/W18A/W15A/W10クラスはエントリーが無かったため廃止しました。

男子クラス(女子の出走も可)

クラス	距離 [km]	登距離 [m]	優勝設定 時間[分]	縮尺
M21A	8.5	560	80	1:15000
M20A	5.6	305	60	1:15000
M21AS	4.1	215	40	1:10000
M35A	5.3	290	60	1:15000
M50A	4.1	215	40	1:10000
M65A	2.9	140	40	1:7500
M75A	2.1	120	40	1:7500

女子クラス

クラス	距離 [km]	登距離 [m]	優勝設定 時間[分]	縮尺
W21A	6.3	375	80	1:15000
W20A	3.7	185	60	1:10000
W21AS	2.9	140	40	1:7500
W35A	4.1	215	60	1:10000
W50A	2.9	140	40	1:7500
W65A	2.1	120	40	1:7500
W12	1.7	80	30	1:7500

男女共通

クラス	距離 [km]	登距離 [m]	優勝設定 時間[分]	縮尺
B	1.7	80	30	1:7500
N/G	1.3	40	30	1:7500



スタート

1 スタート地区まで

・会場からスタート地区まで地図誘導+青色テープ誘導で徒歩30分になります。

・民家の付近は静かに通行してください。

・スタート誘導路の途中に給水があります。スタート地区にはないのでご注意ください。

2 注意事項

・スタート閉鎖時刻は12:30です。それ以降の出走はできません。

・スタート時刻に遅刻した場合は役員にお申し出の上、役員の指示に従って出走してください。遅刻出走をした場合、記録は正規のスタート時刻から算出したタイムとなります。ただし、特別な理由による場合は出走時刻から算出します。

・公序良俗の範囲内である限り、服装・靴に特に制限は設けません。

3 スタートレイアウト

・スタート枠に入る前にご自身の責任でSIカードのクリア・チェックを行ってください。SIカードに動作不良があった場合は役員に申し出てカードを交換してください。

【スタート3分前】

・役員が点呼しますので、SIカードのチェックを受けて各クラスの枠にお入りください。

【スタート2分前】

・必要な方は自分のクラスのコントロール位置説明をお取りください。位置説明のサイズは20 cm × 6 cm以下です。地図にも印刷されています。

【スタート1分前】

・M21A/W21Aクラス

地図は表裏です。係員がクラスを確認し、表を上にして隠した状態で地面に置きます。スタート時刻になったら地図をとってスタートしてください。

・その他のクラス

地図箱から自分のクラスの地図を1枚取ってください。係員がクラスの確認をします。スタート時刻までは地図を表にはいけません。

【スタート】

・スタートチャイマーの合図に従って出走してください。

■ クリア
■ チェック



↓ スタートフラッグまで赤白テープ誘導



競技中～フィニッシュ

1 競技中

・コントロールに着いたら、コントロール上部の番号が合っていることを確認し、SIカードをステーションに差し込んでください。発信音とランプ点灯があれば、SIカードに通過証明が記録されています。

・発信音及びランプ点灯がない場合は、ステーションの故障の可能性があります。地図上のリザーブ欄（Rと記載された枠）にステーションに取り付けられた針パンチでパンチし、計算センターで申し出てください。

・誤ったコントロールにパンチした場合は、そのまま正しいコントロールに行き、競技を続行してください。（例:2→3→4と行くべきところ、誤って2→4とパンチした場合は3に戻ってパンチし、再び4に行きパンチする）

・トレイン内に救護所および無人の給水所を設置します。

・トレイン西は通行不能な柵で囲まれています。緊急時の通過可能部分を赤の矢印で示します。開いた柵は必ず閉じ、運営者への報告をお願いします。緊急時以外の柵の開閉は行わないでください。



2 フィニッシュ

・最終コントロールからフィニッシュまでは赤白テープ誘導です。

・フィニッシュ閉鎖時刻は15:30です。必ずこの時刻までにフィニッシュを通過してください。

・スタート閉鎖時刻まで地図回収を行います。

・フィニッシュ～会場へは**緑色テープ**誘導+地図誘導です。

・会場への誘導の途中で、スタート誘導と同じ道を通行する箇所があります。競技の公平性のため、競技情報の伝達となるような行為はお控えください。

・フィニッシュの誘導路の途中で給水があります。フィニッシュ地区にはないのでご注意ください。

・フィニッシュ後は速やかに会場に帰還し、会場内の計算センターでSIカードを読み取ってください。

・途中棄権した場合は、必ず計算センターに申し出てください。





競技後

1 表彰式

- ・表彰式は 13:00 以降から確定し次第随時行います。
- ・各クラスの上位3名 (Gクラスは3組) を表彰します。※クラス人数が5名以下の場合には上位1名を表彰します(N・Gクラスを除く)。
- ・表彰者が決定したクラスから順次表彰式を行います。密集を避けるようご協力をお願いします。
- ・代走者は参考記録扱いとして表彰対象外となります。

2 調査依頼・提訴

- ・調査依頼はフィニッシュ後1時間以内を期限とします。本部にて受け付けます。
- ・提訴は調査依頼の結果の通知から15分以内に受け付けます。書式は問いません。
- ・本大会の裁定委員は以下の3名です。

出原優一様 (京都OLC/安土UK)
落合志保子様 (OLCルーパー)
玉木圭介様 (大阪OLC)

3 成績

- ・正式記録はLap Center (<https://mulka2.com/lapcenter/>) に掲載いたします。
- ・紙媒体での成績表郵送は行いません。

4 その他

- ・13:00より地図販売を行います。
コース図400円、全コントロール図800円で販売致します。以下のフォームよりお申込みください(10/25 24時締切)。当日会場でも購入は受け付けますが、枚数に限りがあるためなるべくフォームに記入して下さい。
<https://forms.gle/56rPVhe9oaeRqRrQ9>
- ・13:00~16:30まで欠席者の地図返却を行います。代理の方は、受付までお越しく下さい。後日の郵送は行いません。
- ・会場閉鎖は16:30 です。それまでに撤収をお願いします。
- ・ごみは各自でお持ち帰りください。
- ・本大会で登録された個人情報は、本大会の運営目的以外には使用しません。
- ・主催者が撮影した大会中の写真は大会報告や今後の広報活動に使用する場合があります。





その他

1 大会役員

実行委員長 森河 俊成

運営責任者 二俣 真

競技責任者 平岡 丈

コースプランナー 平岡 丈

イベントアドバイザー 近藤 準

2 広報

本大会に関するお知らせ及び朱雀OKの活動については、朱雀OKのTwitter(現X)アカウントを通じて発信しています。

<https://twitter.com/suzakuok>

Twitter(X) QRコード



3 問合せ先

本大会に関する問い合わせは以下にお寄せください。

suzaku.ok.2024 [at] gmail.com

([at]⇒@)

担当：二俣

新入会員募集中！



オリエン、遠征、飲み会、各種イベントが好きな方はお近くの部員かTwitterまで！！

