



2024年アジア選手権大会 (AsOC2024)

日本代表選手選考会

プログラム

【開催日】2024年10月5日(土曜日) 雨天決行・荒天中止

【会場】愛川ふれあいの村 グラウンド (青空会場)

神奈川県愛甲郡 愛川町半原 3390

ホームページ: <https://fureai-aikawa.com>

【主催】(公社)日本オリエンテーリング協会 強化委員会

【協力】オリエンテーリングクラブ サン・スーシ

【役員】運営責任者: 稲葉英雄

競技責任者&コース設定: 尾上秀雄

【交通】

◆バス 本厚木駅より神奈中バス

① O1 系統/野外センター経由半原行き (約40分)

「愛川ふれあいの村・野外センター前」下車 徒歩7分

② O2 系統/田代経由半原行き (約45分)

「半原」下車 徒歩20分

※JR 橋本、相模原、淵野辺からも田名バスターミナル乗換で運行あり (55~70分)

但し、運行本数が少ないので時刻表を確認のこと

◆マイカー

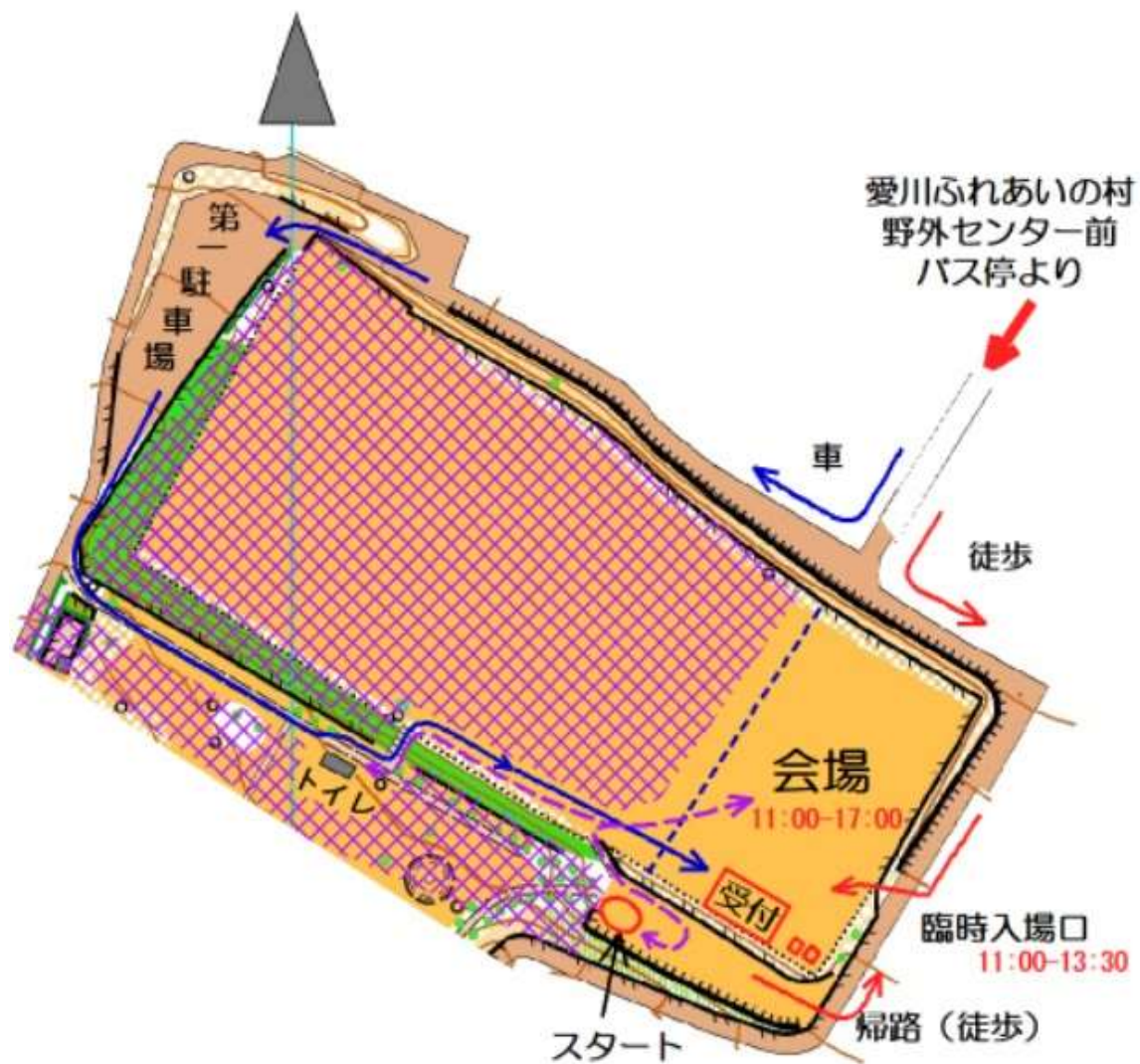
圏央道「相模原IC」から約15分

ふれあいの村 第1駐車場

【会場】

- ・会場はグラウンドの東側1/4です。他のエリアは他団体の使用なので全面禁止です。
- ・車の方は青線で会場へ、徒歩の方は赤線のルートで来て臨時入場口から入ってください。
- ・トイレへのアクセスはグラウンドの南の縁に沿って進み、階段を上がったところです。
トイレの利用は常時開放になりました。(要項ではスタート後のトイレは閉鎖でした)
- ・会場は11:00開場、17:00閉鎖です。17:00には必ず退出するようにお願いします。
- ・受付は12:00開始、13:30終了です。
- ・徒歩用の臨時入場口は、受付終了と同時の13:30に閉鎖となります。
- ・徒歩の方の帰路はスタートエリア経由でご退出ください。
- ・会場は青空会場です。ご持参のテント・タープなどの設置が可能です。
- ・女子更衣用に主催者側で1人用テントを2基立てます。
- ・雨天時に限り、受付用テントの中に個人用手荷物を自己管理に入れることが可能です。
その場合の貴重品の管理は各自でお願いします。
- ・公式掲示板は受付付近に設置します。
- ・ウォーミングアップは会場エリアのみとし、トイレ周辺は禁止です。

<会場レイアウト>



<女子更衣用テント2基と受付>



<トイレへの扉>



<スタートへの扉>



いずれも扉があり、カギがありますが手で開けられます。
通った後は、その都度カギを掛けてください。**(開放厳禁)**
また、鹿対策の電気柵もそばに張ってありますのでご注意ください。

【競技形式】ポイントオリエンテーリング スプリント競技

【地 図】「県立愛川ふれあいの村」2024 年版

ISSprOM2019-2、ISCD2024 準拠

縮尺 1:4000、等高線間隔 2 m、地図サイズ A4

【パンチ方式】SIAC カード（マイカード使用可）によるタッチフリーパンチ

【スタート】14:00 開始

スタートは会場のすぐ上で階段を上った所です。

【受 付】受付で名前を告げ、ナンバーカード（A5 サイズ）安全ピン等の配布物をお受け取りください。

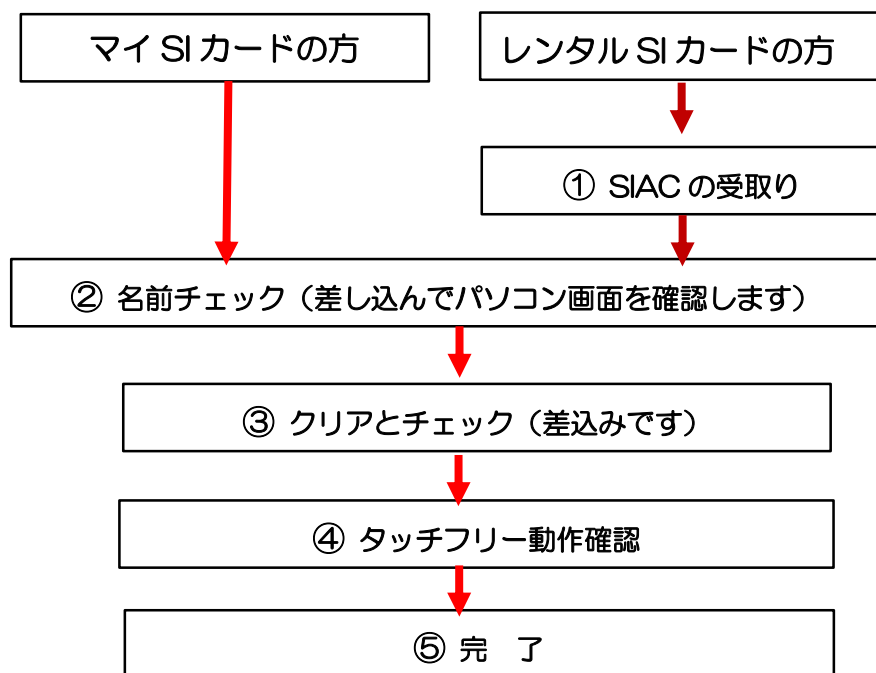
ナンバーカードは折らずに前後に2枚、安全ピンなどで着用してください。

レンタルSIカードは各自で番号を確認してお取りください。

レースに出場しない同伴の方も日帰り利用料 550 円が必要です。受付でお支払いください。

◆SIカードの動作確認

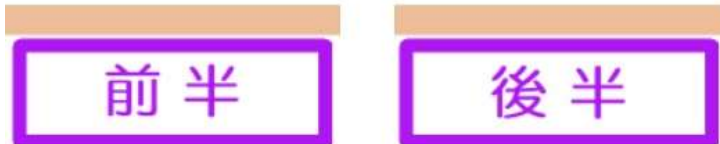
受付で以下の流れで使用するSIカードの確認を行ってください。



【競技の流れ】

◆スタート

- スタートの時計は現在時刻を示しています。
- ブザーは1分間隔で鳴ります。スタート3分前までに CLEAR と CHECK を行ってください。
- 役員の指示で3分前枠に入り、タッチフリー動作の確認を行ってください。
- 2分前枠にコントロール位置説明が置いてあります。必要な方はお持ちください。
サイズは、M-Sel は、5cm×18cm、W-Sel は 5cm×16cm 以内です。
- 1分前枠で役員が地図をセットします。ブザーの合図で地図を取り、スタートしてください。
- 地図には上部中央に「前半」「後半」の別が記載されています。



◆競技中

- 地図はフリップ方式の2マップです。

サンプルコースで示す通り、前半後半それぞれのコースのみが表裏に描画されている地図になります。表面の地図の最後のコントロールが裏面の地図のスタートと同じ位置、同じ位置説明になります。位置説明は、地図上では前半は前半のみの記載、後半は後半のみの記載になりますが、コース距離と登距離は合計された全体の数値で記載してあります。配布するセパレート位置説明には、全コースが地図交換部分を挟んで1枚で記載されています。

	3	1.3 km	20 m	
----- 90 m ----->△				
▷		↗		⊥
1	31	→	△	○
2	32	↘		○
3	33	■		○
----- 120 m ----->○				

前半

	3	1.3 km	20 m	
----- 90 m ----->△				
▷		↗		⊥
1	31	→	△	○
2	32	↘		○
3	33	■		○
----- 120 m ----->○				

後半

	3	1.3 km	20 m	
▷		■		○
4	34	←	↘	⊥
5	35	↙	↘	∇
----- 120 m ----->○				

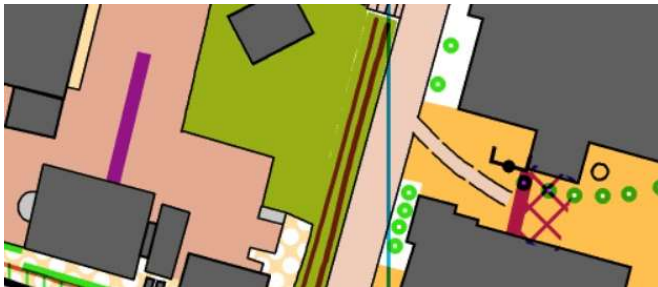
- 人工柵を設けたコースとなります。地図上では708のパープル線で描画します。人工柵は物理的な柵ではなく青黄テープを張ることで現地表示します。場所によっては地面に這わせる部分もあります。コーンなどで視認性を補っている場所もありますが全部ではありません。地図表記が優先ですので、横切って失格にならないようご注意ください。

人工柵でなくても青黄テープを張った場所は通行禁止です。

テレイン内には複数の監視員を配置します。通過違反があった場合は声掛けなどはせず、違反報告が記録され失格になりますのでご注意ください。

人工柵の設置例（今回のテレインではありません）

<地図上の表記例> 708に709のハッチを補ったものと、708のみのものがあります。



<テレインでの設置例>



- 「進入禁止」表示のチェーン

コース内に以下のようなチェーンが張ってある箇所がありますが、**競技者は通過可能**です。



- 各コントロールでのタッチフリーパンチでは、SIカード（SIAC）が音と光で反応します。必ずどちらかの反応を確認してください。万一反応しない場合は差込みによるパンチを行ってください。それでも反応しない場合は地図のリザーブ欄に針パンチを行ってください。針パンチを行った場合は、SIカード読み取り時に役員に申告してください。
- 来園者との接触にはくれぐれも注意してください。来園者優先です。**

◆フィニッシュ

- 最終コントロールからフィニッシュまではコーンなどで誘導します。
- フィニッシュでFINISHステーションにパンチを行った時刻がフィニッシュ時刻になります。
- FINISHはタッチフリーパンチです。**走り抜けではありません**ので注意して下さい。
- 地図は回収しません。両面印刷なので特に未出走者に地図が見えないようにしてください。
- フィニッシュ後は地図を見て外周道路経由で会場に戻って来てください。徒歩5分以内です。
- フィニッシュ閉鎖は15:30です。

◆SIカード読み取りとライブ速報

- ・FINISH後のSIカード読み取りは会場で行います。戻ったら速やかに読み取らせてください。
- ・成績は全員のスタート後に、ラップセンターのライブ速報で公開します。

◆コース諸元

クラス	距離	登距離	優勝設定
M-sel	3.8km	110m	15分
W-sel	3.2km	70m	15分

競技時間は30分です。

◆テレイン・コース情報

会場のグラウンドから南西方向にだらだら上りの片斜面のエリアになります。比高は60m程度ですが何度も上下するコースであるためトータルの登距離は多くなりますが基本的に走れます。施設の建物が点在し人工柵との組み合わせで難易度が上がっていますので、連続するルート選択で集中力が要求され微妙な差が付くことになるでしょう。

◆競技上の注意事項

特殊記号について

以下の構造物に関しては以下の特殊記号で表記します。街灯・切り株などは採っていません。

- 714 ■ キャンプサイトのテーブル・椅子
- 530 ○ 常設ポスト・Discゴルフ
- 531 × お墓・ほこら

- ・キャンプサイトなどのテーブル・椅子



※列状のテーブルで隙間が狭いものは一つのブロックとして通過不可とします。

地図上では714で一つのものとして描画しています。




• 常設ポスト・Disc ゴルフ



• お墓・ほこら



• 建物の脚の部分



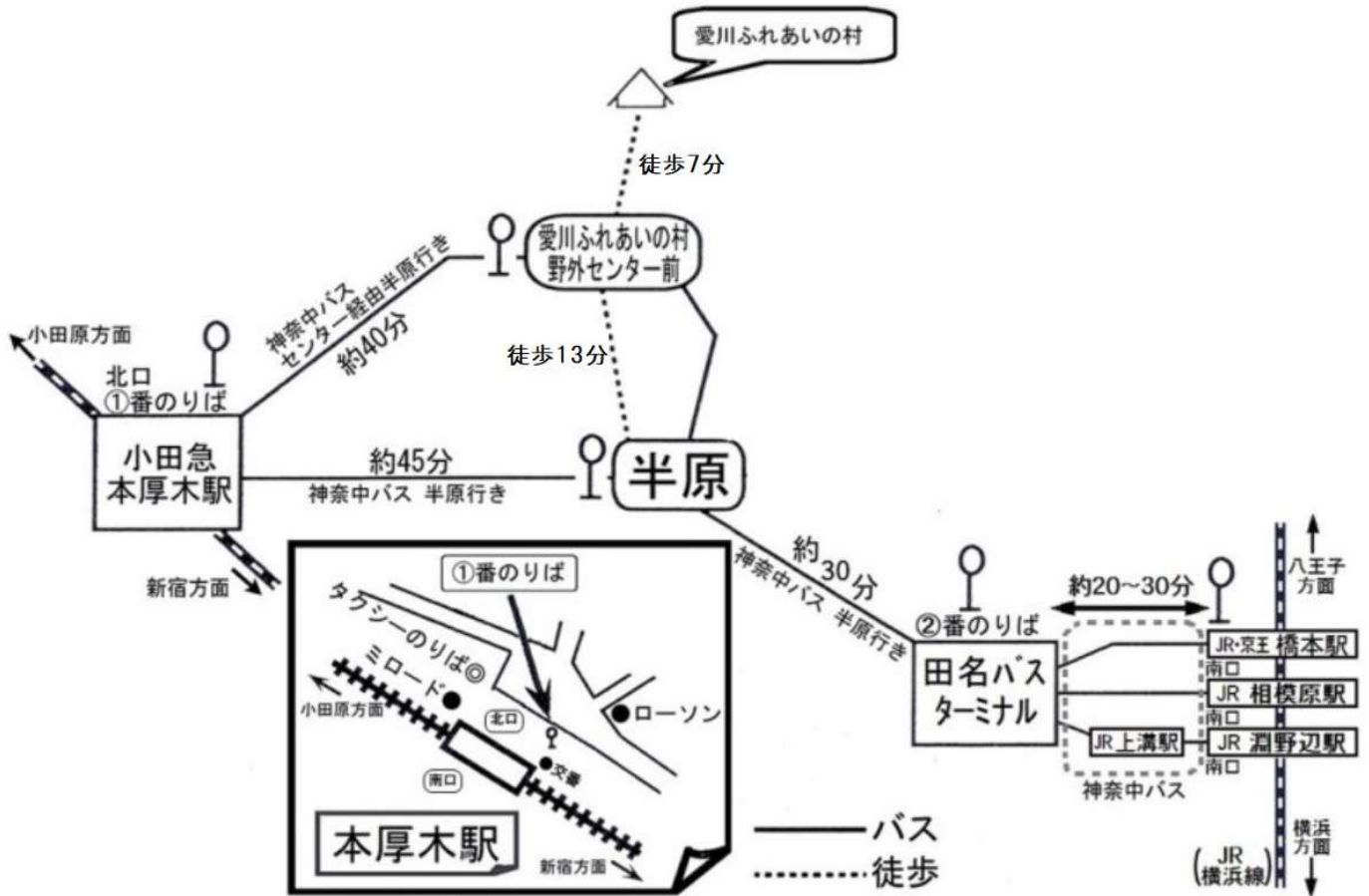
園内の工事で、大型トラックなどが入って来る場合があります。ご注意ください。

◆【その他の注意事項】

- 当日の天候などにより開催を中止することがあります。その時は JOA の Web に掲示します。なお、大会が中止の場合でも参加費の返金はありませんのであらかじめご了承ください。
- スポーツ傷害保険には主催者側で加入しますが、万一に備えて健康保険証等をご持参ください。
- 主催者は参加者が自分自身及び第三者に与えた損害に対し一切責任を負いません。
- ごみは各自自宅までお持ち帰りください。会場周辺には絶対に捨てないでください。
- 本大会は少人数での運営となりますので、スムーズな運営にご協力お願い致します。
- 大会終了後、オリエンテーリング目的で大会地図を使用することを禁止します。
- 万が一、**レンタル SIAC を紛失・破損された場合は 12,000 円**を申し受けます。
- コンビニは会場から約 1km のところにあります。

【問合せ先】 sprint◆hear.to (◆=@) 尾上 秀雄 当日：090-1460-6403

【参考】



【スタートリスト】

クラス	ナンバー カード	時刻	氏名	所属	カード番号	備考
M-sel	101	14:00	入江 龍成	トータス	8330711	マイカード
M-sel	102	14:02	稲邊 拓哉	筑波大学/京葉 OL クラブ	8110417	マイカード
M-sel	103	14:04	橘 孝祐	ES 関東 C	8087870	マイカード
M-sel	104	14:06	吉澤 雄大	GROK/京葉 OL クラブ	8500613	マイカード
M-sel	105	14:08	森 創之介	KOLC/OLC 東海	8522828	マイカード
M-sel	106	14:10	二俣 真	朱雀 OK	8630972	
M-sel	107	14:12	加藤 賢斗	筑波大学	8110414	マイカード
M-sel	108	14:14	尾崎 弘和	トータス	8424444	マイカード
M-sel	109	14:16	谷口 瑞樹	筑波大学	8110431	マイカード
M-sel	110	14:18	宮本 樹	京葉 OL クラブ	8015904	マイカード
M-sel	111	14:20	及川悠太郎	筑波大学	8110413	マイカード
M-sel	112	14:22	根本 啓介	京葉 OL クラブ	8506468	マイカード
M-sel	113	14:24	美濃部 駿	KOLC/渋谷で走る会	8044701	マイカード
M-sel	114	14:28	羽田 拓真	練馬 OLC	8090118	マイカード
M-sel	115	14:26	小牧 弘季	アークコミュニケーションズ	8230128	マイカード
M-sel	116	14:30	本庄 祐一	練馬 OLC	8660209	マイカード

W-sel	201	14:40	樋口 佳那	筑波大学	8506466	マイカード
W-sel	202	14:42	柴崎 愛有	練馬 OLC	8542006	マイカード
W-sel	203	14:44	山崎 葵	筑波大学	8506458	マイカード
W-sel	204	14:46	山岸 夏希	みちの会/桐嶺会	8644961	
W-sel	205	14:48	松尾 晴乃	神戸大学	8628563	
W-sel	206	14:50	皆川美紀子	みちの会	8637701	マイカード
W-sel	207	14:52	柳川 梓	京葉 OL クラブ	8628566	
W-sel	208	14:54	小林 祐子	青葉会/トータス	8628569	