

# パークツアー in 関西 2024 大阪大会 プログラム

主催 : 大阪府オリエンテーリング協会  
主管 : 大阪オリエンテーリングクラブ  
開催日 : 2024年(令和6年)9月7日(土)  
雨天決行・荒天中止  
中止の場合は6:30までに大会webサイトに掲載します。  
<https://japan-o-entry.com/event/view/1785>



会場 : 錦織公園

- ・実行委員長 : 玉木 圭介
- ・競技責任者 : 玉木 圭介
- ・コース設定者 : 丸田 祐大
- ・イベントアドバイザー : 横田 実 (大阪府オリエンテーリング協会)
- ・競技形式 : ポイントオリエンテーリング、ミドルディスタンス競技
- ・競技規則 : 「日本オリエンテーリング競技規則」に準拠
- ・計時システム : EMIT社製電子パンチシステム (Eカード)
- ・地図 : 「錦織公園ver3.0」  
2024年6月～8月大幅修正  
ISSpr0M2019-2準拠  
縮尺 : 1:4,000、等高線間隔2.5m、地図はポリ袋封入  
走行可能度 : 4段階表示  
地図サイズ : A4
- ・旧地図 : 「錦織公園ver.2.5」 2009年2月修正
- ・コントロール位置説明 : JSCD2008による (N・Gクラスは日本語表記)  
位置説明表はスタート地区で配付 (N・Gクラスを除く)
- ・トレーニングコース : 設けません。

## 【会場へのアクセス】

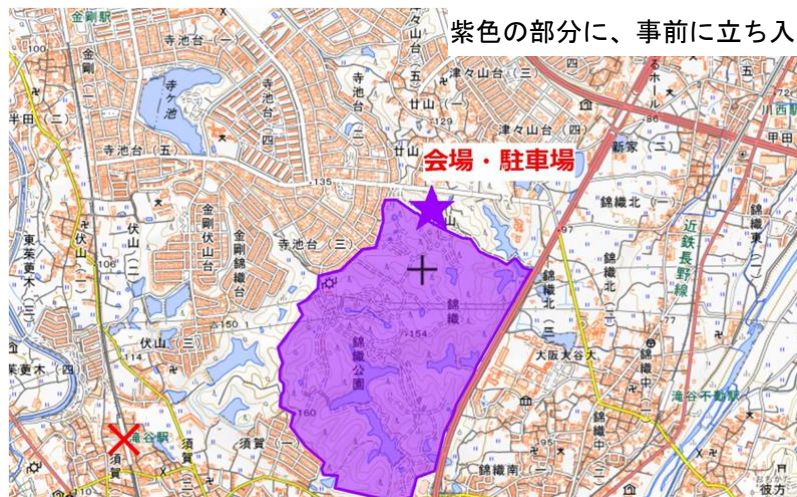
車 : 南阪奈道羽曳野出口より外環状線(170号線)南へ、甘山南(つづやまみなみ)交差点を右折。  
駐車場あり(640円)北臨時駐車場に駐車してください。

**\*上記以外の駐車場を利用した場合、公園内を通過して会場に来場することを禁止します。**

公共交通機関 : 南海高野線 金剛駅下車 徒歩30分

または、金剛駅より南海バス「金剛団地線寺池高辺台回り」に乗車、「寺池台3丁目」下車(乗車時間4分)徒歩8分(誘導ありません)

滝谷駅からのアクセスを禁止します。

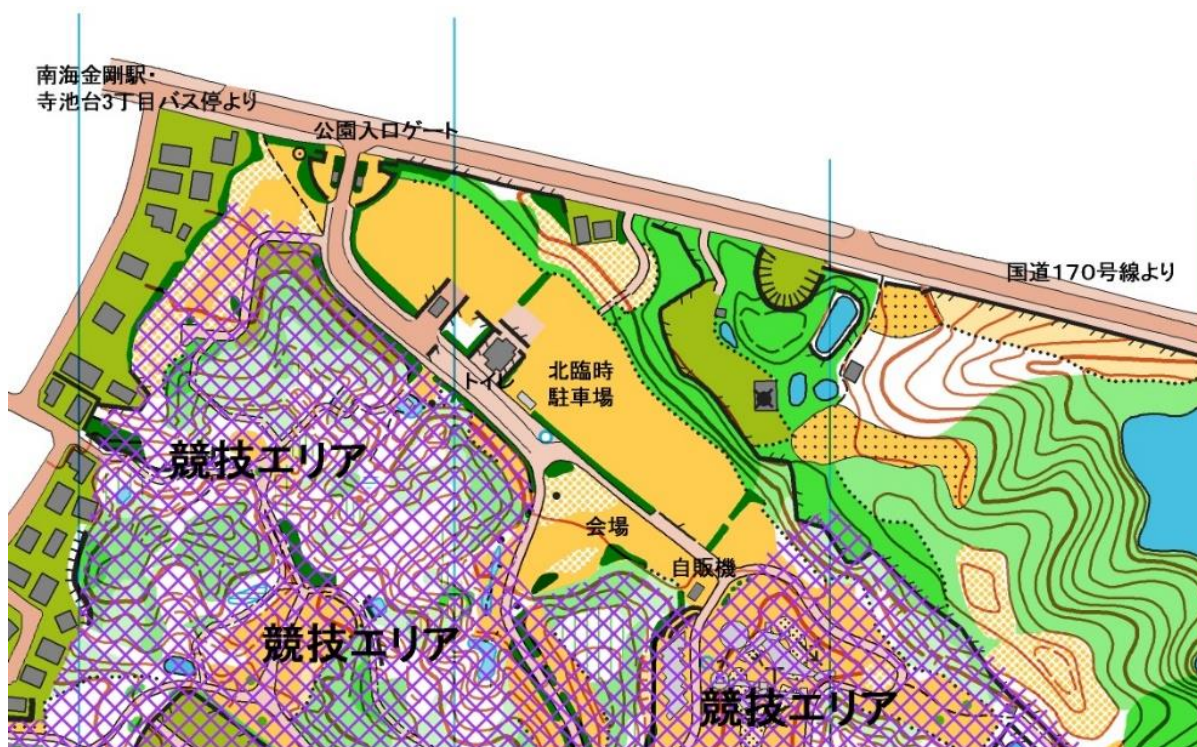


紫色の部分に、事前に立ち入ることを禁止します

地理院地図より作成

### 【会場】

- ・ 青空会場です。
- ・ 会場に救護所と女子更衣用のテントを設置します。
- ・ トイレは会場付近にあります。
- ・ 会場近辺に飲み物の自販機はありますが、園内の売店は、立入禁止区域にありますので、食事等は各自事前に準備願います。



#### 1. 大会全般

- ・ 限られた人数のスタッフで運営しています。スタートへは、地図誘導で行いますのでご協力ください。
- ・ 旧地図は、会場にて11:30まで公開します。また旧地図の会場持ち込みを禁止します。
- ・ 大会成績はwebにて公開します。また、撮影した写真を大会HP等で公開する場合があります。
- ・ 本大会では傷害保険に加入していますが、その保障額には限度があります。体調管理は各自責任を持って十分注意し、無理の無いよう気をつけてください。

【タイムスケジュール】（当日の状況により多少の変更することがあります）

受付	10:00~11:30
スタート	11:30~ 13:00スタート地区閉鎖
フィニッシュ閉鎖	14:30（競技途中でもフィニッシュに戻ってください）
表彰式	13:00頃から順位確定次第行います
地図販売	13:00以降



## 2. 当日の流れ

### 【受付】

- ・事前申し込み者：Eカード（レンタルの方のみ）とバックアップラベルを受付付近に置きますので各自取ってください。Eカード紛失の場合は、8,000円いただきますのでご了承ください。
- ・当日申し込み者：受付にてOA, OB, N, Gのいずれかに申し込んでください。Gは2名以上のグループです。当日申込者用地図は、数に限りがありますので希望に沿わないクラスになることもあります。当日申込者の参加費は右のとおりです。  
（Eカードは、全てレンタルを使用させていただきます。）
- ・コンパスが必要な場合は受付に申し込んでください。なお、コンパス紛失の場合は3,000円いただきますのでご了承ください。











OA	一般 3,500円 学生 3,000円
OB	高校生以下 1,500円 (e-cardレンタル500円含む)
N/G	一人600円 (e-cardレンタル500円別途)

### 【Eカードについて】





- ・Eカード使用上の注意点  
マイEカード使用者は必ず申込書に記入した番号のEカードを使用してください。違う番号のEカードで出走する場合は、受付にてEカードをご提示ください。  
持参忘れの場合は、受付に申し出てレンタルEカードを利用してください。その際、レンタル料500円をいただきます。Eカードが適切に動作しなかった場合でも、バックアップラベルでコントロールの通過を確認しますので、バックアップラベルも紛失しないように十分注意してください。バックアップラベルにも記印を行うため、パンチの際はEカードをコントロールユニットにきちんとはめ込んでください。
- ・コントロールで間違った記印をした場合やパンチに不安がある場合は、2回以上パンチしても問題ありません。
- ・途中で間違ったコントロールのパンチが記録されていても、正しい順番で回ったことが確認できれば完走と認めます。したがって、間違ったコントロールでパンチした場合でもそのまま正しいコントロールに行きパンチしてください。  
（例1） 7→8→9と行くべきところを、8を飛ばして9をパンチした場合⇒そのまま8に戻ってパンチをし、再び9をパンチしてください。  
（例2） 7の次に8と行くべきところをほかのクラスのコントロールXでパンチした場合⇒そのまま8に行きパンチしてください。

【競技上の注意事項など】

- ・公式掲示板を大会本部付近に準備します。必ず確認してください。
- ・本日使用する地図では、通過禁止の場所を通過禁止記号で表記しています。違反が判明した場合には失格とします。通過禁止の地図記号は、下表にて示しています。

通過禁止の地図記号（抜粋）	
	通行不能ながけ
	通行不能な池、川
	通行不能な湿地
	通行不能な植生、生垣、植込
	通行不能な壁
	通行不能な柵、フェンス
	立入禁止区域、花壇
	通過不能な建物
	立入禁止区域
	立入禁止の境界

- ・本大会では以下の特殊記号があります。

	水飲み場
	コンクリートの滑り台
	滑り台等線状の遊具
	大型の遊具、遊具

- ・トレイン内に主催者は、給水所を設けません。公園内の水飲み場等を各自利用してください。特に推奨する水飲み場を、給水所記号で表記しています。
- ・公園内に子ども向けの大型遊具や滑り台等が設置されたエリアが3か所あります。そのエリアは立ち入り禁止とします。地図にパープルのクロスハッチ表記を付けています。現地にて表示はしていません。
- ・前項のエリア以外にも、公園には一般来場者が多数来られています。一般来場者との接触事故を起こさないでください。また、接触しなくとも、一般来場者の前後を走って横切ることを避けてください。
- ・園内の舗装道路は自転車の往来があり、また勾配があるためスピードが出がちです。舗装道に出るとき、見通しの悪いカーブを走るとき等は十分注意してください。
- ・公園内に里山の自然植生を保護するため園路外立入禁止になっている部分があります。地図にパープルのクロスハッチ表記をしています。現地にてテープを張る等の表示はしていません。
- ・公園植生保護のためピンつきシューズの着用は禁止します。長袖長ズボンを推奨します。
- ・位置説明表は、スタート地区（2分前の枠）で配布します。サイズは最大で60mmx180mmです。

### 【スタート地区】

- ・スタート地区まで約300mです。受け付にて配布する地図で誘導します。テープ誘導はありません。
- ・11:30より出走を開始します。

### 【スタート枠とスタートフラッグ】

- ・スタート4分前になったら、Eカードのアクティベートを行いスタート枠に入って、役員のチェックを受けてください。
- ・スタート3分前になったら、ひとつ前の枠に進んでください。4分前枠と3分前枠は徒歩30秒程度離れています。
- ・スタート2分前枠には、位置説明表をおいています。必要な方は取ってください。
- ・1分ごとに枠を進みスタートしてください。スタートの合図の後に自分のクラスの地図を取ってください。
- ・スタートからスタートフラッグまで赤白テープで誘導します。スタートフラッグが地図上の△の中心（スタート地点）です。
- ・遅刻者は係員の指示に従ってください。他の競技者のスタートへの影響のないように、一般のスタート30秒後になりますので少し待っていただきます。

### 【フィニッシュ】

- ・フィニッシュは、パンチングフィニッシュです。フィニッシュユニットにEカードをはめ込んでください。その時点で計時が終了します。フィニッシュは会場すぐそばです。
- ・競技終了後、速やかに計算センター（Eカード読み取り所）にて計時、ペナチェックを行ってください。計算センターは会場にあります。
- ・地図は回収しません。公平な競技環境確保のため、競技前の選手には見せないようにしてください。
- ・**フィニッシュ閉鎖時刻は14:30です**。競技途中でも中止し、フィニッシュに向かってください。

## 3. 競技情報

### 【トレイン情報】

錦織（にしこおり）公園は河内地方の山里をモチーフに造られた公園で、①公園になる以前から存在し、時代もサイズもバラエティに富む、ため池（一部は凹地化しています）、②旧耕作地由来の平坦地に造成された遊具ゾーン（立入禁止になります）や芝生の広場、③旧耕作地の一部をそのまま疑似保全した「河内の里」エリアが特徴的です。④わずかではありますが公園散策道による立体構造も存在します。

また、それらを囲む傾斜の比較的大きい森林があり、トレインの過半を占めています。森林は主に広葉樹で構成され、竹林も散見されます。コナラ等の高木（こうぼく）が枯損せず主になっているエリアと、公園が定期的に手入れしているエリアは走行可能性が高いですが、それ以外のエリアの典型的な関西ヤブまで変化に富んでいます。公園の立地から考えても、シカ等の大型野生動物の生息がおそらく無い環境ですので、いわゆる「ケモノみち」はほとんどありません。

岩石系の特徴物は多くはありません。ほとんどは人工的に（造成時に）置かれたものと思われます。道、小道は公園だけに比較的発達していますが、管理されていない過去の小径は消失しているものが多いです。

微地形は部分的にみられます。

### 【コース情報】

公園と山のテクニカルな部分と、パーク0の高速レースを組み合わせ、メリハリに富むコースとしました。フォレストはなるべく白いエリアを使っています。

【コース距離、優勝設定時間】

クラス	距離 (km)	登高 (m)	優勝設定時間 (分)
MA	4.1	230	25
M35	3.6	210	25
M50	3.4	185	30
M65	2.8	175	30
M75	2.0	100	30
M85	1.5	70	30
M20	3.6	210	30
M15	2.5	160	30
MB	2.6	160	30
OA	3.6	210	25
N	1.8	65	30

クラス	距離 (km)	登高 (m)	優勝設定時間 (分)
WA	3.6	210	25
W35	3.4	185	30
W50	2.8	175	30
W65	2.0	100	30
W75	1.5	70	30
W85	1.5	70	30
W20	3.4	185	30
W15	2.5	160	30
WB	2.6	160	30
OB	2.6	160	30
G	1.8	65	30

- (1) 競技時間は**90分**です。競技時間を超えると失格です。
- (2) コース距離・優勝設定時間は、一部、要項から変更しています。
- (3) 以下のクラスは、パークツアーin関西のポイント対象外です。  
MB・WB・OA・OB・N・G
- (4) コース距離は、通過禁止の障壁を避けた直線距離です。

4. 競技後

【裁定委員】

- ・裁定委員は、当日公式掲示板で公表します。

【調査依頼】

- ・調査依頼は、本部にて受けつけます。書面にて（書式自由）名前、クラスを記入して提出してください。
- ・回答は公式掲示板で掲示します。
- ・調査依頼は、記録を読み取ってから15分以内に行ってください。

【提訴】

- ・調査依頼の回答に納得できない場合、提訴できます。調査依頼の回答後15分以内に文書にて本部に提出してください。提訴の書類は本部にあります。裁定委員で裁定し、裁定委員の決定が最終決定となります。

【地図販売】

- ・**地図販売**は、**13:00**から受付で行います。1枚につき全コントロール図500円、コース図300円です。事前申し込みの方は、その旨お伝えください。当日購入希望の方は枚数に限りがありますのでご了承ください。

【表彰】

- ・**13:00頃**から**各クラス1位**を表彰します。
- ・OA, OBの表彰はありません。