

公式掲示板 / Bulletin4_1

2024.07.20
2024年度関東学連スプリント
セレクション実行委員会

❑ 公式掲示板/Bulletin4 からの変更点

- 裁定委員について追記しました。
- 植生について追記しました。

□ 会場への経路指定

- 会場への経路を指定します。会場レイアウト図に赤で示した経路を確認してください。
- 指定経路以外からのアクセスを固く禁じます。

□ ウォームアップエリア

- ウォームアップエリアを設けます。会場レイアウト図に示した領域を確認してください。
- 指定エリア以外でのウォームアップを固く禁じます。

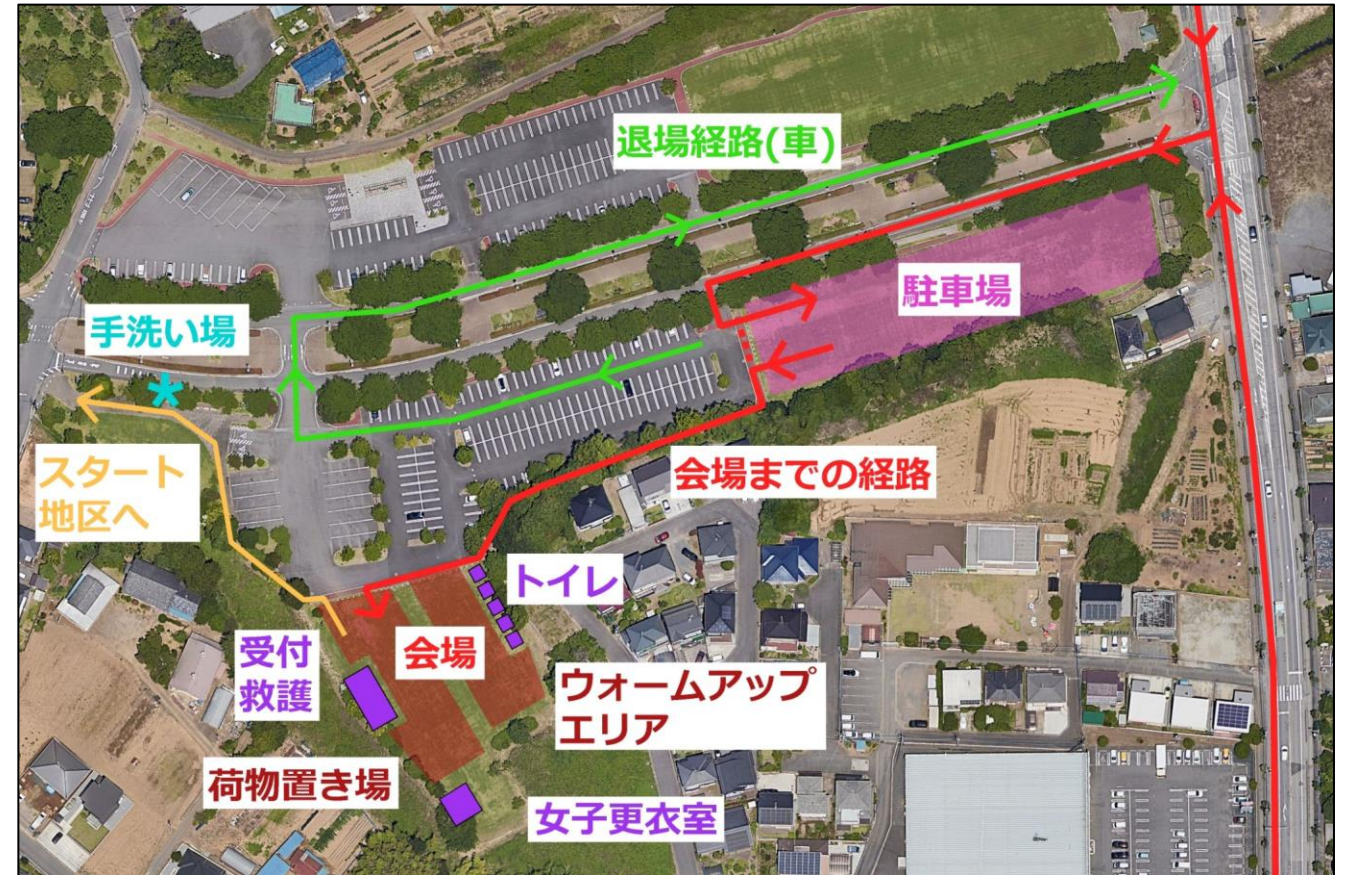


□ 会場内トイレ

- トイレの数に限りがあるため、事前に済ませてくることを推奨します。
- トイレには手洗い場がないため、トイレ横の消毒液またはレイアウト図に示す手洗い場をご利用ください。

□ 暑さ対策

- 当日はかなりの暑さが予想されます。会場に自動販売機などはないため、事前に水などを購入することを推奨します。
- 青空会場です。会場にテントなどを立てることを妨げません。



□ アナウンス

以下の方は参加費の不足または返金がございますので受付までお越しく下さい。

- 倉部 淳 (Sophia) 500円不足
- 佐藤 宏紀 (ひろぽん一門) 500円不足
- 藤澤 達也 (ES関東C) 3400円返金
- 横浜市立大学 代表者 2900円返金

敬称略

❑ 裁定委員（※7/20追記）

裁定委員は以下の3名です。

- 小林 岳人 様（ES関東C）
- 小林 祐子 様（青葉会/トータス）
- 小牧 弘季 様（アークコミュニケーションズ）

■ スタート誘導・地区

- 会場からスタート地区までは地図による誘導で徒歩5分です。
- **スタート地区の広さに限りがあります。スタート地区で大人数の滞留が生じないように、適切な時刻にスタート地区に来てください。**
- **SIカードとナンバーカード用紙を装備していない場合、原則出走できません。**やむを得ない事情がある場合は役員に申し出てください。

■ 競技規則逸脱事項

- スタートに関して、以下の競技規則逸脱事項がございます。

「日本オリエンテーリング競技規則」
19.5 スタートは、後続の競技者や他の者が、地図、コース、ルート選択あるいは最初のコントロールへの方向を見ることができないように設営しなければならない。

《規則逸脱事項》

スタート地区において、スタートを通過した競技者の進行方向を視認可能な場合があります。

両面2マップ方式

Ms、MsC、Ws、WsCクラスにおいて、地図の視認性を確保するため、「両面2マップ方式」を採用します。1枚目の最終コントロールが2枚目のスタート位置です。(下図参照)

course	0.8 km		
----- 50 m ----->△			
▷			
1	31		
2	32		
3	33		
4	34	×	○

Sample Map 1枚目/2














course	0.8 km		
▷		×	○
5	35		
6	36		
7	37		
○----- 50 m ----->⊙			

Sample Map 2枚目/2

通行禁止記号

- ISSprOM2019-2におけるいくつかの記号は、競技規則上通行禁止となっています。したがって、**これらの記号で表記された箇所を通行した場合、失格となります。**
- これらの記号で表記される特徴物の片側にコントロールが設置されている場合、**反対側から手を伸ばしてのパンチは失格となるので注意してください。**

スプリント競技における通行禁止記号

<p> 201 通行不能ながけ</p> <p> 301 通行不能の水域</p> <p> 307 通行不能の湿地</p> <p> 411 通行不能の植生</p> <p> 512.1 橋またはトンネルの入口 (下を通ることは可能)</p> <p> 515 通行不能の壁</p> <p> 518 通行不能の柵または手すり</p>	<p> 520 立入禁止区域</p> <p> 521 建物</p> <p> 529 通行不能の目立つ線状特徴物</p> <p> 708 立入禁止の境界</p> <p> 709 立入禁止区域</p> <p> 714 特設の建造物もしくは閉鎖区域</p>
--	---

2024年7月時点の競技規則に準拠

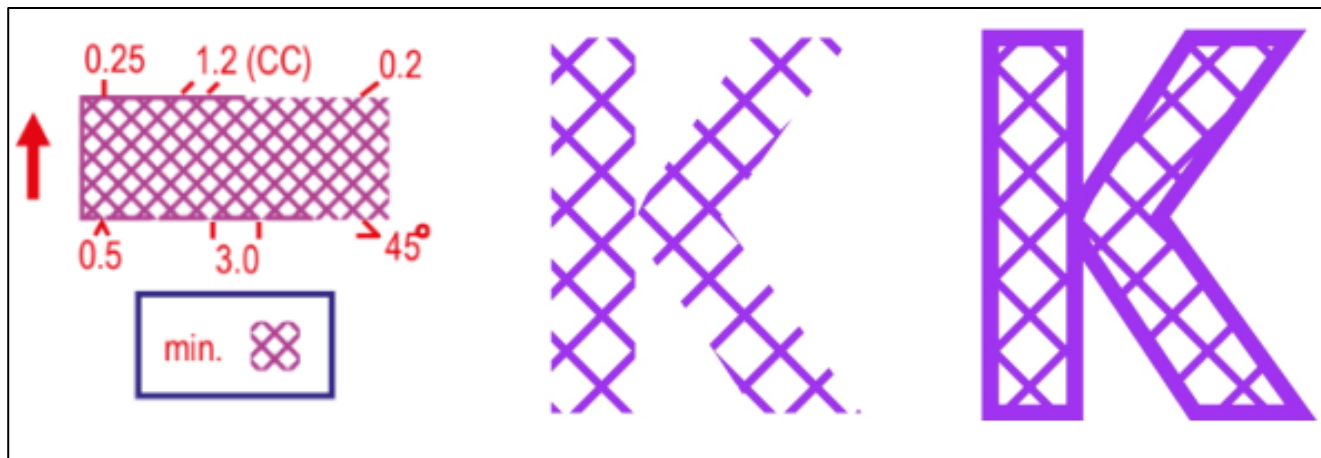
□ 通行禁止区域に関する失格基準

スプリント競技における通行禁止区域の横断、侵入があった場合
原則失格とします。

なお、誤って侵入した際や横断した際に、その地点に戻って競技を再開したことが確認できた場合は原則失格としません。

立入禁止区域①

- 危険箇所や渉外上の理由から立ち入りを禁じている箇所を地図上に「709 立入禁止区域」で表記しています。
- 現地の境界に青白テープを設置している箇所は、地図上に実線で表記しています。



立入禁止区域②

- 危険箇所や渉外上の理由から立ち入りを禁じている箇所を地図上に「520 立入禁止区域」で表記しています。
- 一部のみ青白テープによる現地表示を行っています。
- 地図：40m×40m



立入禁止区域③

- 競技性向上のためオレンジ色のネットと青白テープを使用した人工的な柵を設置しています。
- 地図上には「518 通過不能の柵または手すり」「708 立入禁止の境界」を重ねて表記しています。




□ その他の立入禁止区域

- 「411 通行不能の植生」で表記される植え込みに地図に示されていない切れ目がある場合などに、立入禁止区域であることを明確にするため、青白テープにより現地に示しています。



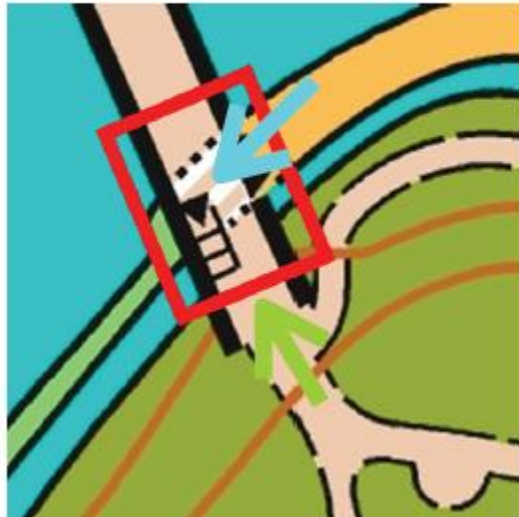
□ その他の注意事項およびテレイン内の様子①

- 下図のように、飛び越えることができる壁に青白テープを這わせている箇所があります。
- 地図上では「515 通行不能の壁」で表記されています。したがって**通行禁止**です。
- 地図：40m×40m



□ その他の注意事項およびテレイン内の様子②

- 左下図の立体構造について、現地をその右に示します。
- 地図表記の関係上、構造を省略しています。
- 地図：40m×40m



□ その他の注意事項およびテレイン内の様子③

- 下図のように、水域内の堰に青白テープを這わせている箇所があります。
- 地図上では「301 通行不能の水域」で表記されています。したがって**通行禁止**です。
- 地図：40m×40m



□ その他の注意事項およびテレイン内の様子④

- テレイン内の一部の水域において、蓮により水面が見えにくくなっています。



□ その他の注意事項およびテレイン内の様子⑤

- テレイン内の道沿いに竹が設置されている箇所があります。踏まないように注意して走行してください。

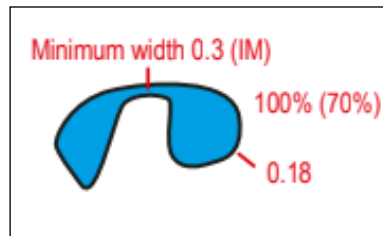


■ その他の注意事項およびトレイン内の様子⑥（7/20追記）


- テレイン内の植生について、走行可能度が実際の地図表記から変化している箇所があります。公平性において大きな影響はありません。

■ 地図記号と現地の対応表①

- 301 通行不能の水域 (通行禁止)



- 305 渡れる小さな水路


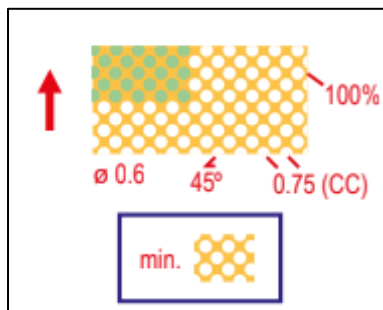


■ 地図記号と現地の対応表②

- 401 開けた土地



- 402 まばらに木の生えた開けた土地

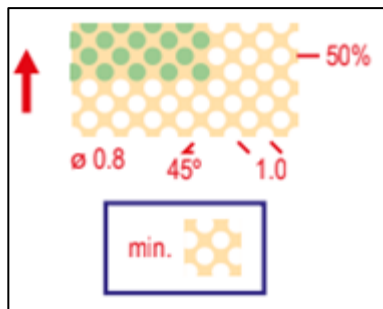


■ 地図記号と現地の対応表③

- 403 開けた荒地

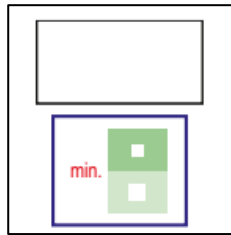


- 404 まばらに木の生えた開けた荒地

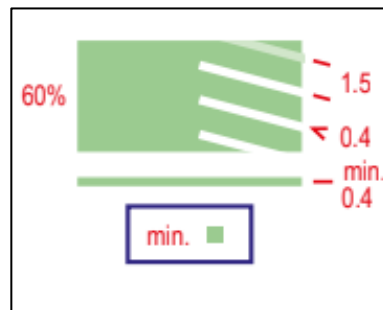


■ 地図記号と現地の対応表④

- 405 林



- 408 植生：走行困難

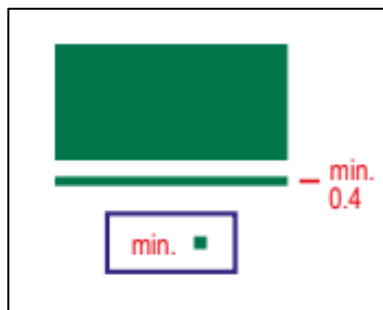


■ 地図記号と現地の対応表⑤

- 410 植生：通行困難

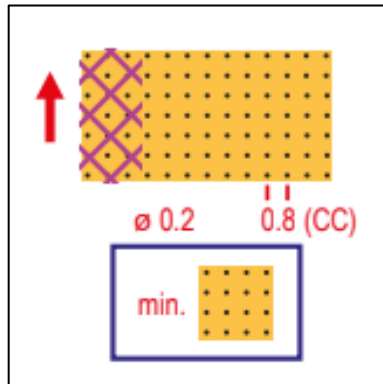


- 411 通行不能の植生 (**通行禁止**)



■ 地図記号と現地の対応表⑥

- 412 耕作地

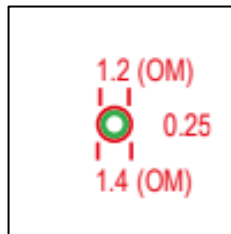


本大会において全ての耕作地は立入禁止であり、地図上では「709 立入禁止区域」を重ねて表記しています。

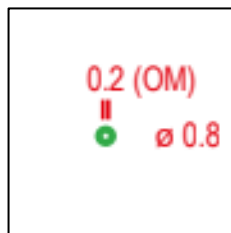


■ 地図記号と現地の対応表⑦

- 417 目立つ大きな木

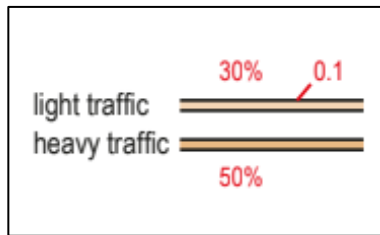


- 418 目立つ茂みまたは小さな木

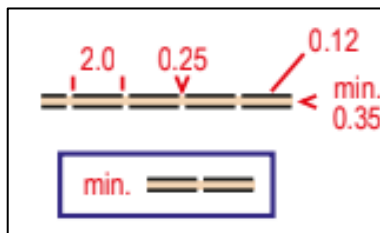


■ 地図記号と現地の対応表⑧

- 501 舗装区域

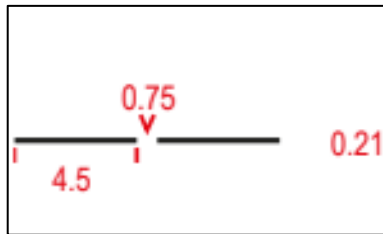


- 505 未舗装の徒歩道または踏み跡

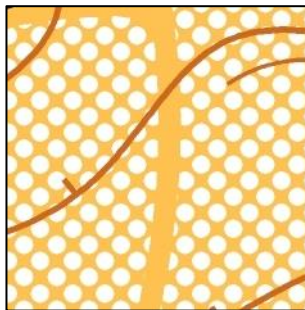


■ 地図記号と現地の対応表⑨

- 508 切り開き

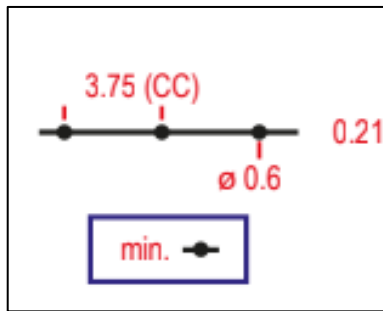


道のように開けた土地を下図のように「401 開けた土地」を用いて表記しています。(地図:40m×40m)

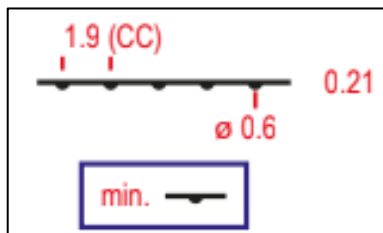


■ 地図記号と現地の対応表⑩

- 513.1 通過可能な壁

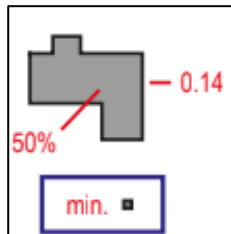


- 513.2 通過可能な擁壁

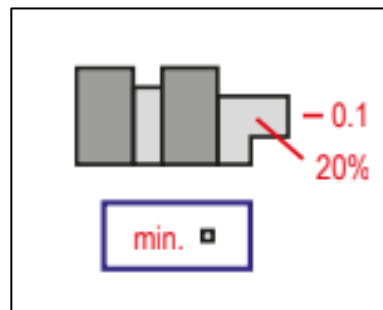


■ 地図記号と現地の対応表⑪

- 521 建物（**通行禁止**）

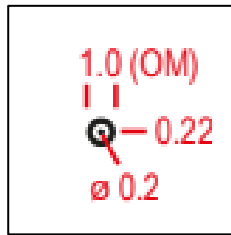


- 522 天蓋（キャノピー）



■ 地図記号と現地の対応表⑫

- 526 ケルン・記念碑・小さな記念物または境界石



- 531 遊具、公衆電話、祠、机等
公園内に元々存在しない机を設置している箇所があります。

