



WORLD
MASTERS
GAMES
2027 KANSAI
JAPAN

関西マスタースゲームズ 2024
パークツアーin 関西 2024・兵庫大会
JOA 日本ランキング対象大会



オリエンテーリング はりま 2 日間大会

プログラム



開催日： 2024年7月13日(土)・14日(日) <雨天決行・荒天中止>

会場： (1日目) 兵庫県立播磨中央公園第三駐車場広場(兵庫県加東市下滝野)
(2日目) 太田ダム公園(兵庫県神崎郡神河町南小田)

主催： 関西マスタースゲームズ 2024 実行委員会、兵庫県オリエンテーリング協会
主管： オリエンテーリング・パトロール兵庫(2日目)

後援： 兵庫県、加東市教育委員会、神河町教育委員会、(公財)兵庫県園芸・公園協会、
神戸新聞社、NHK 神戸放送局、サンテレビジョン、ラジオ関西

協力： 兵庫県立播磨中央公園、加東市観光協会、神河町観光協会、関西電力(株)

大会ウェブサイト： http://hyogo-oa.sports.coocan.jp/hyogo_oa_page.htm

ごあいさつ

実行委員長 尾上 俊雄

蒸し暑い中、オリエンテーリングはりま 2 日間大会に多数ご参加いただき、有難うございます。スタッフ一同、心より歓迎いたします。

2021 年に予定されていたワールドマスターズゲームズ関西が 2027 年に延期となり、仕切り直しとしてスタートを切りましたが、その皮切りに関西マスターズゲームズ 2024 として開催することになりました。オリエンテーリングの普及と WMG2027 関西の認知度向上、気運醸成を図るとともに、地元関係者を含めて世界マスターズオリエンテーリング選手権（WMOC）を想定した大会運営を経験することにより、2027 年の大会をスムーズに運営できるようにすることも狙いとしています。

競技面では、とくにスタート方式など、これまでとは違った運営を行うとともに、運営面でも会場での参加者対応など、試行いたします。課題が抽出できればと思いますので、忌憚のないご意見をお願いいたします。

本大会は日本オリエンテーリング協会の日本ランキング対象大会となっており、皆様の今後のご活躍の契機となれば幸甚です。

開催にあたり、地元の加東市、神河町、関西電力（株）をはじめ、播磨中央公園、地元地権者の皆様方の多大なご理解・ご協力をいただきました。関係各位に深く謝意を表します。

大会役員

実行委員長	尾上 俊雄（兵庫県オリエンテーリング協会）				
副実行委員長	石井 博昭（兵庫県オリエンテーリング協会）				
運営責任者	永田 実（兵庫県オリエンテーリング協会）DAY1				
運営責任者	片山 裕典（オリエンテーリングパトロール兵庫）DAY2				
競技責任者	橋本 裕志（兵庫県オリエンテーリング協会）				
イベントアドバイザー	愛場 庸雅（大阪府オリエンテーリング協会）				
アシスタントイベントアドバイザー	北見 巧（DAY2）				
スタッフ	石井 博昭	板谷日出男	大岩 正裕	大江 恒男	尾上 俊雄
	片山 裕典	北見 匠	高橋 大輔	田中 美雪	田中 隆次
	谷垣 宣孝	永田 実	橋本 裕志	橋本 文子	二ッ谷知士
	松本 一也	安田 太郎	吉野 信治	（以上 DAY1）	
	石井 博昭	板谷日出男	大岩 正裕	大江 恒男	尾上 俊雄
	片山 裕典	片山 雅之	小南 美好	塩平 真士	高橋 大輔
	谷垣 宣孝	永田 実	橋本 裕志	二ッ谷知士	
	安田 太郎	（以上 DAY2）			
コース設定者	（DAY1）橋本 遼祐		（DAY2）片山 裕典		
地図作成 <修正調査>	（DAY1）尾上 俊雄・橋本 裕志				
	（DAY2）橋本 裕志・片山 裕典				
<作図>	尾上 俊雄・橋本 裕志				
看護師	齊藤 博貴				

<大会中止について>

熱中症特別警戒アラートや気象警報が発令された場合など、参加者の安全が確保できないと判断される場合には大会を中止いたします。その場合の参加費の返金は致しませんのでご了承ください。ホームページにも掲載いたします。また、電話でのお問い合わせは、090-4279-0287（永田）まで。

スケジュール

DAY1 7月13日（土） 播磨中央公園 スプリントO、パークO

9:00	開 場（播磨中央公園）
9:30 - 10:30	受 付
11:00 - 11:41	スプリントO予選スタート
12:00 - 13:00	パークOスタート
13:45 - 14:41	スプリントO決勝スタート
14:15頃 -	パークO表彰式
15:30 -	スプリントO表彰式
16:30	閉 場

DAY2 7月14日（日） 太田ダム公園 ロングO

9:00	開 場（太田ダム公園）
9:30 - 11:00	受 付
11:00 - 13:00	スタート
15:10	フィニッシュ閉鎖
14:00 -	表彰式（成績確定クラスより）
16:30	閉 場

<会場～スタート地区の所要時間>

DAY1	スプリント予選	2分	（約100m）
	B,N,グループ,OA	同上	
	スプリント決勝	約15分	（約1000m）
DAY2	全クラス	10-20分	（約600m）

<フィニッシュ地区～会場の所要時間>

DAY1	スプリント予選	約8分	（約600m）
	スプリント決勝	約4分	（約300m）
	（B,N,グループ,OAのフィニッシュは会場です）		
DAY2	全クラス	10-20分	（約600m）

一般情報

【アクセス】



《DAY1 (7月13日)》

会場：兵庫県加東市 兵庫県立播磨中央公園 第3駐車場前広場

アクセス：

＜鉄道＞ JR 加古川線「滝野」下車、約 1.2km（第3駐車場）

＜高速バス＞

- ・神姫バス「三宮 BT」から西脇／山崎行き、または中国 HW バス「JR 大阪・高速BT」・「新大阪」から津山行きにて、「滝野社インター」下車、約 1.5km
- ・神姫バス：JR 三ノ宮駅から西脇行き急行バス 90 分、又は明石駅前から三木 又は 社で乗り換え、滝野町農協前下車、約 1.6km

＜自動車＞ 中国自動車道「滝野社 IC」より西へ約 1.5km、第3駐車場。駐車料無料

《DAY2 (7月14日)》

会場：兵庫県神崎郡神河町太田ダム公園

アクセス：

＜鉄道＞JR 播但線「寺前」下車、会場までシャトルバスで 40-45 分。

- ・シャトルバスは事前に予約された方のみご利用できます。
- ・シャトルバスの出発・到着時刻は、別の発行書類「シャトルバス乗車案内」をご参照ください。

<自動車>播但連絡道路「神崎南 IC」より約 20km/35 分、
あるいは「生野北 IC」より約 23km/40 分



DAY2 会場までの経路（自動車利用の場合）

競技に関する情報（2日間共通）

【競技規則】

国際オリエンテーリング連盟（IOF）が定める「フットオリエンテーリング競技規則」及び（公社）日本オリエンテーリング協会（JOA）が定める「日本オリエンテーリング競技規則」を適用します。

【競技情報】

	DAY1 7月13日(土)	DAY2 7月14日(日)
競技形式	スプリント競技	ロングディスタンス競技
コース設定者	橋本遼佑	片山裕典
競技エリア	兵庫県立播磨中央公園	神河町太田ダム公園周辺
地図	「播磨中央公園」（リメイク） （ISSprOM2019-2準拠） 縮尺 1/4,000 等高線間隔 2m	「太田ダム公園」（一部修正） （ISOM2017-2準拠） 縮尺 1/10,000、1/7,500 等高線間隔 5m
	オンデマンド印刷(ポリ袋封入)	
パンチングシステム	SPORTidentシステム（SIカード） タッチフリー（SIAC）には対応いたしません	

【SIカード使用上の注意事項】

- SIカード使用方法の説明が必要な方は、大会受付でその旨を申し出てください。大会役員が丁寧に説明をいたします。
- コントロールに到達したら、コントロール識別番号（コード）を確認し、ステーションの穴にSIカードを差し込み、光とピッ！という音でコントロールの通過を確認してください（SIカードに通過情報が記録されます）。
- 途中で誤ったコントロールの通過を記録した場合であっても、その後に正しい順番で回ったことが確認できれば、完走になります。
- SIステーションが反応しない（音や光がない）場合は、コントロールに設置されているピンパンチを用いて地図のリザーブ（R）欄にパンチしてください。
- ピンパンチによるパンチは、SIステーションが故障でない場合に使用しても通過証明にはなりません。

【トレーニングコース】

- トレーニングコースは設けません。

【代走について】

- 全クラスにおいて代理出走を認めません。

【ドーピング検査】

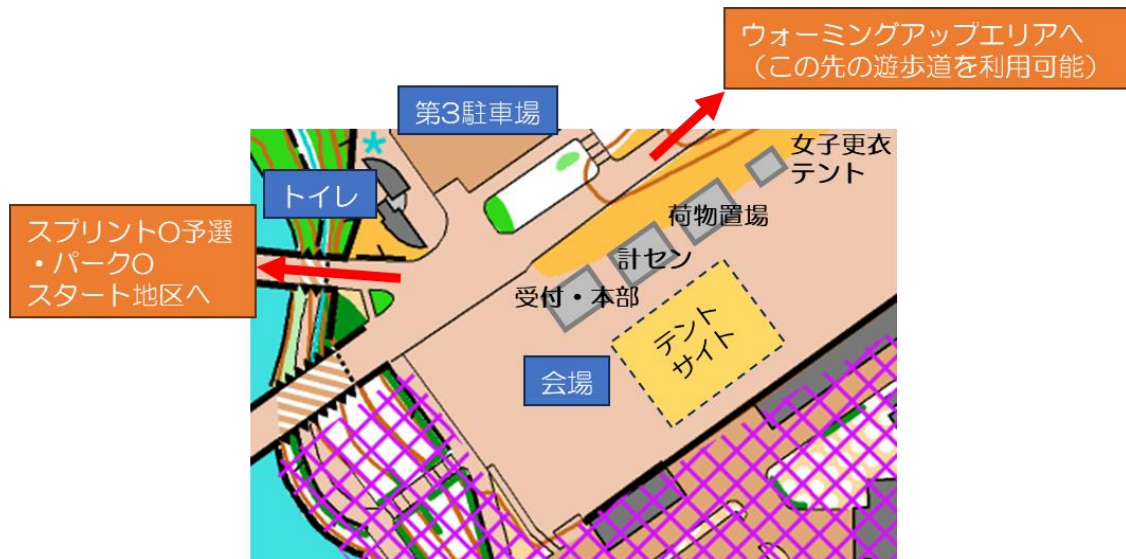
- 本大会では日本オリエンテーリング協会「アンチ・ドーピング規定」が適用されます。

【調査依頼・提訴】

- 競技運営に関する調査依頼は、本部備付けの所定の用紙に記入の上、速やかに本部・競技責任者宛に提出してください。
- 調査依頼に対する結果は、依頼者に通知もしくは公式掲示板に掲示します。
- 調査依頼の結果に対して不服であり提訴する場合には、本部備付けの所定の用紙により、通知後 15 分以内に本部または裁定委員に提出してください。
- 提訴に対する裁定委員会の判断結果は、大会の Web サイトに掲載します
- 裁定委員は、当日の公式掲示板に掲示します。

DAY1 播磨中央公園スプリントO

【会場案内】



会場レイアウト図

- 会場は播磨中央公園第3駐車場前の広場（青空会場）です。
- 会場内に建屋および日陰はありません。熱中症を予防するために各自、帽子、日傘、タープ、テントなどの用意をお願いします。特に予選終了後決勝までの時間は炎天下にいる時間が長くなりますので、テント下や車への退避などの対応をお願いします。
- 会場内にテントやタープを設営することができます。ただし地表が固いため、ペグが利用できません。運営者は荷物置き用テントを準備しますが、スペースに限りがあります。
- 女子更衣室用にテントを設置します。その他はトイレ等をご利用願います。
- トイレは、会場横にあります。またトイレ横に飲料の自動販売機があります。

【トレイン情報】

園内には森林に囲まれた丘や大小の池が散在し、芝生広場、野球場・球技場などの運動施設、サイクルランド、こどもの森や遊戯施設、四季の庭（ばら園）、桜の園など、ゾーン分けされており、多くの人に楽しまれている。予選決勝方式を採用し、瞬時の地図読みと判断で、集中力とスピードが要求されるコースに、スプリントオリエンテーリングを堪能することができるだろう。

【服装と用具】

服装については、とくに制限はありませんが、金属ピン付きシューズの使用を禁止します。

【コントロール位置説明表のサイズ】

配布用コントロール位置説明表*の最大サイズ：170mm×60mm

※位置説明表はスプリントO決勝のみ配布します。予選およびパークOでは配布しません。

【コース情報】

スプリントO 予選

クラス	コース距離	登距離	ウィニングタイム	競技時間
MA	2.2-2.3km	50m	10分	30分
M20	2.0km	48m	10分	30分
M15	1.8km	48m	10分	30分
M35	1.9km	48m	10分	30分
M50	1.7km	48m	10分	30分
M65	1.3km	32m	10分	30分
M75	1.2km	32m	10分	30分
M85	0.9km	24m	10分	30分

クラス	コース距離	登距離	ウィニングタイム	競技時間
WA	1.9km	48m	10分	30分
W20	1.7km	48m	10分	30分
W15				
W35	1.7km	48m	10分	30分
W50	1.3km	32m	10分	30分
W65	1.2km	32m	10分	30分
W75				
W85	0.8km	24m	10分	30分

スプリントO 決勝

クラス	コース距離	登距離	ウィニングタイム	競技時間
MA-A	2.8km	64m	14分	40分
MA-B	2.5km	50m	14分	40分
M20	2.4km	40m	14分	40分
M15	2.0km	28m	14分	40分
M35	2.6km	52m	14分	40分
M50-A	2.2km	48m	14分	40分
M50-B	1.9km	28m	14分	40分
M65	2.0km	30m	14分	40分
M75	2.1km	22m	14分	40分
M85	1.7km	22m	14分	40分

クラス	コース距離	登距離	ウィニングタイム	競技時間
WA-A	2.6km	52m	14分	40分
WA-B	2.3km	48m	14分	40分
W20	2.2km	32m	14分	40分
W15				
W35	2.2km	48m	14分	40分
W50	2.0km	30m	14分	40分
W65	2.1km	22m	14分	40分
W75				
W85	1.7km	22m	15分	40分













パークO

クラス	コース距離	登距離	ウィニングタイム	競技時間
OA	3.2km	64m	20分	60分
MB	2.4km	40m	20分	60分
WB	2.2km	36m	20分	60分
N	2.0km	30m	30分	60分
グループ（一般・家族）	2.0km	30m	30分	60分

- W15,W75は参加がありませんでした。

【地図表記について】

スプリント競技においては、競技規則により、下記の記号で表記された特徴物、区域への立入り、通過、横断は禁止です。

	[201] 通過不能なげ		[520] 立入禁止区域
	[301] 渡れない水域		[521] 建物
	[307] 渡れない湿地		[529] 目立つ通過不能な線状特徴物
	[411] 通過不能な植生		[708] 立入禁止区域の境界
	[515] 通過不能な壁		[709] 立入禁止区域
	[518] 通過不能な柵または手すり		[714] 特設の建造物もしくは閉鎖区域

<ISSprOM2019-2 地図記号の適用>

[311] 目立つ水系特徴物



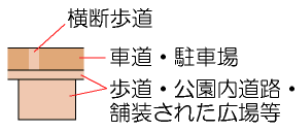
水飲み場（水道）に適用

[411] 通過不能な植生



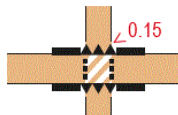
- ① つつじ、さざんかなど、整備された植込みに適用
- ② 歩道のふちの植込みに、木や植込みの切れ目がありますが、車道へは立入らないようにお願いします。

[501] 舗装区域



舗装区域は、濃い茶色と薄い茶色で表記されます。公園内の道路は 歩道と同じ表記としていますが、管理用の車が通ることがあります。ご注意ください。

[512.1] 橋またはトンネルの入り口



ISSprOM2019-2 から採用された記号です。
橋の下が通行できる部分は図のように▲で表記し、通過できない部分は[515]通過不能な壁で表記します。上下ともオリエンテーリングに通行してもよい場合は、上の記号を斜線で表記します。

<ISSprOM2019 記号の準用>

[522] キャンピー～外郭線のみ



藤棚等、大きな遊具に適用



ロングスライダ（長い滑り台）

[528] 目立つ線状特徴物



ロープ式遊具に適用

<ISSprOM2019-2 地図記号の適用>
(続き)



通過不能柵 [518] によるトンネル通路



立入禁止区域の境界 [708] による
ネットフェンス



橋 [512.1] による木道

<記載しない特徴物>

- 基準に満たない小さな特徴物
例 岩 (概ね高さ 1m 未満)、やぶ・植込み (概ね 5m² 未満) など
- 案内板、街灯、時計塔、ベンチなど
- 道路沿いの通過可能なロープ柵は記載していないものがあります。
- その他
下記の広域にわたる多数の小さなアート作品は地図には記載していません。



DAY1 競技の流れ

【公式掲示板】 大会本部横に、公式掲示板を設けます。プログラムの修正・追加情報などを随時掲示しますので、出走前に必ずご確認ください。

【受付】 9:30～10:30

<事前申込者>

- 受付前に配布物袋を並べますので、各自の責任において配布物を持って行ってください。SIカードの変更等がある場合には、お申し出ください。配布物袋は下記のものが入っています。
 - a. ナンバーカード（ゼッケン）1枚・・・予選・決勝共通
※安全ピンは各自でご用意のうえ、胸に付けてください。
なお、忘れた方のために、1組(4個)100円を受付で販売いたします。
 - b. レンタル用SIカード（レンタル申込者のみ）1個
- SIカードのレンタル料は、300円です。なおSIカード紛失時には8,000円を申し受けます。
- Nクラス及びグループ（一般、家族）クラスのスタート時刻は、当日、受付にて指定いたしますので、受付までお越しください。

<当日申込者>

- 当日申し込みは、OAクラス（競技経験者）、MB/WBクラス（中級者）、Nクラス（初心者）及びグループ（一般、家族）クラスが対象となり、パークOとして実施します。参加費はOAが2500円、MB/WBクラスが1200円（加東市在住者および高校生以下は無料）、N・グループが1000円（加東市在住者および高校生以下は無料）です。
- 参加申込用紙に必要事項を記入のうえ、受付に提出してください。その際スタート時刻とSIカードの番号を指定します。
- 個人所有のSIカードは使用できません。SIカードのレンタル料は、300円です。なおSIカード紛失時には8,000円を申し受けます。
- 受付が完了すると、参加者用配布袋をお渡しします。事前申込者と同様に、内容物を確認してください。
- コンパスの貸し出しを希望される方は受付にお申し出ください。万一、破損や紛失などがあつた場合、実費として2,000円を申し受けます。

【ウォーミングアップ】

会場レイアウトで指定したエリアで行ってください。

【スプリント〇の予選・決勝について】

本大会では、予選決勝方式を採用し、以下の基準で実施します。

- ・ エントリ数が50名以上のクラスは予選でヒートに分割する。
- ・ 予選の各クラス・ヒート（エントリ）の上位1/2の選手がA決勝、残りの選手がB決勝（同順位があれば両方A）に進出する。
- ・ エントリ数が20名未満のクラスは全員がA決勝に進出する（B決勝は設けない）。

この基準に従い、本大会ではMAクラスを2ヒートに分割し、各ヒートの上位1/2の選手がA決勝、残りの選手がB決勝に進出します。またWA及びM50においては予選ヒート分けは行いませんが、予選の結果に基づいてA決勝とB決勝に分けます。MA/WA/M50以外のクラスは全員がA決勝となります。

＜予選＞

- ・ MAクラスのヒート分けについて

スタートレーンとヒート分けは関係がなく、選手がどのヒートを走るかスタートするまで知ることができません。スタートレーン（L1、L2）はナンバーカードに記載します。

＜決勝（全クラス共通）＞

- ・ 予選の成績の下位の選手から順にスタートします。
- ・ 予選失格者は、決勝を走ることができますが、正式結果にはなりません。
- ・ 決勝のスタートリストは予選成績が確定したクラスから発表し、遅くとも13時までに発表します。

＜スプリント〇 決勝スタート時間帯＞

クラス	スタート時間帯	クラス	スタート時間帯
MA-FA	14:00-14:41	WA-FA	14:22-14:36
MA-FB	14:00-14:41	WA-FB	13:46-13:59
M35-FA	13:59-14:09	W35-FA	13:57-13:58
M50-FA	14:10-14:21	W50-FA	14:29-14:32
M50-FB	13:48-13:58	W65-FA	14:04-14:05
M65-FA	14:19-14:27	W85-FA	13:57
M75-FA	13:59-14:02	W20-FA	14:06-14:09
M85-FA	13:51-13:55		
M15-FA	13:50-13:58		

注) 上記の時間帯は、予選の結果次第で1～2分前後することがあります。

【スプリント 〇 予選およびパーク 〇 スタート地区】

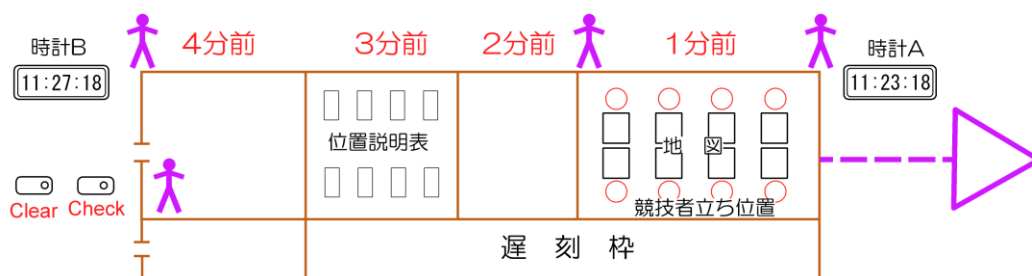
- スタート地区は会場付近です（約 100m、約 2 分）。
- 会場から見えるところにあるため、スタート地区までのテープ誘導はありません。

【スプリント 〇 決勝 スタート地区】

- 決勝スタート地区まで約 1000m、所要時間は約 15 分です。
- 予選終了後に配布する誘導用地図を利用して各自で決勝スタート地区へお越しください。決勝スタート地区までのテープ誘導はありません。
- 決勝スタート地区に給水所を設けます。

<スタート方法>

- スタート方法は WMOC マニュアルに準じて実施します。
- 原則として、スタートでの呼び出しは行いません。スタート枠入口の時計は、スタート時刻を表示します。
- SI カードのない方や、ナンバーカードを付け忘れた方は、出走を認めません。
- スタート枠は、4 分前からの 4 枠となります。
- スタート枠前時計 B は現在時刻でなく、スタート時刻を表示します。
- スタート枠に入る前に、必ず SI カードをクリアステーションでクリア、チェックステーションでチェックしてください（順序を間違えないように）。



[4 分前]

- スタート枠に入って下さい。その際、役員の確認を受けるとともに、チェックステーションで SI カードのチェックをしてください。確認できなかった方は、役員に申し出てください。役員が再度チェックし、故障の場合には予備の SI カードをお渡しします。その際、マイ SI カードの方は、レンタル料 300 円を、フィニッシュ後にお支払ください。

[3 分前]

- 1 つ前の枠に進み、各自で自分のクラスの配布用コントロール位置説明表をお取りください。正しい位置説明表を取るのは競技者の責任です。

スプリントO予選の全クラス、パークOのOAクラス、Bクラス、Nクラスおよびグループの部については、コントロール位置説明表の配布は行いません。コントロール位置説明表は地図に記載されています。

[2分前]

- 1つ前の枠にお進みください。

[1分前]

- 1つ前の枠に進み、自分のクラスの地図の入った箱の前でスタートの合図までお待ちください。その位置がスタート位置となります。（注意）地図は取らないでください。
- スタート時刻のチャイムと同時に、地図を取り、競技を開始してください。

<遅刻>

- 遅刻者は、スタート枠入口の役員による確認を受けた後、スタート遅刻者枠に向かい、スタート役員にその旨を伝えてください。スタート役員の指示に従い、遅刻者枠からスタートしてください。
- なお、遅刻の原因が主催者の責任である場合を除き、遅刻者の所要時間は指定された正規のスタート時刻から計算します。

<スタートフラッグ>

- スタート枠からスタートフラッグまでは、赤白の誘導テープをたどってください。スタートフラッグの位置が、地図上の△の中心です。

【競技中の注意事項】

- 公園内には小さなお子さん連れや犬の散歩などの一般来園者が多数おられます。一般来園者の近くを走行しないよう、また来園者の通行を妨げない様に注意ください。
- 地図上で示されている立入禁止区域には決して入ることのないよう、ご注意ください。立入禁止区域に入った場合には、失格となります。
- スプリントOでは、競技性を高めるために、オリエンテーリング競技者のみ通行禁止としている箇所があります。通行禁止箇所は地図上に表記し、現地には一般の通行者の邪魔にならないように地面の上に青黄テープで表示しています。また大会役員が監視しており、指示する場合があります。
- 駐車場入り口や道路横断箇所などに大会役員を配置しています。役員の指示に従って、横断・通行ください。
- けが人を発見した場合には、速やかに場所・状況などを大会役員にお知らせください。けが人の救助は、競技よりも優先してください。
- SIカードを紛失した場合には、失格となります。
- コース内に給水所は設けていません。
- コース内に救護所は設けていません。緊急時は本部または大会役員までご連絡願います。救急箱は本部にあります。また本部に看護師を配置しています。

【フィニッシュ】

- 予選決勝とも最終コントロールからフィニッシュまで、テープ誘導はありません。

- フィニッシュ方法は、パンチングフィニッシュ（SIカードをフィニッシュステーションに差し込み光と音を確認する）で、競技終了となります。
- フィニッシュ地区で給水は行いません。
- フィニッシュ後、地図は回収しません。未出走の方に見せたり、情報を与えないようにしてください。
- その後、すみやかにSIカード読取り所（会場内の計算センター）にてSIカードの読み取りを行ってください。レンタルSIは決勝フィニッシュ後に計算センターで回収します。
- 予選フィニッシュから会場まで約8分、決勝フィニッシュから会場まで約4分です。いずれも黄色テープ誘導があります。

【成績速報等】

- 成績速報は、Lap Center (<http://mulka2.com/lapcenter/>) に掲載します。

【地図販売】 15:00～

- 本大会の地図を販売します。購入を希望される方は、大会本部にてお求め下さい（全コントロール図 500 円、コース図 300 円）。なお、販売枚数には限りがございますので、ご承知おきください。
- 欠席者の地図の郵送は行いません。

【表彰式】

<パーク O の部> 14:15 頃～

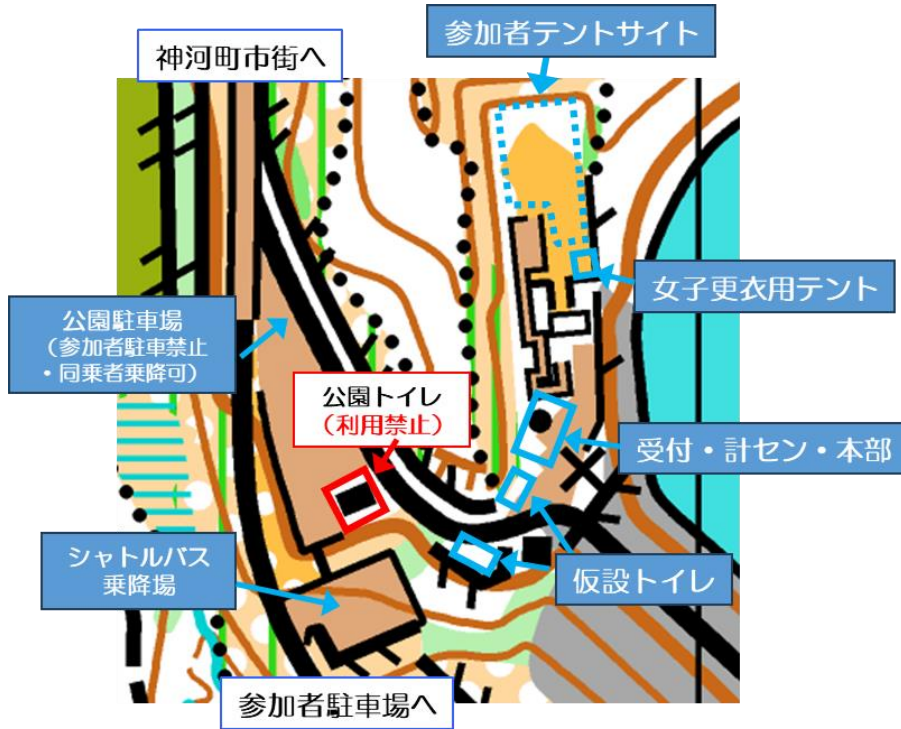
- OA 以外の各クラスで表彰します。
- 個人クラス（MB、WB、N）で 35 歳以上の方を対象に関西マスターズゲームズの表彰があります。

<スプリントの部> 15:30～

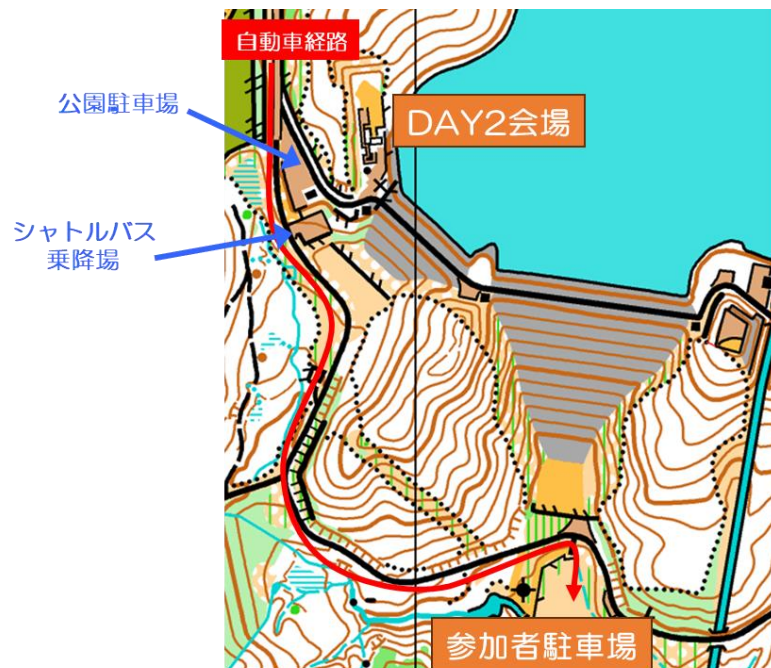
- 各クラス上位 3 名を表彰します。但し、申込者数が 3 人以内の場合 1 位のみとします。M/W35、M/W50、M/W65、M/W75、M/W85 クラスを対象に、関西マスターズゲームズの表彰があります。

DAY2 太田ダム公園 ロングO

【会場案内】



会場レイアウト図



参加者駐車場への経路

- ・ 会場は太田ダム公園（青空会場）です。
- ・ 会場内にテントを設営することができます。会場内に女子更衣室用テントを設置します。
- ・ 会場内に老朽化した施設があり、立入禁止としています。ご注意ください。

<駐車について>

- ・ 大会参加者は公園駐車場に駐車することはできません。上記案内図に示した参加者駐車場に駐車してください。参加者駐車場では大会役員の指示に従い、奥の方から詰めて駐車してください。なお、同乗者は公園内駐車場で乗降することができます
- ・ 参加者駐車場から会場まで距離 700m、登距離 55m です。運転者は参加者駐車場から会場まで徒歩でお越しください。

<トイレ・水道について>

- ・ 公園には水道がありません。飲料水は十分に事前準備ください。
- ・ 太田ダム公園トイレは利用することができません。また公園トイレ内の水道も利用することができません。会場内に設置した**仮設トイレ**を利用してください。仮設トイレは男子用4台（大3、小1）、女子用3台を準備しますが、混み合う可能性がありますので、できるだけ事前に済ませておいてください。仮設トイレにタンク式手洗いを設置します、水量に限りがありますので、節水にご協力ください。なお、仮設トイレ手洗いで**競技終了後に身体や足などを洗うことはご遠慮ください。**各自でウェットタオルの準備など、ご協力をお願いします。

<飲食物について>

- ・ 会場周辺には自動販売機や店舗はありません。また会場で飲食物などの販売は行いません。各自で事前に飲み物・昼食などを準備ください。会場最寄りのコンビニエンスストアは、長谷駅前のヤマザキYショップ（営業予定時間 10時～17時）となります。
- ・ 寺前駅近くには、寺前楽座“まちの灯り”（スーパーマーケット、9時～19時）があります。

<通信環境について>

- ・ 太田ダム公園周辺は携帯電話のサービスエリア圏外です。またテレイン内の多くの範囲で携帯電話が利用できませんのでご注意ください。緊急連絡が必要な場合は大会役員にご相談ください。

【服装と用具】

- ・ 長袖、長ズボンの着用を推奨します。シューズの制限はありません。
- ・ マダニの生息が確認されています。防虫スプレーの使用をお勧めします。また競技後、身体にマダニが付着していないことを確認してください。

【コントロール位置説明表のサイズ】

配布用コントロール位置説明表の最大サイズ：180mm×60mm

【コース情報】

クラス	コース距離	登距離	地図縮尺	ウィニングタイム	競技時間
M21A*	7.7km	425m	1/10,000	70分	140分
M21AS	4.5km	270m	1/10,000	50分	100分
M35A*	6.2km	330m	1/10,000	60分	120分
M50A	4.6km	260m	1/7,500	50分	100分
M65A	3.7km	205m	1/7,500	50分	100分
M75A	2.9km	125m	1/7,500	50分	100分
M85A	2.3km	90m	1/7,500	50分	100分
M20A	4.5km	270m	1/10,000	50分	100分
M18A	3.3km	185m	1/7,500	50分	100分
M15A	2.3km	100m	1/7,500	40分	80分
MBL	2.3km	80m	1/7,500	40分	80分
MBS	1.8km	65m	1/7,500	30分	60分

クラス	コース距離	登距離	地図縮尺	ウィニングタイム	競技時間
W21A*	6.2km	330m	1/10,000	70分	140分
W21AS	3.7km	205m	1/10,000	50分	100分
W35A	4.6km	260m	1/10,000	60分	120分
W50A	3.7km	205m	1/7,500	50分	100分
W65A	2.9km	125m	1/7,500	50分	100分
W20A	3.7km	205m	1/10,000	50分	100分
WBL	2.3km	80m	1/7,500	50分	100分
WBS	1.8km	65m	1/7,500	40分	80分

クラス	コース距離	登距離	地図縮尺	ウィニングタイム	競技時間
OA	5.0km	245m	1/7,500	50分	100分
N	1.5km	45m	1/7,500	30分	60分
グループ (一般・ 家族)	1.5km	45m	1/7,500	30分	60分

・M10,W10,M12,W12,W15A,W18A,W75A,W85A は参加がありませんでした。

※M21A、W21A および M35A は、2マップ（フリップ式）です。

地図の両面に前半と後半がそれぞれ印刷されています

DAY2 競技の流れ

【公式掲示板】

大会本部横に、公式掲示板を設けます。プログラムの修正・追加情報などを随時掲示しますので、出走前に必ずご確認ください。

【受付】 9:30～11:00

<事前申込者>

- 受付前に配布物袋を並べますので、各自の責任において配布物を持って行ってください。SIカードの変更等がある場合には、お申し出ください。配布物袋は下記のものが入っています。
 - b. ナンバーカード（ゼッケン）1枚
※ 安全ピンは各自でご用意のうえ、胸に付けてください。
なお、忘れた方のために、1組(4個)100円を受付で販売いたします。
 - b. レンタル用SIカード（レンタル申込者のみ）1個

- SIカードのレンタル料は、300円です。なおSIカード紛失時には8,000円を申し受けます。
- Nクラス及びグループ（一般、家族）クラスのスタート時刻は、当日、受付にて指定いたしますので、受付までお越しください。

<当日申込者>

- 当日申し込みは、OAクラス（競技経験者）、MBL/MBS/WBL/WBSクラス（中級者）、Nクラス（初心者）及びグループ（一般、家族）クラスが対象となります。参加費はOAが4000円、MBL/MBS/WBL/WBSクラスが1500円（神河町在住者および高校生以下は無料）、N・グループが1000円（神河町在住者および高校生以下は無料）です。
- 参加申込用紙に必要事項を記入のうえ、受付に提出してください。その際スタート時刻とSIカードの番号を指定します。
- 個人所有のSIカードは使用できません。SIカードのレンタル料は、300円です。なおSIカード紛失時には8,000円を申し受けます。
- 受付が完了すると、参加者用配布袋をお渡しします。事前申込者と同様に、内容物を確認してください。
- コンパスの貸し出しを希望される方は受付にお申し出ください。万一、破損や紛失などがあつた場合、実費として2,000円を申し受けます。

【ウォーミングアップ】

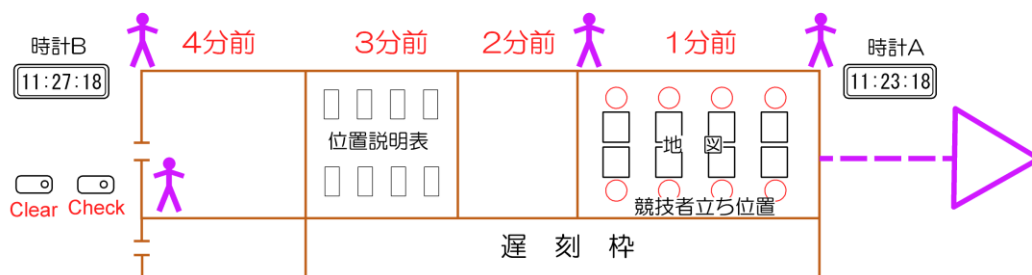
特定のウォーミングアップエリアはとくに設けておりません。会場付近及びスタートへの道路上で、適宜行ってください。

【スタート】 11:00～13:00（予定）

- 会場からスタート地区まで青色誘導テープに沿って約 **600m**（10-20分）です。余裕をもってお越しください。
- スタート地区に給水所を設けます。

＜スタート方法＞

- スタート方法は WMOC マニュアルに準じて実施します。
- 原則として、スタートでの呼び出しは行いません。スタート枠入口の時計は、スタート時刻を表示します。
- SIカードのない方や、ナンバーカードを付け忘れた方は、出走を認めません。
- スタート枠は、4分前からの4枠となります。
- スタート枠前の時計 B は現在時刻でなく、スタート時刻を表示します。
- スタート枠に入る前に、必ず SI カードをクリアステーションでクリア、チェックステーションでチェックしてください（順序を間違えないように）。



[4分前]

- スタート枠に入って下さい。その際、役員の確認を受けるとともに、チェックステーションで SI カードのチェックをしてください。確認できなかった方は、役員に申し出てください。役員が再度チェックし、故障の場合には予備の SI カードをお渡しします。その際、マイ SI カードの方は、レンタル料 300 円を、フィニッシュ後にお支払ください。

[3分前]

- 1つ前の枠に進み、各自で自分のクラスの配布用コントロール位置説明表をお取りください。正しい位置説明表を取るのは競技者の責任です。Bクラス、Nクラスおよびグループの部については、コントロール位置説明表の配布は行いません。コントロール位置説明表は地図に記載されています。

[2分前]

- 1つ前の枠にお進みください。

[1分前]

- 1つ前の枠に進み、自分のクラスの地図の入った箱の前でスタートの合図までお待ちください。その位置がスタート位置となります。（注意）地図は取らないでください。

- ・ スタート時刻のチャイムと同時に、地図を取り、競技を開始してください。

<遅刻>

- ・ 遅刻者は、スタート枠入口の役員による確認を受けた後、スタート遅刻者枠に向かい、スタート役員にその旨を伝えてください。スタート役員の指示に従い、遅刻者枠からスタートしてください。
- ・ なお、遅刻の原因が主催者の責任である場合を除き、遅刻者の所要時間は指定された正規のスタート時刻から計算します。

<スタートフラッグ>

- ・ スタート枠からスタートフラッグまでは、赤白の誘導テープをたどってください。スタートフラッグの位置が、地図上の△の中心です。

【競技中の注意事項】

- ・ 地図上で示されている立入禁止区域には決して入ることのないよう、ご注意ください。立入禁止区域に入った場合には、失格となります。
- ・ **道路を横断・走行する箇所があります。**車の通行に十分に注意して行動してください。
- ・ けが人を発見した場合には、速やかに場所・状況などを大会役員にお知らせください。けが人の救助は、競技よりも優先してください。
- ・ SIカードを紛失した場合には、失格となります。
- ・ コース内にセルフサービス形式の給水所を設けています。2ℓペットボトルと紙コップを配置していますので、各自で給水してください。
- ・ コース内に救護所は設けていません。緊急時は本部または役員までご連絡願います。救急箱は本部にあります。また本部に看護師を配置しています。

【フィニッシュ】 ～15:10

- ・ 最終コントロールからフィニッシュまで、赤白の誘導テープをたどってください。
- ・ フィニッシュ方法は、パンチングフィニッシュ（SIカードをフィニッシュステーションに差し込み光と音を確認する）で、競技終了となります。
- ・ フィニッシュにて水（500 mlペットボトル）を配布します。
- ・ フィニッシュ後、地図は回収しません。未出走の方に見せたり、情報を与えないようにしてください。
- ・ フィニッシュ地区から会場まで約 600mです。
- ・ フィニッシュ後、すみやかにSIカード読取り所（会場内の計算センター）にてSIカードの読み取りを行ってください。ここでレンタルSIカードを回収します。
- ・ **フィニッシュ閉鎖時間は、15:10**です。コントロール撤収を開始しますので、競技が終了しなかった場合でも、必ず15:10までにフィニッシュを通過してください。フィニッシュ閉鎖時刻になっても、フィニッシュの通過が確認できない場合には、未帰還者として捜索いたします。競技時間はクラスによって異なりますが、**競技時間を超過した場合は失格**となります。

【成績速報等】

- 成績速報は、会場テント内にてモニタにより発表します。なお、当日中に Lap Center (<http://mulka2.com/lapcenter/>) に掲載予定です。

【地図販売】 13:00～

- 本大会の地図を販売します。購入を希望される方は、大会本部にてお求め下さい（全コントロール図 500 円、コース図 300 円）。なお、販売枚数には限りがございますので、ご承知おきください。
- 欠席者の地図の郵送は行いません。

【表彰式】 14:30～ （成績が確定したクラスから）

- 各クラス上位 3 名を表彰します。但し、申込者数が 3 人以内の場合 1 位のみとします。
- M/W35A、M/W50A、M/W65A、M/W75A、M/W85A クラス及び、35 歳以上の B、N クラスの方を対象に、関西マスタースゲームズの表彰があります。

【テレイン情報】

WMG2021 のロング決勝のテレインに隣接する地域で、標高 700～900mです。いくつかの山塊からなる地形です。走行可能度は概して良好ですが、馬酔木の群生や伐採された樹木が視認や直進走行を妨げることがあります。林業用の小道も随所に見られる。

コースは、短めのロングディスタンスであるが、ロングレックを含むルート選択、体力と持久力など、総合力を問うものとなる。

走行可能度比率 A:70%、B:15%、C:10%、D:5%



・馬酔木の群生が随所に見られます。コントロールに使う場合の位置説明は、ヤブ（位置説明記号 4.5）で記載しています。



・テレイン内に幅80cm 程度の（飛び越えられる）水路が人工的に作られている場合があります。特に、オープンや盛土部の周辺によく見られます。ススキが茂っていると見えにくい場合がありますので、転落にご注意ください。

留意事項（2日間共通）

- 大会中の写真、映像、記事、記録などの肖像権・掲載権はすべて主催者に属します。大会の映像・写真・記事・記録等において氏名・年齢・性別・記録・肖像等の個人情報が新聞・テレビ・雑誌・インターネット・パンフレット等に報道・掲載・利用される場合があります。また、その掲載権・使用権は主催者に属します。
- アウトドアで行うスポーツであるため、そのリスクを十分ご理解の上お申し込みください。
- 参加者が自分自身または第三者へ与えた事故、損傷、損害について、主催者は一切責任を負いません。主催者は傷害保険に加入しますが、補償額には限度があります。各自で体調管理に責任を持って参加してください。健康保険証の持参をお勧めします。
- 未成年者は保護者の同意を得て参加してください。
- 主催者は大会中の紛失、盗難、事故などについて一切の責任を負いません。貴重品の管理は各自でお願いします。荷物預かりの予定はありません。
- 自分で出したごみは必ずお持ち帰りください。
- 熱中症特別警戒アラートや気象警報が発令された場合など、参加者の安全が確保できないと判断される場合には大会を中止いたします。その場合の参加費の返金は致しませんのでご了承ください。