

秋田オリエンテーリング大会2024

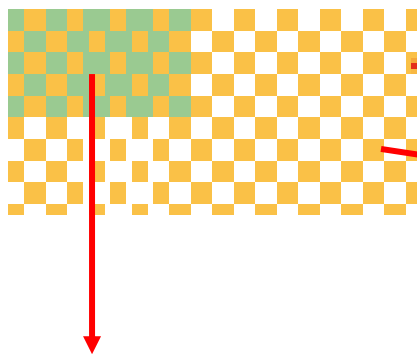
公式掲示板

対象：Day1 2024/5/3（金・祝）スプリント

2024/4/23（火）発行

地図記号と現地の対応①

401 まばらに木の生えた開けた土地



緑ドットバージョンも部分的に使用しています。
果樹園ではありません。

地図記号と現地の対応②

530 目立つ人工特徴物 ○

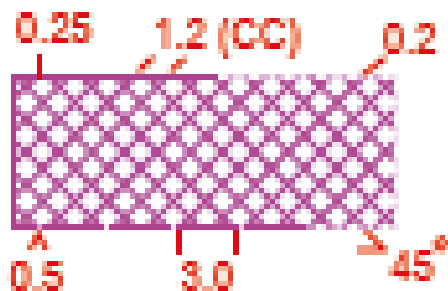


立ち入り禁止区域①

涉外上の理由により、「709 立ち入り禁止区域」で網掛けしています。
競技中は立ち入らないで下さい。


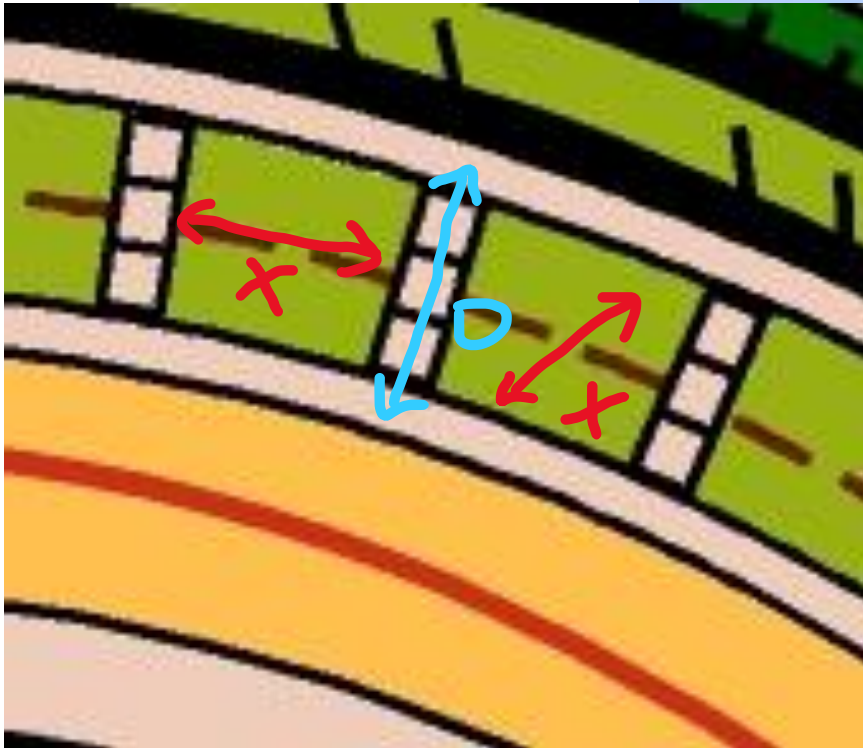
駐車場など目立つ場所や境界が明瞭な場合、またはルートチョイスに影響が及ばない場所は現地に施しはありません。

監視員が近くにいる場合があります。



立ち入り禁止区域②

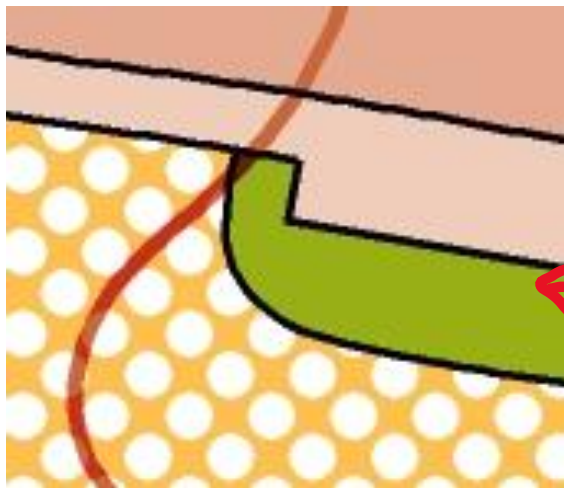
陸上競技場のスタンド（座席部）は立ち入り禁止です。



立ち入り禁止区域③

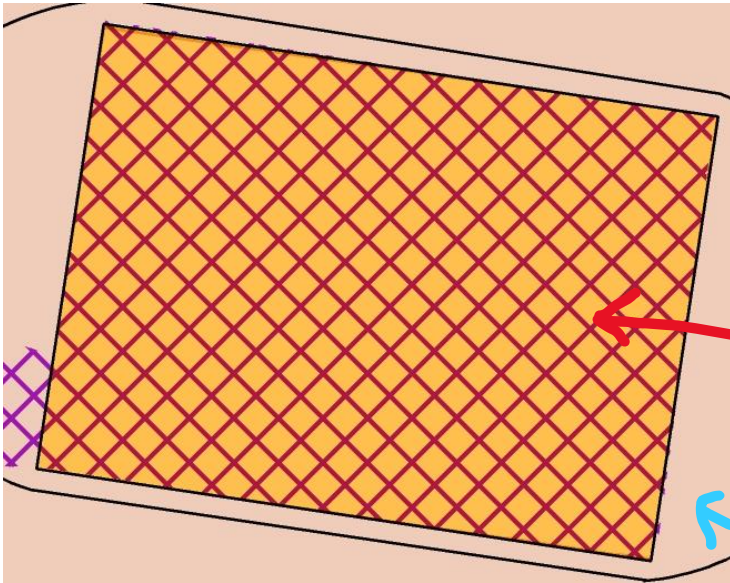
地図上でオリーブ色で表記されているところは全て立ち入り禁止です。

例) 低い笹



立ち入り禁止区域④

芝生のグラウンドは立ち入り禁止です。


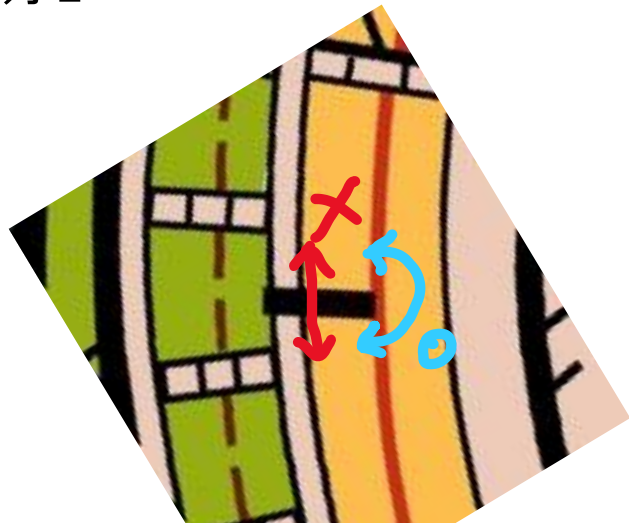


立ち入り禁止区域⑤

青テープは全て立ち入り禁止、横断禁止です。

ただし全ての立ち入り禁止場所に青テープがついているわけではありません。

例 1



515 通行不能の壁 Impassable wall (線)

通過不能または横断不能の壁または擁壁は、囲いまたは堅固な障壁の機能を果たす壁である。この特徴物は横断してはならない。非常に広い通行不能の壁は、平面形状で描かれなければならない。記号建物(521)を用いて表現されなければならない。

min. 0.4

↑判読性向上のため、こちらの記号を使用している場合があります

立ち入り禁止区域⑥

青テープは全て立ち入り禁止、横断禁止です。

ただし全ての立ち入り禁止場所に青テープがついているわけではありません。

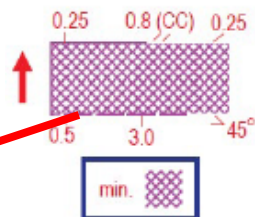
例2



↑ 青テープで立ち入り禁止を明瞭にしています。

立ち入り禁止区域⑦

以下のような表記で立ち入りにした箇所があります。



709 立入禁止区域 Out-of-bounds area (面)

立入禁止区域。自然な境界線がない場合、以下のように表記する：
実線は、その境界がテレイン上で連続的に表示されている（テープなど）ことを示す。

破線は、テレイン上で断続的に表示されていることを示す。
線がない場合、テレイン上で何も表記がないことを示す。

立入禁止区域には入ってはならない。

最小幅: 2 mm.

最小面積: 4 mm² (実寸 64 m²). 色: パープル (over black).



708 立入禁止の境界 Out-of-bounds boundary(線)

立ち入り禁止区域の境界は横断してはならない。この記号はコース設定のため、一時的に横断禁止とする境界に用いる。

地図記号に関する注意事項①

- ・ベンチ、街灯、看板は地図に表記されていません。

地図記号に関する注意事項②

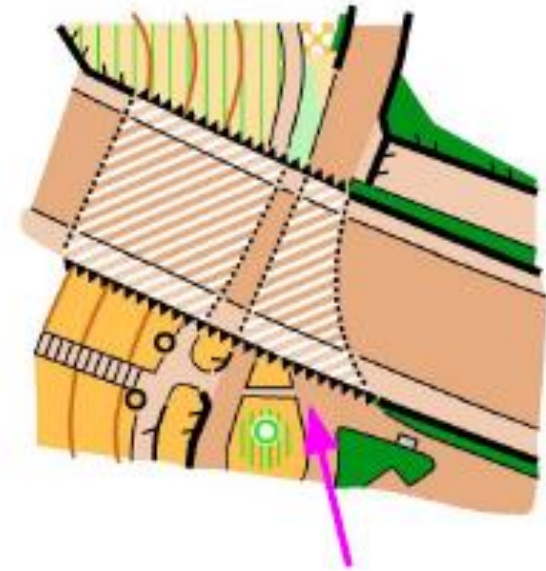
ISSprOM2019-2にて追加された「521.1 橋またはトンネルの入り口」が競技エリアに存在します。

黒の△はかつて「512.1 橋」で表記されていた重層構造の下層の入り口を示しています。

白の斜線のシマシマ部分は下層を通行可能です。

右の写真は地図の矢印方向から撮影されたものです。

(右の写真と地図は本大会の競技エリアではありません)



競技に関する注意事項①

・大会当日は他施設でイベントが開催されています。トラブル回避のため以下を遵守してください。

・一般の方とすれ違う、追い越す際はスピードを落とし、離れて通行する
できれば一声かける

・犬の散歩、お子さま連れの場合はさらに離れて通行する

・とにかく驚かせない、危険だと認識されないような行動をとってください。