

ISOMビンゴゲーム ルール説明

1.数字一覧表を見ながらビンゴカードを埋めましょう。

左から縦1列目は101～115

2列目は201～215

3列目は301～313,701,707

4列目は401～417

5列目は501～515 を記入してください。

2.役員がISOMの記号(例:岩崖、渡れない水域、軽車道など)を叫びます。対応する番号の穴をあけてください。役員は記号の番号は教えません。

一般クラス

記号を言われたあと、対応する番号をスマホ等で検索可とします。



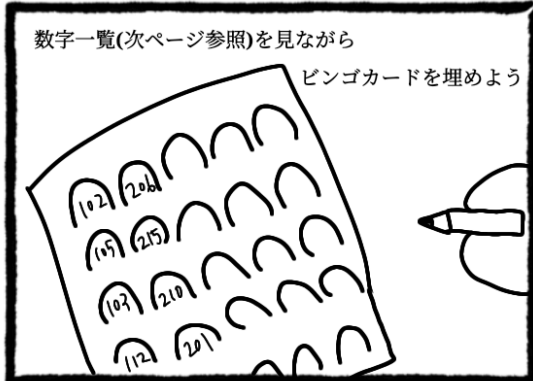
エリートクラス

記号を言われたあと、対応する番号をスマホ等で検索するのを禁止します。ビンゴカードに数字を書く段階で記号と番号を暗記しましょう。




越王会は当然エリートクラスですよ、ええ







































3.タテ・ヨコ・ナナメ1列でも揃ったら「BINGO！」と叫び、役員からペナチェックを受けましょう。BINGOの方は先着順に景品をゲットできます。

ISOMビンゴ-一般クラス-



ISOMビンゴ-エリートクラス-



	101 等高線
	102 計曲線
	103 補助曲線
	104 土がけ
	105 土塁
	106 汚れた土塁
	107 亀裂
	108 小さな亀裂
	109 小さなこぶ
	110 小さく細長いこぶ
	111 Small depression (点)
	112 穴 Pit (点)
	113 凹凸地 Broken ground (面)
	114 走りにくい凹凸地 Very broken ground (面)
	115 目立つ地形上の特徴物 Prominent landform feature (点)
	201 通行不能ながけ Impassable cliff (線)
	202 岩がけCliff (線)
	203 岩穴・横穴 Rocky pit or cave (点)
	204 岩 Boulder (点)
	205 大きな岩 Large boulder (点)
	206 巨大な岩・ロックピラー Gigantic boulder or rock pillar (面)
	207 岩石群 Boulder cluster (点)
	208 岩石地 Boulder field (面)
	209 密な岩石地 Dense boulder field (面)
	210 れき地(速度低下) Stony ground, slow running (面)
	211 れき地(走行困難) Stony ground, walk (面)
	212 れき地(通行困難) Stony ground, fight (面)
	213 砂地 Sandy ground (面)
	214 露岩 Bare rock (面)
	215 トレンチ Trench (線)
	301 渡れない水域 Uncrossable body of water (面)
	302 浅い水域 Shallow body of water (面)
	303 小さな池 Waterhole (点)
	304 渡れる水路 Crossable watercourse (線)
	305 渡れる小さな水路 Small crossable watercourse (線)
	306 細いもしくは季節的水路 Minor/seasonal water channel (線)
	307 渡れない湿地 Uncrossable marsh (面)
	308 湿地 Marsh (面)

	309 細い湿地 Narrow marsh (線)
	310 不明瞭な湿地 Indistinct marsh (面)
	311 井戸、噴水、水槽 Well, fountain or water tank (点)
	312 湧水点 Spring (点)
	313 目立つ水系の特徴物 Prominent water feature (点)
	701 スタート Start (点)
	707 誘導区間 Marked route (線)
	401 開けた土地 Open land (面)
	402 まばらに木の生えた開けた土地(面)
	403 開けた荒地 Rough open land (面)
	404 まばらに木の生えた開けた荒地 (面)
	405 森 Forest (面)
	406 植生 (速度低下) (面)
	407 植生 (速度低下、見通し良好) (面)
	408 植生 (走行困難) Vegetation: walk (面)
	409 植生 (走行困難、見通し良好) (面)
	410 植生 (通行困難) Vegetation: fight (面)
	412 耕作地 Cultivated land (面)
	413 果樹園 Orchard (面)
	414 ブドウ園またはそれに類似するもの Vineyard or similar (面)
	416 明瞭な植生界 Distinct vegetation boundary (線)
	417 目立つ大きな木 Prominent large tree (点)
	501 舗装区域 Paved area (面)
	502 広い道路 Wide road (線)
	503 道路 Road (線)
	504 軽車道 Vehicle track (線)
	505 徒歩道 Footpath (線)
	506 小径 Small footpath (線)
	507 不明瞭な小径 Less distinct small footpath (線)
	508 狭い切り開きまたは地表に残る線状の痕跡 (線)
	509 線路 Railway (線)
	510 送電線、空中ケーブルスキーリフト (線)
	511 送電線幹線 Major power line (L, P)
	512 橋/トンネル Bridge / tunnel (L, P)
	513 壁 Wall (線)
	514 崩れた壁 Ruined wall (線)
	515 通行不能の壁 Impassable wall (線)