

第27回千葉大大会

公式揭示板



配布物について

受付前にて、配布物の入った袋を各自お取り下さい。

【配布物】

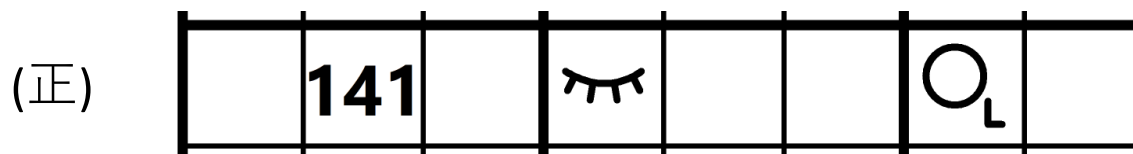
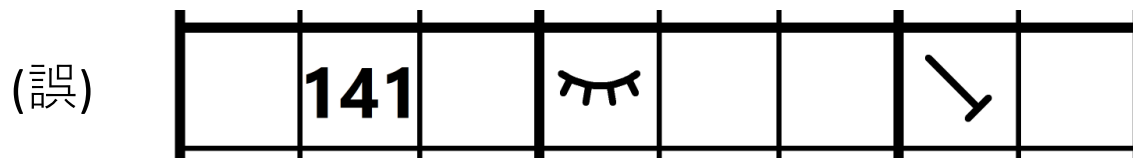
- ・バックアップラベル
- ・ゼッケン
- ・安全ピン（4個）
- ・会場→スタートエリア の誘導地図
- ・レンタルEカード（事前申込者のみ）
- ・マザー牧場前売り券（事前購入者のみ）
- ・Tシャツ（事前購入者のみ）

位置説明の訂正

対象クラス：M20A,M21AS,W35A,M50A

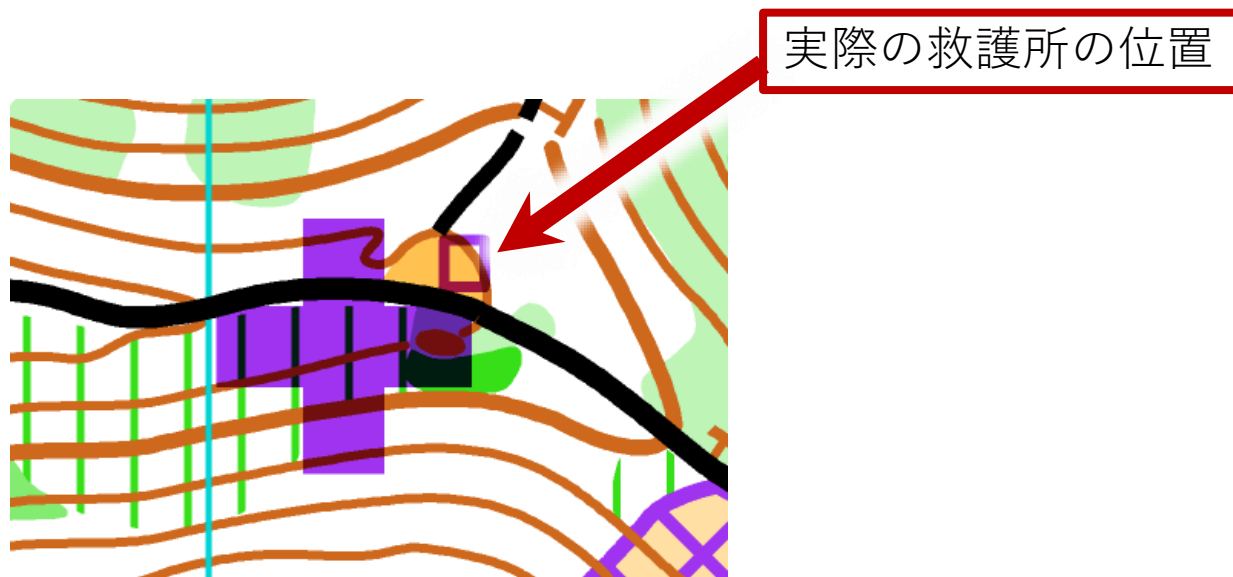
地図及び配布する位置説明において誤りがあります。

141番コントロール



救護所

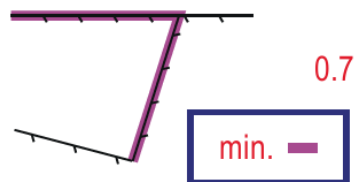
地図の判読性確保のため、「712 救護所」の記号を実際の位置から南西に約30m場所を移して表記しております。



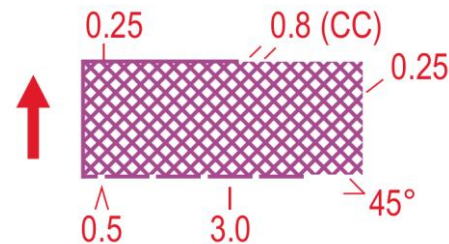
立入禁止区域について

トレイン内に「709 立入禁止区域」が存在します。

- ・境界が破線表記になっている場合は、現地でのテープでの断続的な表示はありません。境界にテープ（紫）が巻いてある場所では、「708 立入禁止の境界線」を境界に重ねて表記しています。
- ・テープが巻かれていない場所についても、「709 立入禁止区域」の表記の場所には立ち入らないようにしてください



708 立入禁止の境界線



709 立入禁止区域

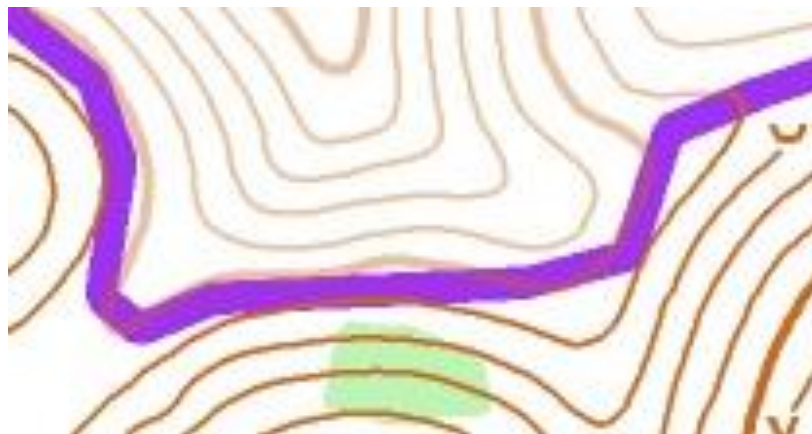
立入禁止区域について

- ・境界の例



遭難防止テープ

「708 立入禁止の境界線」で以下のように表記された場所に紫色テープが巻かれています。このテープを超えて競技エリア外に出ることが無いようにしてください。あくまで遭難防止のためテープの位置は必ずしも正しいとは限りません。



その他競技上の注意

以下の写真のように「通行止め」を示す表示物がトレイン内にありますが、通行は妨げません。



特殊記号

× 531 目立つ人工特徴物（貯水タンク、看板） の例



植生状況

「405 森」の例



植生状況

「406 植生(速度低下)」の例



植生状況

「407 植生(速度低下、見通し良好)」の例



植生状況

「408 植生(走行困難)」の例



植生状況

「403 開けた荒地」の中の「409 植生(走行困難、見通し良好)」の例



トレイル内の危険な崖

斜面方向上からだと確認しづらい土崖がトレイル内に存在します。地図上に表記があります。危険ですので十分注意して走行してください。



トレイン内の状況

造成道の脇の一部に、以下の写真のように切り落とされた枝等により走行可能度の低下するエリアが存在しますが、最小寸法に満たないため地図上には表記していません。



トレイル内の状況

小径の一部では、以下の写真のように倒木により走行可能度の低下する場合があります。



未入金者リスト

- ・ 三森 弘満 様
- ・ 三浦 託実 様
- ・ 瀬沼 健 様
- ・ 坂巻 朱里 様
- ・ 樋口 佳祐 様
- ・ 漆谷 勇希 様

以上の方は受付までお越しいただき、不足金をお支払いください。

鳩の会の皆様

表彰対象となる可能性があるため、所属欄にて「鳩の会」を記入していただかなかった場合は12:00までに受付までお越しください。

その他連絡事項

- ・本大会では調査依頼の受付は致しません。
- ・小学館様の取材の撮影が入ります。撮影した写真を小学館様の発行物に使用する場合は被写体本人への許可をしていただくようお願いしています。