

宮古島オリエンテーリング大会 2024

プログラム ver.1 (2024/2/6 発行)

2024年2月10日(土)	スプリント	^{NEW} 「カママ嶺公園 2024」
	ナイト	^{NEW} 「トゥリバー海浜公園 2024」
2024年2月11日(日)	スプリント	^{NEW} 「うえのドイツ文化村 2024」

【主催】高野 兼也 【後援】 SALMING

【スタッフ】齋藤真矢・高村卓・高村陽子

1 共通事項

1.1 競技に関して 注意事項


- ・大会当日の公式掲示板は必ずご確認ください。
- ・一般の方を最優先で競技を行ってください。民家への誤侵入、住民や車との接触などご迷惑おかけしないように十二分に気をつけて競技を行ってください。
- ・一般の方を後ろから追い抜く際や狭い箇所ですれ違う際は一声かける、スピードを落とすなど一般の方を驚かさないようにしてください。
※苦情等が発覚した場合は、以降の出走・大会は中止となります。
- ・以下は特に気をつけて頂きたい立入禁止、通行禁止の記号です。



民家や私有地全般



畑や田んぼなど



その他立ち入り禁止場所

- ・SIカードのクリアとチェックを確実に実施してください。
 - ・バックアップ用のピンパンチと地図のリザーブ欄はありません。
 - ・パンチした際の音と光を必ず確認してください。
 - ・SIカードに記録が残っていない場合は、通過した自覚がある場合でも原則失格となります。音が確認できるまで確実にパンチしてください。
- ※SIステーションが反応しない、反応が遅い事案が確認されています。発生した場合は計センで状況をお伺いする可能性があります。
- ・全競技 SportIdent 社製電子パンチング使用です。タッチフリー機能は使用できません。
 - ・競技中の青黄テープと青スズランテープは立ち入り禁止、横断禁止場所を示しています。大きく目立つ場合は設置していません。

1.2 受付

<事前申し込み済の方>

- ・事前申し込み時のエントリー内容から変更がある方は受付でお申し付けください。
- ・レンタル SI カードは受付付近にありますので、各自でお取りください。

<当日申し込み>

- ・当日申し込みは参加費+300 円です。
- ・地図枚数把握のため、可能な限りメール等で事前にご連絡ください。
- ・当日申し込みは各コースで先着 10 名ほどの予定です。
- ・中止になった昨年 11 月の新潟大会 2023Day2 ミドルにエントリーされた方でエクストラコースをまだ 4 本走っていない方は今大会のエクストラコースを無料で出走できます。地図は受付でお渡しするので、対象者は申告してください。

<当日申込の参加費>

区分	参加費 (1 レースあたり)	エクストラコース	SI カードレンタル
小学生以下	800 円/人		
中学生	1,300 円/人		
高校生	2,300 円/人	300 円/レース 値下げしました	300 円/日
大学生・院生	3,300 円/人		
一般	3,800 円/人		

1.3 競技後

- ・途中棄権や出走を取りやめる場合は必ず受付にお越しくください。
- ・レンタル SI カードはその日の競技後に必ず返却してください。
- ・地図回収は行いません。
- ・写真、動画、コース地図はフィニッシュ閉鎖後に掲載 OK です。(緊急連絡先は隠してください。)
- ・ルートチョイスごとの距離一覧を会場の隅に掲示します。



1.4 地図販売

- ・原則スタート閉鎖後に販売開始します。(お帰りの時刻などお早めに欲しい方は受付でお申し付けください。)
- ・各日各コース図、全コントロール図 1 枚 300 円

1.8 その他

- ・各自の競技終了後はお昼ごはんの購入など自由に散策しても構いませんが、他の競技者の競技の妨げになる行為はお控えください。
- ・SI カードを紛失または破損された場合は弁償金として 8,000 円申し受けます。また誤って持ち帰った場合は指定住所まで発送していただきます。その際の送料はご負担いただきます。
- ・悪天候などで中止の際は 5 時ごろにみなさまのメールや SNS で連絡いたします。

2 Day1 2024年2月10日(土) スプリント

2.1 会場・駐車場

カママ嶺公園 (〒906-0013 沖縄県宮古島市平良下里)



- ・ 駐車場から会場までは外周の道路を利用するようにしてください。
- ・ 屋外会場です。木陰が屋根です。
- ・ お手洗いは会場付近にあります。

2.2 タイムテーブル 募集要項から変更ありません

2月10日(土) スプリント	
10:30	開場・受付開始
12:30	トップスタート(フリー)・当日申込締切
14:30	スタート閉鎖
15:30	フィニッシュ閉鎖
16:30	閉場

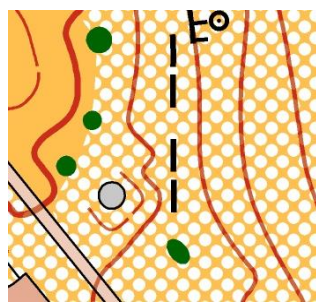
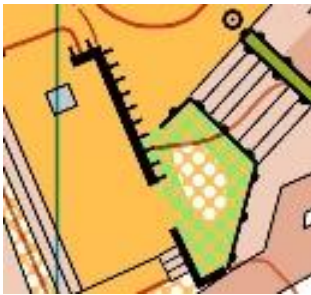
2.3 競技情報

<使用地図>

「カママ嶺公園 2024」

縮尺 1:4,000 等高線間隔 2m 防水加工済 A4 サイズ ISSproM2019-2 作成：高野兼也

ML&WL は 1 枚に 2 つの地図が記載されている方式



斜面上に作られた公園のため傾斜がそこそこ急です。かけや柵、森林内の遊歩道を活用したルートチョイスを設定しました。

<クラス・距離など>

クラス	優勝設定 時間	実走 距離	登距離	備考
ML	12 分	2.5km	60m	
WL	15 分	2.5km	60m	
MS	10 分	1.7km	40m	
WS	10 分	1.7km	40m	
EX	5 分	1.1km	30m	

2.4 競技

- ・スタート地区は会場すぐ近くです。
- ・フリースタートです。
- ・スタート枠は 3 分前枠から 1 分ごとに 2 つのスタート枠です。
- ・配布用のコントロール位置説明は 2 分前枠にあります
- ・スタート地区からスタートフラッグまでは赤白テープ誘導です。
- ・パンチングスタート、パンチングフィニッシュです。
- ・ラストコントロールからフィニッシュまでのテープ誘導はありません。
- ・クラスによってはラストコントロールが違います。
- ・競技中の給水はありません。
- ・スタート時刻によってはエクストラコース出走者と同時時間帯に競技を行います。
- ・競技中にスタート地区やフィニッシュ付近を通過する可能性があります。誤ってパンチしないようご注意ください。

2.5 エクストラコースに関して

- ・エクストラコースを先に出走することは出来ません。
- ・受付で参加費のお支払いをお願いします。その際に地図をお渡しします。

ただし中止になった昨年 11 月の新潟大会 2023Day2 ミドルにエントリーされた方でエクストラコースをまだ 4 本走っていない方は今大会のエクストラコースを無料で出走できます。地図は受付でお渡しするので、対象者は申告してください。

- ・スタート地区は同じです。

3 Day1 2024 年 2 月 10 日 (土) ナイト

3.1 会場・駐車場

トゥリバー海浜公園 (〒906-0000 沖縄県宮古島市平良)



- ・屋外会場です。
- ・お手洗いは会場付近にありますが数が少ないです。

3.2 タイムテーブル 募集要項から変更ありません

2月10日(土) ナイト	
18:00	開場・受付開始
18:30	当日申込締切
19:30	一斉スタート
20:00	スタート閉鎖
20:30	フィニッシュ閉鎖

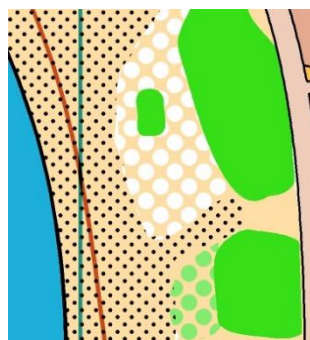
3.3 競技情報

<使用地図>

「トゥリバー海浜公園 2024」

縮尺 1:4,000 等高線間隔 2m 走行可能度 5段階 防水加工済 ISSprOM2019-2 作成：高野兼也

<トレイン・コースプロフィール>



砂浜と周辺には荒れ地が広がるトレインです。小高い丘とヤブの塊が多数あり、ナビゲーションを難しくさせます。ちなみに白い砂浜に沈む夕日がとてもきれいです。出走前に砂浜で遊ぶこともできます。海がきれいすぎなのでとてもおすすめです

<クラス・距離など>

クラス	優勝設定時間	実走距離	登距離	備考
ML	10分	2.6km	35m	
WL	12分	2.6km	35m	
MS	15分	2.1km	25m	
WS	12分	2.1km	25m	


3.4 競技

- ・配布用のコントロール位置説明はありません。
- ・スタート地区は会場付近です。
- ・スタート枠は特にありませんので、出走時刻 10 分前になりましたら会場付近にお集まりください。
- ・一斉スタート、パンチングフィニッシュです。
- ・最終コントロールからフィニッシュまでのテープ誘導はありません。
- ・競技中の給水はありません。
- ・ヘッドライトを必ず装着してください。懐中電灯やスマホの明かりでの出走は認めません。

4 Day2 2024年2月11日(日) スプリント

4.1 会場・駐車場

うえのドイツ文化村 (〒906-0203 沖縄県宮古島市上野宮国 7 7 5 - 1)



- ・屋外会場です。
- ・お手洗いは会場付近にあります。

4.2 タイムテーブル 募集要項から変更ありません

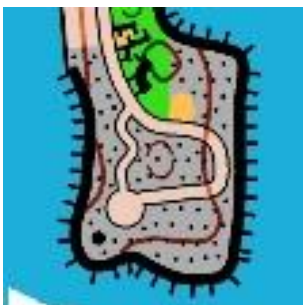
2月11日(日) スプリント	
10:30	開場・受付開始
12:30	トップスタート(フリー)・当日申込締切
14:30	スタート閉鎖
15:30	フィニッシュ閉鎖
16:30	閉場

4.3 競技情報

<使用地図>

「うへのドイツ文化村 2024」

縮尺 1:4,000 等高線間隔 2m 走行可能度 5段階 防水加工済 ISSprOM2019-2 作成：高野兼也



ドイツのお城や建物が、それらの城壁や階段、スロープを活用したルートチョイスを設定しました。こちらの周辺には遊べる施設(グラスポートやサップなど)が多数あるので、レース後に遊ぶ計画を立てておくことをおすすめします。

<クラス・距離など>

クラス	優勝設定時間	実走距離	登距離	備考
ML	13分	2.5km	40m	日本ランキング対象
WL	15分	2.5km	40m	日本ランキング対象
MS	15分	2.2km	30m	
WS	15分	2.2km	30m	
EX	6分	1.2km	15m	

4.4 競技

- ・スタート地区は会場すぐ近くです。
- ・失念していましたが、フリースタートです。2分以上間隔をあけて出走してください。
- ・スタート枠は3分前枠から1分ごとに3つのスタート枠です。
- ・配布用のコントロール位置説明は2分前枠にあります
- ・スタート地区とスタートフラッグは目視できるのでテープ誘導はありません。
- ・パンチングスタート、パンチングフィニッシュです。
- ・ラストコントロールからフィニッシュまでのテープ誘導はありません。
- ・競技中の給水はありません。
- ・スタート時刻によってはエクストラコース出走者と同時帯に競技を行います。
- ・競技中にスタート地区やフィニッシュ付近を通過する可能性があります。誤ってパンチしないようご注意ください。

4.5 エクストラコースに関して

- ・エクストラコースを先に出走することは出来ません。
- ・受付で参加費のお支払いをお願いします。その際に地図をお渡しします。
ただし中止になった昨年11月の新潟大会2023Day2ミドルにエントリーされた方でエクストラコースをまだ4本走っていない方は今大会のエクストラコースを無料で出走できます。地図は受付でお渡しするので、対象者は申告してください。
- ・スタート地区は同じです。

5 お問い合わせ

お問い合わせ：高野兼也 (kenyatakano@gmail.com)