

# 第 112 回上尾オリエンテーリングクラブ大会 in おがわ



## プログラム

上尾オリエンテーリングクラブ初のフォレストの公認大会を開催いたします。  
大規模住宅地のすぐ裏にあるとは思えない豊かな森で冬の日をお楽しみください。

開催日：2024年1月28日（日）雨天決行・荒天中止\*

大会情報 URL：<https://japan-o-entry.com/event/view/1373> (Japan-O-entrY 内)

会場：小川町総合運動場

埼玉県比企郡小川町大字高谷 141-1

主催：上尾オリエンテーリングクラブ

総括責任者 / 仁多見 剛

運営責任者 / 高村 卓 (D1)

競技責任者 / 西嶋 就平

地図作成&コース設定 / 西下 遼介

イベントアドバイザー / 友田 賢吾

アシスタント EA / 西村 直哉

後援：小川町

(特非) 埼玉県オリエンテーリング協会

協賛：武蔵ワイナリー株式会社

株式会社ニチレイ

SALMING

ノルディックスポーツ

\*開催が困難と判断した場合、大会当日の朝5:00までに上記ウェブサイトにご告知いたします

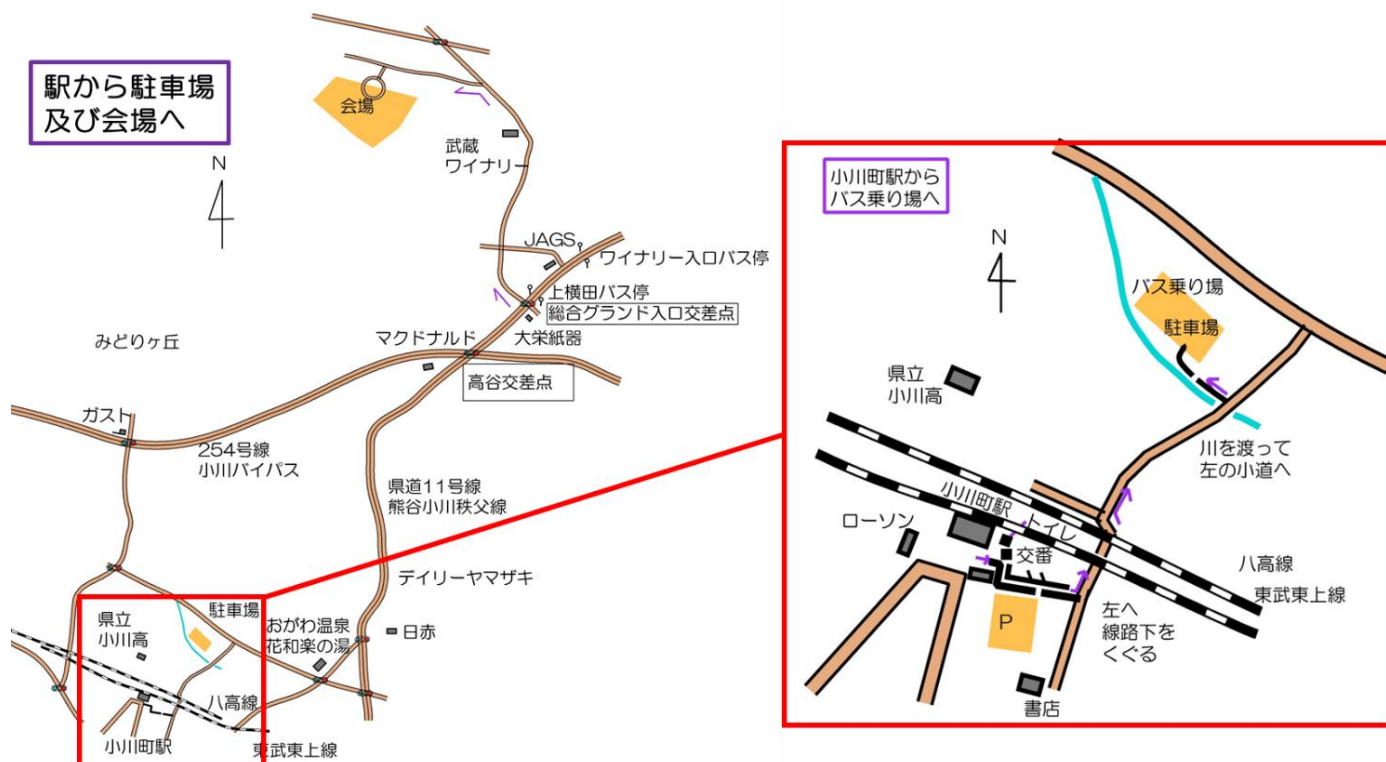


### 大会タイムテーブル

開場	8:30	スタート閉鎖	12:40
バス（会場へ）運行開始	9:00	バス（駐車場へ）運行開始	13:30
当日申し込み受付開始	10:00	フィニッシュ閉鎖	14:10
トップスタート	11:00	調査依頼締切	14:30
当日申し込み受付終了	11:30		



## 会場への交通



### ① 電車+大会専用バス

東武東上線/JR 八高線 小川町駅下車

徒歩約 500m・8分（誘導なし）にてバス乗り場（小川町職員駐車場）までお越しください。

バスの所要時間は約 15分です。

### ② 自家用車+大会専用バス

関越自動車道嵐山小川インターチェンジより会場まで約 10分、会場から駐車場まで約 10分  
ドライバーの方は同乗者を会場で降ろした後、バス乗り場（駐車場）までお越しください。

事前に会場への駐車を申請されている方は直接会場までお越しください。

### ③ 路線バス+徒歩

小川町駅より国際十王バス熊谷行きにて「上横田」または「ワイナリー入口」下車

徒歩約 1.2km・20分（誘導なし）

### ④ 徒歩

小川町駅より徒歩約 4km・60分（誘導なし）

(会場への交通 続き)

▷大会専用バスについて

【往路】(駐車場→会場)	【復路】(会場→駐車場)
・09:00 発 → 09:15 着	・13:30 発 → 13:45 着
・09:30 発 → 09:45 着	・14:00 発 → 14:15 着
・10:05 発 → 10:20 着	・14:35 発 → 14:50 着
	・15:10 発 → 15:25 着

往路のバスは、申し込み時に指定した時刻の便に乗車してください。

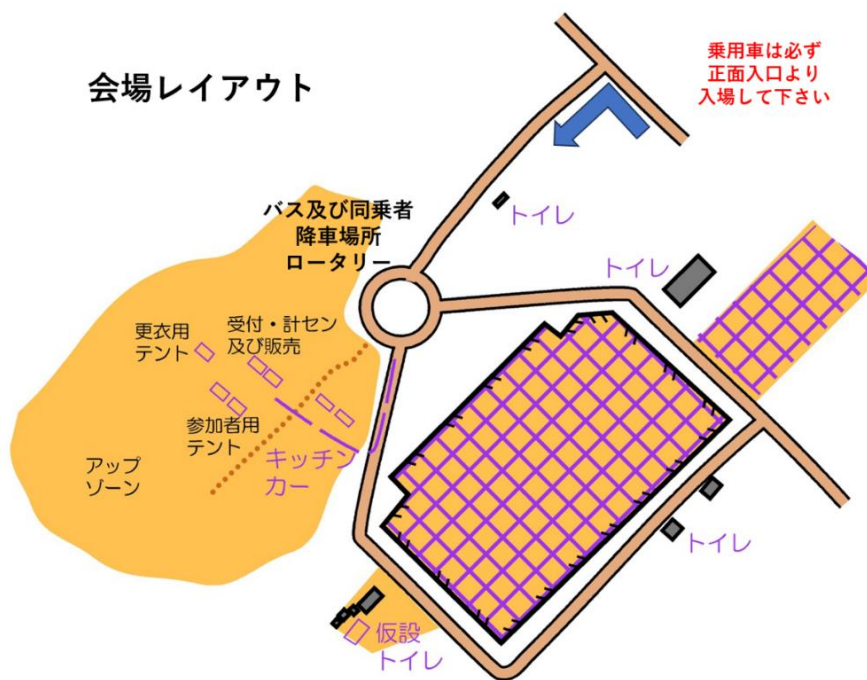
当日は残席がある場合のみご利用いただけます(予約は終了しています)。

(往復 1000 円です。ご乗車の際係員にお支払いください)

10:05 発のバスは満席になりました。



## 会場・受付案内



▷受付前でSIカード(レンタルの方のみ)、ゼッケンをお取りください。

▷事前申し込みのNクラス参加の方は、スタート時刻の指定を受けてください(受付時間10:00~11:30)。

▷安全ピンは各自ご用意ください。必要な方には1組(4コ)100円にて販売します。

▷会場内のトイレは4ヵ所あります(事務所内、テニスコート脇、公園入口付近、駐車場内仮設トイレ)。

数が少ないので、事前に駅などで済ませてくることをお勧めします。

▷コンパスの貸し出しを行います。保証金として2000円お預かりします。

▷SIカードの変更・追加貸し出しは可能です。受付にお申し出ください。

変更は無料、追加貸し出しは200円です。

▷当日申し込みのご案内（各クラス10枚限定です）

	21歳以上	20歳以下	SIカードレンタル
OA	4700円	2200円	200円
OB	4700円	2200円	200円
ON	700円	700円	200円



## 競技情報

### 競技形式

個人によるポイントオリエンテーリング  
ミドルディスタンス競技  
SPORTident社電子パンチングシステム  
(SI-card) 使用

### 競技地図

「高谷砦」2024年作成 ISOM2017-2 準拠  
縮尺1:10000（一部のクラスで1:7500）  
（Nクラスは1:5000）  
等高線間隔5m 走行可能度4段階表記  
地図サイズA4 ビニール袋密封仕様  
コントロール位置説明 ISCD2018 準拠  
（M/W12,10 およびNは日本語併記）

### 競技規則

公益法人日本オリエンテーリング協会が定める「日本オリエンテーリング競技規則」に従う

### トレインプロフィール

埼玉県小川町北部に位置する、標高120~180mほどの里山。沼や農業用のため池が点在する。おおむね急峻で、特に沢は深い。落ち葉の堆積により全体的に大変すべりやすくなっており、また一部の小径も辿りづらくなっている。スパイクシューズの使用を推奨する。植生は、多くの里山がそうであるように全体的に悪化しているが、地図の印象よりも走りやすい。

### 競技上の注意

▷競技時間は**90分**です。

90分を超えそうな場合、途中でやめてフィニッシュを目指してください。

▷一部のクラスで車道を横断する箇所があります（地図に横断箇所の表記あり）。

係員の誘導に従い、気を付けて横断してください。

▷地域の人々の生活圏を使わせて頂いています。

**横断箇所を厳守し**、民家の敷地や耕作地には絶対に立ち入らないでください。

▷トレイン内に給水・救護所は設けていません。

▷参加タッチフリーには対応していません。SIACのカードをご使用の方も差し込みをお願いします。

(競技上の注意 続き)

▷コントロールステーションでは、光と音を確認してください。

反応がなかった場合、備え付けのピンパンチを使用し、リザーブ欄にパンチしてください。



## コース情報

### 事前申し込みクラス

男子クラス (女子も出走可能)					女子クラス				
クラス	距離 (km)	登距離 (m)	優勝設定 (分)	地図縮尺	クラス	距離 (km)	登距離 (m)	優勝設定 (分)	地図縮尺
M21A1	3.5	260	35	1:10000	W21A	2.8	210	35	1:10000
M21A2	3.5	250	35	1:10000					
M30A	2.8	210	35	1:10000					
M40A	2.8	210	35	1:10000	W40A	2.3	150	35	1:7500
M50A	2.3	150	35	1:7500	W50A	1.4	85	35	1:7500
M60A	2.3	150	35	1:7500	W60A	1.4	85	35	1:7500
M70A	1.4	85	35	1:7500	W70A	1.4	85	35	1:7500
M80A	1.4	85	35	1:7500					
M90A	1.1	35	35	1:7500					
M20A	2.4	160	25	1:10000	W20A	1.9	130	25	1:10000
M18A	1.9	130	25	1:10000	W18A	1.2	60	25	1:10000
M15A	1.2	60	25	1:10000	W15A	1.2	60	25	1:10000
M12	1.0	40	25	1:7500	W10	1.0	40	25	1:7500
MAL	2.9	210	35	1:10000	WAL	2.3	150	35	1:7500
MAS	2.3	150	35	1:7500					
MBL	1.3	60	25	1:7500	WBL	1.3	60	25	1:7500
MBS	1.0	40	25	1:7500	WBS	1.0	40	25	1:7500
N	1.4	40		1:5000					

### 当日申し込みクラス

OA	2.8	210	35	1:10000
OB	1.3	60	25	1:7500
ON	1.4	40		1:5000

\*M21A クラスは、申し込み人数が多かったので2つに分割しました。

コントロール位置説明のサイズは、最大 141×54 (たて mm×よこ mm) です。



## スタート

---

- ▷スタート地区までオレンジ色テープ誘導 1km 15分
- ▷Nクラスのスタートは会場内受付テント付近です
- ▷スタートチャイマーは10秒前にブザー音、3秒前よりプ、プ、プと短い音でカウントの後00秒（スタート時刻）に再びブザーが鳴ります。

### スタートの手順

スタート3分前	係員によるコール、SIカード・ナンバーカードの確認 SIカードの「クリア」「チェック」をおこなう 3分前の枠に入る
2分前	必要なら位置説明を取る
1分前	自分のクラスの地図を取り、伏せて置く
スタート時刻	最後のブザーが鳴ったら地図を表に返してスタート！
遅刻者	係員の指示に従って遅刻者用の枠に入ってください 計時は正規のスタート時刻からになります

- ▷スタートフラッグ（地図上の△）までは赤白テープ誘導です。
- ▷スタート地区で防寒着をお預かりします。入れた袋の番号を覚えておいてください。  
返却は本部前で行います。
- ▷スタート地区で給水を行います。
- ▷スタート地区にトイレはありません。



## フィニッシュ

---

- ▷パンチングフィニッシュです。
- ▷地図回収は行いません。未出走者に地図を見せないでください。
- ▷フィニッシュから会場まで、地図に従って戻ってください。
- ▷会場でSIカードの読み取り、レンタルカードの回収を行います。  
途中棄権した場合も、必ずカードの読み取りを行ってください。
- ▷SIカード読み取り後、(株)ニチレイ様からの協賛品（ペットボトル入り飲料水）を1本お取りください。  
また、スタートで預けた防寒着も忘れずにお持ち帰りください。
- ▷当日はLap Centerにてライブ速報を行います。



## 表彰

- ▷順位が確定したクラスから順次表彰を行います。
- ▷各クラス 3 位までが表彰対象です。大人の優勝者はお酒がもらえるかも…?



## 調査依頼・提訴

- ▷競技に関して疑義がある場合、調査依頼を受け付けます。  
所定の用紙に記入の上、14：30 までに受付までご提出ください。  
調査依頼への回答は、公式掲示板に掲示いたします。  
調査の回答内容に不服がある場合、提訴を行うことができます。  
回答掲示後 15 分以内に受付にお申し出ください。
- ▷本大会の裁定委員は以下の 3 氏です。
  - 小林 重信さん (ときわ走林会)
  - 清水 容子さん (入間市オリエンテーリングクラブ)
  - 佐藤 宏紀さん (千葉大学オリエンテーリング部)



## その他・注意事項など

- ▷代走は認めません。
- ▷レンタル SI カードを紛失・破損した場合、実費での補償となりますのでお気をつけください。
- ▷本大会では傷害保険に加入しています。  
万が一ケガ等された場合は、主催者にご連絡ください。
- ▷本大会は、ドーピング禁止規程が適用されます。
- ▷いかなる理由で大会が中止になっても、参加料の返金はいたしません。
- ▷欠席者の地図配布は **スタート閉鎖後**に行います。
- ▷スタート閉鎖時刻まで、本大会の地図・動画を SNS 等に公開しないでください。
- ▷地図販売はスタート閉鎖後より行います。全コントロール図のみご用意いたします。1 枚 500 円です。
- ▷当日連絡先：080-2347-9822 (タカムラ)

# 大会会場にキッチンカーがきます。

株式会社ヤマグレイン

## Chang Noi Kitchen

メニュー

- あまりんミルクスムージー 600円
- いちごあめ 350円、500円
- おにぎりセット（おにぎり2個、おかず） 500円
- 豚汁 500円



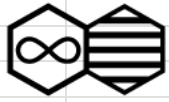
## Anfang (あんぱん)



メニュー予定

- クレープ
  1. クレームブリュレクレープ
  2. チョコバナナクレープ
  3. ストロベリーソースクレープ等
- ドリンク
  1. コーヒー（ホット・アイス）
  2. カフェオレ（ホット・アイス）
  3. ココア（ホット・アイス）
  4. 抹茶オレ（ホット・アイス）
  5. 紅茶オレ（ホット・アイス）
  6. イチゴミルク（アイス）
- リンゴのケーキ
- メンチカツサンド





# 武蔵ワイナリー

小川町に2019年4月に誕生した「武蔵ワイナリー醸造所・販売所」。有機の里としても知られる小川町で完全無農薬のブドウを栽培、天然酵母・無添加で醸した安心安全なワインを作っています。販売所ではワイン・日本酒の有料試飲のほか、ブドウをつかったジェラートもお楽しみいただけます。

毎年春には全国各地のワインが集結する「小川のワイン祭り」が開催されます。



## 私たちの想い



武蔵ワイナリーがつくるワインは、「有機・発酵の里」埼玉県小川町にふさわしい

余計なものが一切加えていないシンプルでナチュラルなワインです。

自然に寄り添うワインづくりを通じて、様々な大切なことを伝えていきたいと考えています。

## 自然のままのワイン

ワインは、テロワール（仏：Terroir）「生育環境」を意味する言葉で語られます。

小川町で育ち、小川町の土着酵母で発酵する。

武蔵ワイナリーの葡萄栽培と醸造について知ることは、ワインの味をより引き立たせることに繋がります。



〒355-0311

埼玉県比企郡小川町高谷104-1

電話番号：0493-81-6344

営業時間：10:00～17:00

定休日：年始（1月1日～3日）



**勝利を超える価値がある**

私たちは信じる。

正々堂々と競いあう潔さを。

相手をリスペクトすることで生まれる友情や感動を。

まっすぐ挑戦しつづける、そこに、

自分や、仲間や、社会さえ変える力があることを。

さあ、すべては、私たちの中にある

フェアネスの心からはじまる。

スポーツのフェアネスが、社会のフェアネスを支えるために。



公益財団法人 日本アンチ・ドーピング機構



## つめたいから、 あたたかくなれる。

できたてのアツアツを凍結させたり。  
食材を冷凍して長持ちさせたり。  
氷が大好きなペンギンくんたちも  
ビックリの凍らす力で、おいしさを生みだす。  
それがニチレイの「冷力(れいりょく)」です。  
ニチレイは、この「冷力」をつかって、  
さまざまな事業を展開しています。  
新しいアイデアで生みだした健康的なおいしさを、  
日本最大の低温物流ネットワークで、今日もあなたの食卓へ。  
これからもニチレイはおいしさを、  
みんなのあたたかい笑顔につなげていきます。

<http://www.nichirei.co.jp/>



おいしい瞬間を  
届けたい

An illustration depicting various activities related to environmental protection and sports. At the top left, a man in a green shirt and blue pants runs while holding a yellow megaphone. Next to him, a woman sits cross-legged holding a green plant in a pot. In the center, a large blue and green globe has a red heart shape drawn over it, with several people holding a red ribbon that forms the heart. To the right, a person is riding a bicycle. Below the globe, a woman sits on a stack of green papers, and another person is climbing the stack. In the foreground, a man in a yellow shirt holds a large blue water bottle, and a man in a wheelchair is also holding a water bottle. A green recycling bin with a white recycling symbol is prominent. At the bottom left, a group of people are cheering with their arms raised. The background features yellow wavy lines.

環境を守る  
スポーツを守る  
未来を守る  
**TEAM JAPAN!**

来たときよりもきれいに!



公益財団法人日本オリンピック委員会  
Japanese Olympic Committee