


ミルフィーユ杯
公式掲示板




配布物について

会場受付にて、配布物をお受け取り下さい。

配布物

- ・ スタート地区までの誘導地図（セルフピックアップ）
- ・ バックアップラベル（セルフピックアップ）
- ・ レンタルEカード（申し込んだ方のみ）



救護所

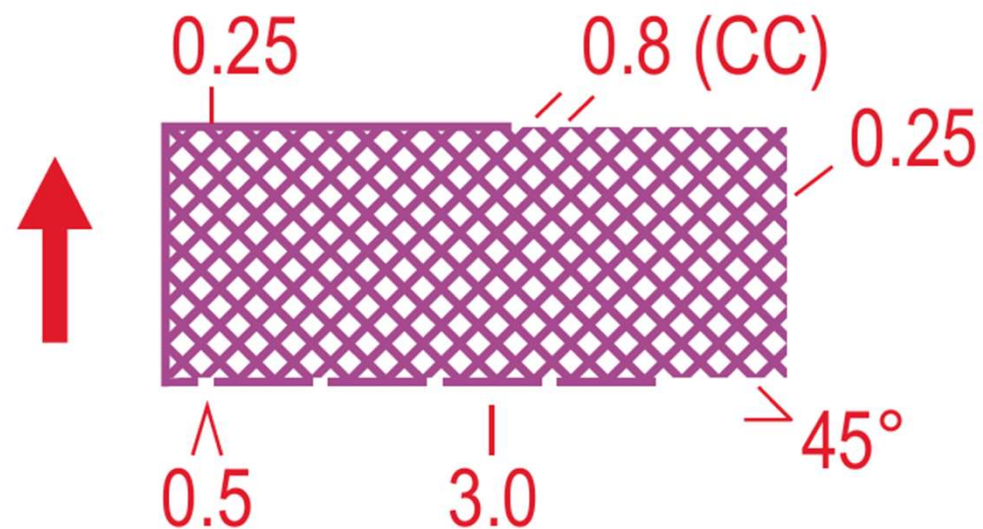
地図の判読性確保のため、「712 救護所」の記号を実際の位置から西に約50m場所を移して表記しております。

実際の救護所の位置




立入禁止区域について

- ・トレイン東部に「709 立入禁止区域」が存在します。現地でのテープ等での明示はしていませんが、決して入らないでください。




709 立入禁止区域



トレイル内の注意箇所

- ・ 競技エリア内に崩れかけた橋があります。十分に注意して通行してください。



トレイン内の状況について

- ・ 現地の植生の状況が地図の表記と異なる場合があります。
- ・ テレイン内に左下の記号で示されていない「しいたけ栽培地」が存在します。現地でのテープ等での明示はしていませんが、決して立ち入らないでください。



しいたけ栽培地




イメージ図




特殊記号

✕ 531 目立つ人工特徴物（廃車、壊れた遊具、ドラム缶）




特殊記号

- 530 目立つ人工特徴物（炭焼き窯跡）




競技前後の誘導について

- ・ 会場→スタートの誘導は約2.4km（徒歩約40分）です。
- ・ フィニッシュ→会場の誘導は約2.8km（徒歩約50分）です。




競技前後の誘導について

- ・会場→スタート、フィニッシュ→会場の誘導の途中に、以下のような看板がありますが通行可能です。



競技前後の誘導について

- ・フィニッシュ→会場の誘導の途中で、崖の脇を通ります。
注意して通行してください。



未入金者リスト

- ・ 森山 凌佑
- ・ 鳥居 正

以上の方は受付までお越しいただき、不足金をお支払ってください。

