

ミルフィーユ杯 プログラム

目次

大会概要 2

開催日時
開催場所
会場
主管・主催
責任者
タイムテーブル

交通 3-4

自家用車でお越しの場合
公共交通機関でお越しの場合

会場 5-6

会場開場・閉鎖時刻
住所
会場レイアウト
お手洗い・更衣室
表彰式
アクティベート
大会アンケート
Eカードレンタル・番号変更申請
コンパス・熊鈴貸し出し
代走申請

競技 7-11

使用地図
競技形式
特殊記号
コントロール位置説明
救護所
クラス情報
競技の流れ


注意事項 12

主催 13

大会役員紹介
お問い合わせ先




大会概要



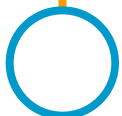
開催日時

2023年11月23日（木・祝）雨天決行・荒天中止



開催場所

埼玉県秩父市・小鹿野町



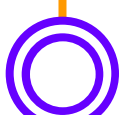
会場

秩父ミュージックパーク 多目的広場（青空会場）



主管・主催

千葉大学体育会オリエンテーリング部



責任者

実行委員長 八房穰 （千葉大学2021年度入学）

競技責任者 高塚碩己 （千葉大学2021年度入学）

運営責任者 北原隆明 （千葉大学2021年度入学）

渉外責任者 齋藤航世 （千葉大学2021年度入学）

コントローラー 宮嶋哲矢 （千葉大学2017年度入学）

イベントアドバイザー 谷野文史 （筑波大学2017年度入学）

タイムテーブル

9:30	開場
11:00	トップスタート
12:30	スタート閉鎖
14:00	表彰式
14:30	フィニッシュ閉鎖
15:30	会場閉鎖

交通

自家用車でお越しの場合

関越自動車道「花園IC」から約50分

圏央道「狭山日高IC」から約1時間10分

雁坂トンネルから国道140号を秩父方面に約1時間



Google Mapsより引用

秩父ミュージズパーク「多目的広場」に直接お越しください。

交通

公共交通機関でお越しの場合

秩父鉄道「秩父駅」または西武鉄道西武秩父線「西武秩父駅」から秩父ミュージックパーク循環バス「ぐるりん号」乗車（乗車時間約25分）
「スポーツの森」バス停下車後約0.3km（徒歩5分）

〈秩父ミュージックパーク循環バス「ぐるりん号」時刻表〉

往路

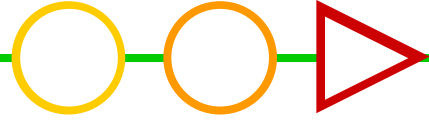
右回り/左回り	西武秩父駅	⇒	秩父駅	⇒	スポーツの森
秩父病院先回り (右回り)	9:15		9:21		9:41
音楽寺先回り (左回り)	10:15		10:22		10:36
秩父病院先回り (右回り)	11:15		11:21		11:41

復路

右回り/左回り	スポーツの森	⇒	秩父駅	⇒	西武秩父駅
秩父病院先回り (右回り)	14:41		14:53		15:05
音楽寺先回り (左回り)	16:26		16:45		16:55
秩父病院先回り (右回り)	17:21		17:33		17:45

詳しくは[こちら](#)をご覧ください。

会場



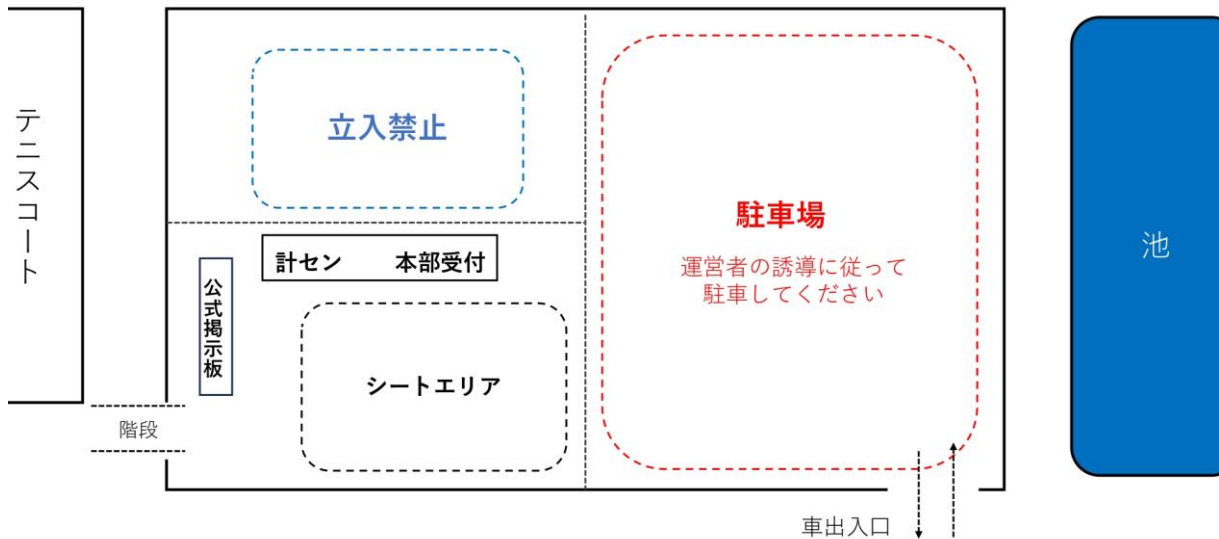
会場開場・閉鎖時刻

会場開場時刻は9:30、会場閉鎖時刻は15:30です。

住所

埼玉県秩父郡 小鹿野町長留2518

会場レイアウト



お手洗い・更衣室

お手洗いは会場から徒歩約5分にあります。

更衣室の用意はありません。

一般の方も利用しますので、譲り合ってください。

建物内に泥などを持ち込まないようにご配慮をお願いいたします。



Google Mapsより引用

ミルフィーユ杯プログラム

会場

表彰式

MAL/WALクラスは上位3人までを表彰対象者といたします。

上記のクラス以外は上位1人を表彰対象者といたします。

表彰対象者には表彰状と賞品を贈呈いたします。

表彰式は14:00から開始いたします。

表彰式開始時刻が近づきましたら表彰対象の方をお呼びするので、受付周辺にお集まりください。

表彰対象者のうち表彰式にご参加できない方は、事前に表彰状と賞品をお渡しするので受付までお越しくください。

アクティベート

会場北西側の階段付近にアクティベートユニットを設置いたします。

スタートへ向かう前に必ずEカードの動作確認を行って下さい。

Eカードレンタル・番号変更申告

レンタルEカードを申し込まれた方は受付にてお受け取りください。

当日マイEカードを忘れた場合、受付にて500円をお支払いの上レンタルEカードをお受け取りください。

レンタルEカードの枚数には限りがございます。ご了承ください。

レンタルEカードはレース後に計センまでご返却ください。

Eカード番号に変更がある方は、受付にてお申し出ください。

レンタルEカードを破損・紛失した場合、後日請求させていただきます。

コンパス・熊鈴貸し出し

コンパス・熊鈴の貸し出しは行いません。ご了承ください。

代走申請

代走申請は当日受付にてお申し出ください。

代走の場合は表彰対象外となり、成績は参考記録となります。

男性クラスへの女性の出走は可能ですが、女性クラスへの男性の出走は原則として認めません。

競技

使用地図

「秩父長尾根丘陵」
2022年入間市オリエンテーリングクラブ作成
ISOM2017 -2準拠
縮尺1:10000
等高線間隔5m
地図サイズA4


競技形式

個人によるポイントオリエンテーリング形式(ミドルディスタンス競技)
EMIT社製電子パンチングシステム使用 (マイEカード使用可能)
コントロール位置説明: ISCD2018

競技規則

本大会の競技は、日本オリエンテーリング協会の定める「日本オリエンテーリング規則」に基づきます。

特殊記号

-  しいたけ栽培地
- + 墓
- * 取水設備
- o 炭焼き窯跡
- x 人工特徴物 (土管、ドラム缶、小さな祠、廃車、壊れた遊具)

コントロール位置説明

ISCD2018準拠
コントロール位置説明を全クラススタート枠にて配布いたします。
また、コントロール位置説明は地図にも印刷されています。
コントロール位置説明は縦170mm横60mmを超えない大きさです。
全クラス、スタート地区の2分前枠にて配布いたします。

救護所

競技エリア内に1か所の救護所を設けます。
救護所には簡易的な救護セットと係員を配置いたします。
判読性向上のため、地図上の表記が実際の位置より西に約50mほど移動してあります。

競技

クラス情報

クラス	コース距離	登高	優勝想定 タイム	備考
MAL	4.4km	240m	35分	
WAL	3.2km	175m	35分	MALと同一 コース
MAS	3.2km	175m	35分	WALと同一 コース
WAS	2.5km	120m	40分	
WB	1.8km	100m	30分	

ナンバーカード

スタートナンバーを記載した**ナンバーカード**を各自でご用意ください。
再利用品でも構いません。(安全ピン含めて)
大きくわかりやすい文字で記入してください。
スタートナンバーはスタートリストよりご確認ください。

競技の流れ

会場からスタート地区まで

受付にてバックアップラベルと誘導地図を受け取り、スタート地区へ向かって下さい。

会場からスタート地区までは地図誘導で徒歩約40分となっています。

スタート閉鎖時刻は12:30です。

スタート地区付近は混雑することが予想されます。

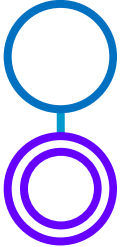
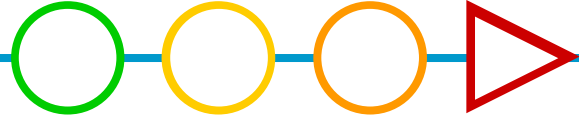
スタート地区へは5分前を目安にお越しください。

ウォーミングアップエリア

ウォーミングアップエリアはございません。

スタート地区までの誘導区間で各自行ってください。

競技



スタート地区レイアウト

(レーン1)

(レーン2)

(遅刻レーン)

1分前枠	地図配布	
2分前枠	コントロール 位置説明表配布	
3分前枠		

MAL

WAL, MAS, WAS, WB

3分前

スタートレーンにお越しくください。

3分前枠の手前で、クリア・チェック・動作確認を行ってください。

係員が出走者確認を行います。

その後出走されるクラスの3分前枠にお入りください。

2分前

2分前枠にお進みください。

全クラスにおいて、2分前枠にてコントロール位置説明表がございます。

必要な方はご自分のクラスのコントロール位置説明表を、お間違えの無いようにお取りください。

1分前

1分前枠へお進みください。

箱から自分のクラスの地図を1枚取り出し、裏返した状態で地面に置いて下さい。

地図の取り間違いに注意して下さい。

地図はスタートするまで見ないで下さい。

スタートの10秒前になると予告音が1回鳴ります。

スタートチャイマーは4秒前からブザーが鳴ります。

競技

スタート形式

リフトアップスタート方式を採用しています。
スタート合図と同時にEカードを離して出走して下さい。

スタート誘導

スタート誘導は赤白テープによる誘導で行います。
テープ誘導に従ってスタートフラッグに向かってください。

競技時間・フィニッシュ閉鎖

競技時間は全クラス**2時間**になります。
競技時間内にフィニッシュを通過しなかった場合は失格となります。
競技時間を超えた場合は競技をやめ、速やかにフィニッシュに向かってください。
全クラスフィニッシュ閉鎖は**14:30**です。
この時間までに必ずフィニッシュを通過してください。

遅刻出走

遅刻者は遅刻枠からの出走となります。
係員の指示に従ってください。
タイムはスタートリスト記載の正規時刻から計算しますが、運営者による過失の場合はこの限りではありません。
12:30のスタート閉鎖時刻以降は出走できません。

給水

救護所・フィニッシュ地区にて給水をご用意しております。

ラストコントロールからフィニッシュまで

赤白テープによる誘導となります。
従わなかった場合失格となりますのでご注意ください。

フィニッシュ形式

パンチングフィニッシュになります。
フィニッシュユニットにパンチしなかった場合は失格となりますので必ずパンチしてください。

競技

地図回収

本大会では地図回収を行いません。

フィニッシュから会場まで

フィニッシュ地区にて誘導地図を配布いたします。

フィニッシュ地区から会場まで徒歩約50分かかります。

民家のそばを通ります。

道に広がる・騒ぐなどの近所迷惑となる行為はお控えください。

Eカード読み取り

Eカードの読み取りは会場で行います。

棄権した場合でも必ず読み取りを行ってください。

一度スタートした選手は必ずフィニッシュを通過するか、何らかの方法でEカードを計算センターに提出して下さい。


提出がない場合は未帰還者として検索の対象となります。

立ち入り禁止区域

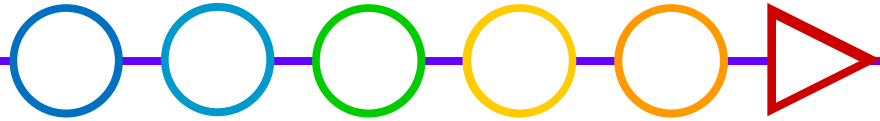
地図上に記載されている立ち入り禁止区域は競技前・中・後に関わらず通過しないでください。

注意事項

- プログラムに記載されている事項は予告なく変更される場合がございます。
- 本トレインでは熊・ハチの目撃情報があります。安全のため、**熊鈴の携行を必須といたします**。熊鈴の貸し出しは行わないため各自でご準備ください。
- 立ち入り禁止区域には絶対に入らないようにしてください。
- ごみは各自お持ち帰りください。
- テレイン内に壊れかけた橋がございます。通行の際にはご注意ください。
- 参加者が自分自身または第三者に与えた損傷・損害について、主催者側では一切責任を負いません。
- 本大会では**傷害保険等には加入しておりません**。オリエンテーリング競技中におけるリスクを承知の上、自己責任で本大会にご参加ください。
- 貴重品等の管理は各自でお願いいたします。盗難等について、主催者側はその責任を負いかねます。
- 競技エリア内及び会場は火気厳禁です。
- 芝生保護のため会場でのピン付きシューズの使用はお控えください。
- 公序良俗に反する服装及び行為はお控えください。
- 運営の妨害とみなされるような行為、および公序良俗に反する行為があった場合は失格となります。
- 地元の方の迷惑になるような行為は慎んで下さい。
- 前日および当日の雨天・災害・トレイン内の状況などによる開催縮小・中止については主催者が判断し、決定します。また、いかなる場合でも参加費の返金はいたしませんので、予めご了承ください。当日6:00の時点で運営側で大会開催が厳しいと判断された場合、Japan-0-entryよりメールを送らせていただきます。
- 大会当日、体調が悪い場合は参加を見合わせてください。参加にあたっては、安全及び健康管理に十分注意し、体調等に異常が生じた場合はすみやかに競技を中止してください。主催者は大会中の傷病や事故などに際し応急処置は行いますが、その内容に限度があることをご了承ください。



主催



大会役員紹介

実行委員長 八房穰

競技責任者・コースプランナー 高塚碩己

運営責任者 北原隆明

コントローラー 宮嶋哲矢

イベントアドバイザー 谷野文史

渉外責任者 齋藤航世

広報責任者 富田明花

資材責任者 高田滉平

会計責任者 金原幸大

パートチーフ

交通 寺町俊輝

会場 照井真実

スタート 佐藤宏紀

計セン 片岡明日香

フィニッシュ 古谷那奈

救護 小野萌菜

その他のスタッフ

石原怜甫 佐藤裕太 大六野祐斗 真家遼介 森下遥 市川楓大 森旭陽

葛西眞之介 小口陽己 千葉颯 長澤徳英 前川大地 皆上直香

吉川真由 老野達哉 岡田晟嗣 小杉正賢 齋藤真美 佐々木蘭 佐藤樹

島村元春 鈴木隼人 高坂洸太 竹本ブルツ 田中颯太郎 永瀬千颯

廣田時雅 藤ノ木智大 笛木悠慎 細川結愛 増渕友汰 山田海音

お問い合わせ

ご不明な点、ご質問等ございましたら、以下のアドレスまでご連絡ください。

八房穰（実行委員長）

メールアドレス：cuoc.comp27●gmail.com

（●の部分をも@に変換してください）