












公式掲示板

第46回東北大大会前日大会



通過禁止表記

通過禁止区域を通過して競技上の優位を得た場合には監視員の判断で失格とする場合がありますので立ち入らないように注意してください。

ISSprOM2019-2 通過禁止表記一覧	
	201 通行不能な崖
	301 通行不能な水域
	307 通行不能な湿地
	411 通行不能な植生
	515 通行不能な壁
	518 通行不能な柵・手すり
	520 立入禁止区域
	521 建物
	529 目立つ通行不能な線状特徴物
	709 立入禁止区域
	714 特設の建造物 もしくは閉鎖区域

競技中の注意事項

- ・ 道を横断するときに車が通る可能性があり、安全を確保するために選手を止める場合があります。誘導員が選手の横断を妨げないよう努めますが、万が一競技を中断することになっても結果を考慮することはありませんのでご了承ください。
- ・ 判読性向上のため、一部表記していない藪が存在します。ナビゲーションや走行に影響はありません。
- ・ テレイン内で別イベントのためブースが設営されている可能性があります。競技に影響はありません。

立入禁止区域

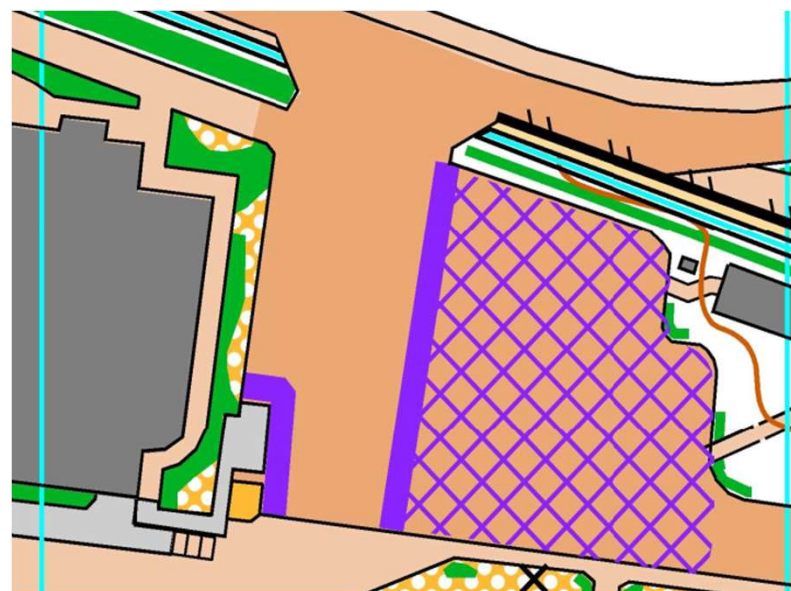
競技者が誤って立ち入るのを防ぐため、植え込み等を表す「411 通過不能な植生」の不明瞭な隙間などに黒黄ストリーマを巻いてある箇所が存在します。なお、地図上にこのテープに関する表記はありません。



立入禁止区域の複合利用

「709 立入禁止区域」で表記されたエリアの境界が実線の場合、判読性向上のため「708 立入禁止の境界」で表記され、現地には黒黄テープを貼りますので侵入しないでください。

実線で覆われていない場合、現地には何も設置していませんが、安全・渉外の関係上侵入しないでください。



↑使用例
(本大会競技エリアではございません)

人工柵の設置

ルート選択に幅を持たせるため、写真のように
①カラーコーンと黒黄テープ、②オレンジネット
でバリアを作成しています。地図上ではどち
らも「518 通過不能柵または手すり」で表記
してあります。



518 通行不能柵・手すり

①



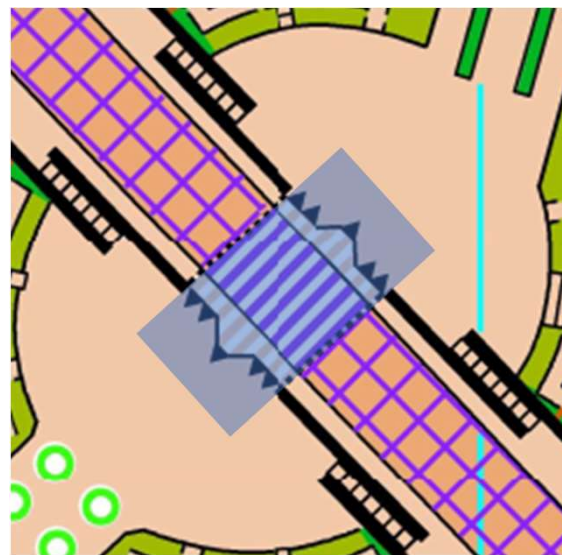
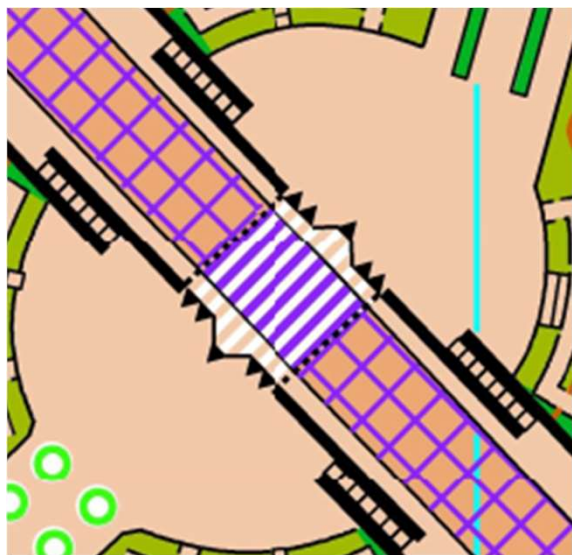
②



地図表記に関する注意事項①

左下図のような「512.1 橋またはトンネルの入り口」が競技エリア (テレイン) 内に存在します。

視認性向上のため、黒三角を付けていない箇所がありますが、右下図の半透明青色で示した範囲はトンネル下を通り抜け可能です。



地図表記に関する注意事項②

トレイン内に、左下図のように表記された水系が存在します。小径部分は通行可能ですが、現地で判別しにくいいため、写真の通り小径部分の両端に黒黄テープを付けています。



地図表記に関する注意事項③

岩が多数存在するエリアがございます。地図表記の最小寸法を守り判読性を向上させるため、地図上では、岩の間隔が0.5m未満の場合、一つの岩として表記しています。以下の写真を参考にしてください。



207 岩石群



▲ 表記していない岩



204 岩（1つで表記）●

地図表記に関する注意事項④

下の写真は、図の矢印の方向に映したものです。
赤色の部分は飛び越えられそうですが、地図表記に従ってください。
現地では一部紫のスズランテープを地面に貼ります。



表記例



518 通行不能な柵・手すり




特徴物の表記例

○

530 目立つ人工特徴物：電灯（表記していない電灯も存在します）

×

531 目立つ人工特徴物
：看板、めぱんだ



*

313 目立つ水系の特徴物
：水飲み場



注意事項

テレイン内に写真のような「202 通行可能な岩崖」が存在します（図中赤色で示してあります）。通行可能ではありますが、現地で上から見えにくく危険であるため気を付けてください。



裁定委員

裁定委員として以下の3名を任命いたしました。

高橋厚 様 (多摩 OL)

八重樫篤矢 様 (青葉会)

菊池美結 様(じゃじゃじゃ OC)

3名の方は、レース後、お時間があるときに本部までお越しく
ださい。