

## 第 46 回

# 東北大学オリエンテーリング大会前日大会 プログラム

11 月 12 日発行

11 月 16 日改訂

要項 2.2 からの改訂箇所を黄色、プログラム発行時からの改訂箇所を青色で示しております。

## 目次

---

1. 実行委員長挨拶	3
2. 大会概要	4
3. 交通アクセス	6
4. 会場案内	8
5. 競技情報	10
6. タイムテーブル	16
7. 留意事項	17
8. 物品販売	18
9. お問い合わせ	18



大会公式マスコット  
めぱんだ

# 1. 実行委員長挨拶



実行委員長 林明穂

この度は、第46回東北大学オリエンテーリング大会前日大会にご参加くださり、誠にありがとうございます。宮城県外での日本ランキング対象大会開催ということで、初めは不安な気持ちもありましたが、あづま総合運動公園の皆様、日本オリエンテーリング協会の皆様、福島県オリエンテーリング協会の皆様、またご協賛ならびにご後援くださった皆様のお力添えにより、ここまで準備を進めてくる事が出来ました。この場をお借りして感謝申し上げます。

本大会のトレインは、全日本大会スプリント競技で使われたことがあり、大きな特徴物だけでなく細かい特徴物も多く存在しています。走行可能度が高いエリアが多く、スピードを出しやすい一方、慎重に地図を読むことも求められる、一筋縄ではいかないトレインだと思います。かつて日本一を決める戦いが繰り広げられたこのトレインで、今度はどのような熱い戦いが繰り広げられるのか、とても楽しみです。皆様のご健闘をお祈りしております。



## 2. 大会概要

**主催** 東北大学学友会オリエンテーリング部

**共催** 宮城学院女子大学オリエンテーリング部

**開催日** 2023年11月18日(土) (雨天決行・荒天中止)

**開催地** あづま総合運動公園 (福島県福島市)

**会場** スポーツイベント広場駐車場

### 大会役員

実行委員長	林明穂	(東北大学 2020 年度入学、 イベントディレクタ資格保有)
副実行委員長	山口悠斗	(東北大学 2020 年度入学)
運営責任者	畑敦也	(東北大学 2020 年度入学)
競技責任者	鷺津加子	(東北大学 2020 年度入学)
コースプランナー	高橋忠大	(東北大学 2020 年度入学)

### 後援 (敬称略・順不同)

福島県オリエンテーリング協会  
日本学生オリエンテーリング連盟  
福島市  
福島市教育委員会  
福島県  
東北大学学友会体育部

協賛

ささき牧場カフェ様

太陽堂むぎせんべい本舗様

吾妻食品様



有限 吾妻食品  
会社

福島居物  
始祖 太陽堂の  
むぎせんべい

## 3. 交通アクセス

### 会場・駐車場

あづま総合運動公園 スポーツイベント広場駐車場 1  
(<https://maps.app.goo.gl/HqzSd4Ehc981XP93A>)

### 車を利用する場合

東京・仙台方面から

東北自動車道 福島西 IC より車で約 10 分

米沢方面から

東北中央自動車道 福島大笹生 IC より車で約 15 分

猪苗代・土湯方面から

国道 115 号線 福島市荒井の福島荒井セブンイレブン前交差点より車で約 5 分

JR 福島駅から

JR 福島駅付近より車で約 20 分

### 公共交通機関を利用する場合

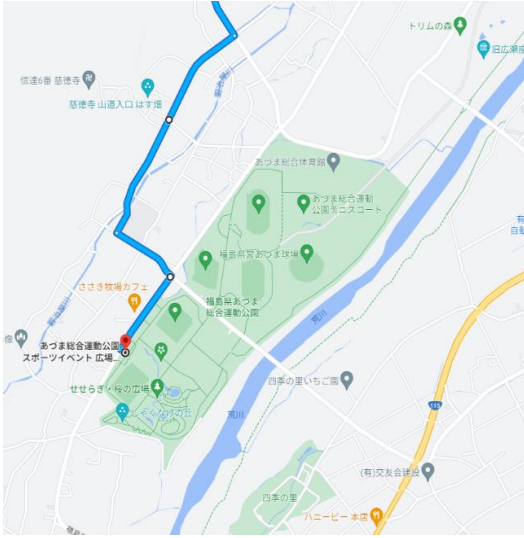
JR 福島駅東口路線バス 7 番乗り場より「佐原・四季の里」行き乗車約 35 分

バス停「桜沢」（福島駅から大人 750 円）下車

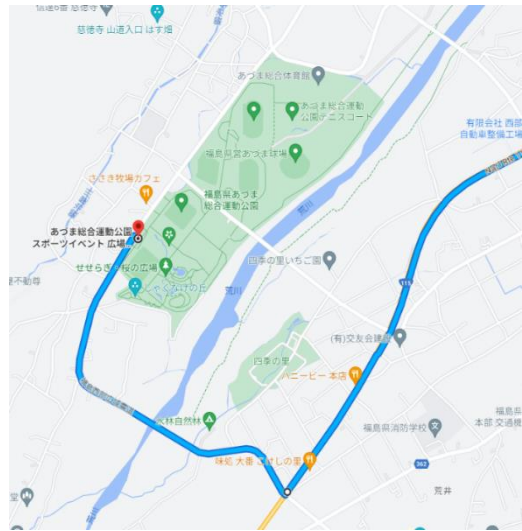
## 注意事項

競技の公平性に準ずるため、以下の2つのいずれかの青い線の道を通ってご来場ください。なお道順1は普段は交通量が少なく高齢の方も多地域を通行するため、通行の際は安全運転で歩行者等に十分にご注意くださいますようお願いいたします。

### 道順1



### 道順2

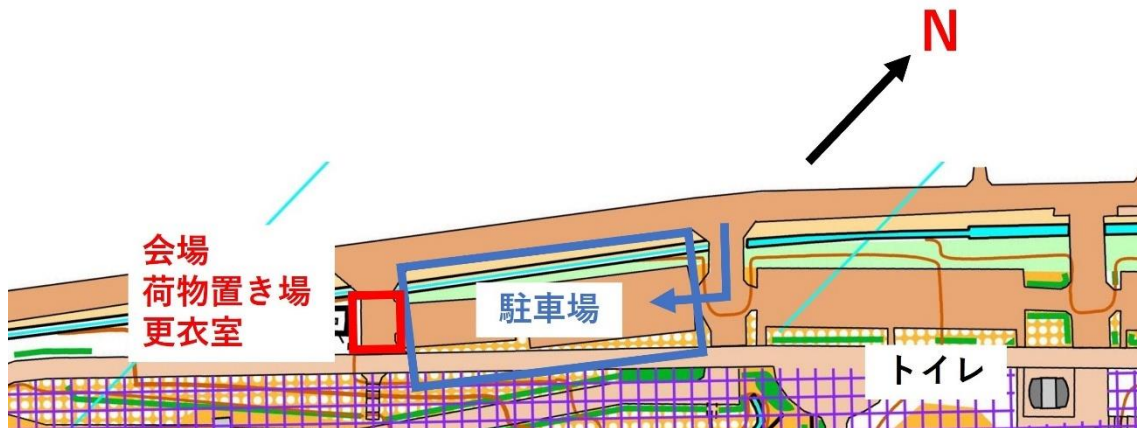


※以下の紫の線部分を通らずにご来場ください。



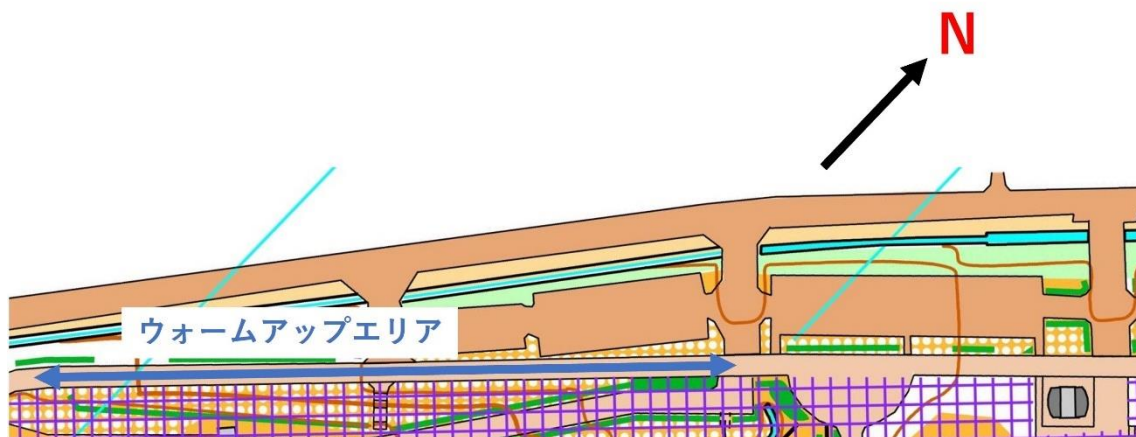
## 4. 会場案内

### 会場レイアウト



### ウォームアップエリア

以下のエリアをウォームアップエリアとして指定いたします。一般の利用者の方のご迷惑にならないようマナーを守ってご利用ください。



### 開場・閉場

9:30 会場および駐車場 開場

16:30 会場および駐車場 閉場



## 受付

---

会場テントにて受付を行います。ナンバーカード(ゼッケン)等をお渡しします。**安全ピンは各自でご用意いただくようお願いいたします。**

コンパスの貸し出しを行います。数に限りがございます。また、紛失・破損時は5,000円お支払いいただきます。

またレンタルSIの紛失・破損時は12,000円お支払いいただきます。

## 代走のお申し込み

---

代走を希望される方は受付までお越しくください。大会当日以前で代走が確定している場合には【[tohoku.zenjitsu●gmail.com](mailto:tohoku.zenjitsu@gmail.com) (●を@に置換)】までその旨をご連絡ください。

なお、代走の場合は参考記録扱いとなり、表彰の対象にはなりません。

## 荷物置き場

---

公共交通機関でお越しの方に向けて荷物置き場を設置しておりますが、十分なスペースはございません。自動車で来られた方は荷物を車内等に保管し、荷物置き場のご利用はお控えください。また、**会場内にテントを立てることは禁止**とさせていただきます。

## トイレ・更衣室

---

トイレは会場付近にございますが、公園に設備されているもののみで数に限りがあり、特に男性用トイレは非常に数が少なくなっております。会場に来る前になるべく済ませてから来ていただくようお願いいたします。

女性用に会場内にテント式の更衣室をご用意しております。一度にご利用できる人数は限られておりますので譲り合ってご使用ください。

## 5. 競技情報

### 基本情報

#### 競技形式

ポイントオリエンテーリング スプリント競技

SPORTident 社製電子パンチングシステム(タッチフリー)を使用

#### 使用地図

「あづま総合運動公園」(福島県オリエンテーリング協会、2019年)

東北大学学友会オリエンテーリング部 2023年リメイク

縮尺 1:4000

等高線間隔 2m

走行可能性 4段階表記

地図図式 国際スプリントオリエンテーリング地図図式 (ISSprOM 2019-2) 準拠

コントロール位置説明表 コントロール位置説明国際仕様 (ISCD 2018) 準拠

サイズ 縦 180mm×横 60mm 以内

#### トレインプロフィール

あづま総合運動公園は2019年度全日本スプリントが行われたトレイン。

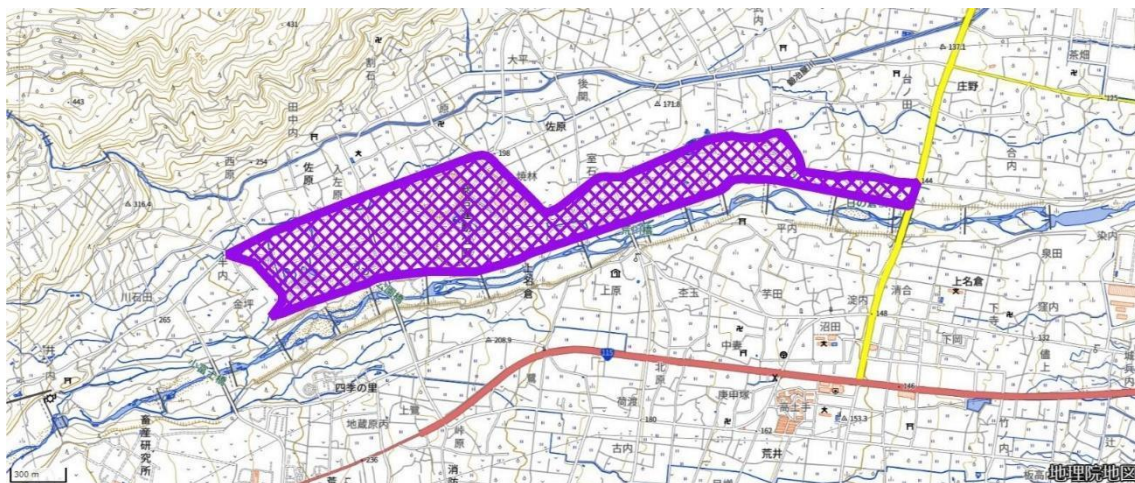
中央の道路から南側は池や川など大きな特徴物がありながら、植え込みや小さな岩など細かい特徴物が数多くある公園となっている。北側は陸上競技場や野球場があり、通行可能性の低い林も存在する。全体的に立体交差や高低差が存在するため、ルート選択やナビゲーション負荷が高い。

## コースプロフィール

ルートを見出す能力、すばやく最速を判断する能力、人工柵や立体交差を処理する能力、ルートを実行する能力、この4点を中心にコースを作成した。距離やアップが多いため、体力と読図力どちらも高いレベルが必要とされる。レース序盤から終盤まで集中して考えることをやめなかった人が勝者となるだろう。

## 立ち入り禁止区域

参加予定者は以下の区域（紫線で囲まれた範囲）における立ち入りを、競技の公平性を保つために、本大会終了までの期間において禁止とさせていただきます。



※国土地理院地図 (<https://maps.gsi.go.jp/>) を加工して作成。

## クラス

クラス	実走距離 (km)	優勝設定 (分)
L1 (日本ランキング対象)	3.5	14.5
L2 (日本ランキング対象)	3.6	14.5
S	1.9	12

## 表彰

Lクラスは各クラス男子上位3名、女子上位1名、Sクラスは上位1名の方に表彰を行います。表彰式は行いませんので、順位が確定し次第表彰対象の方をお呼びいたします。

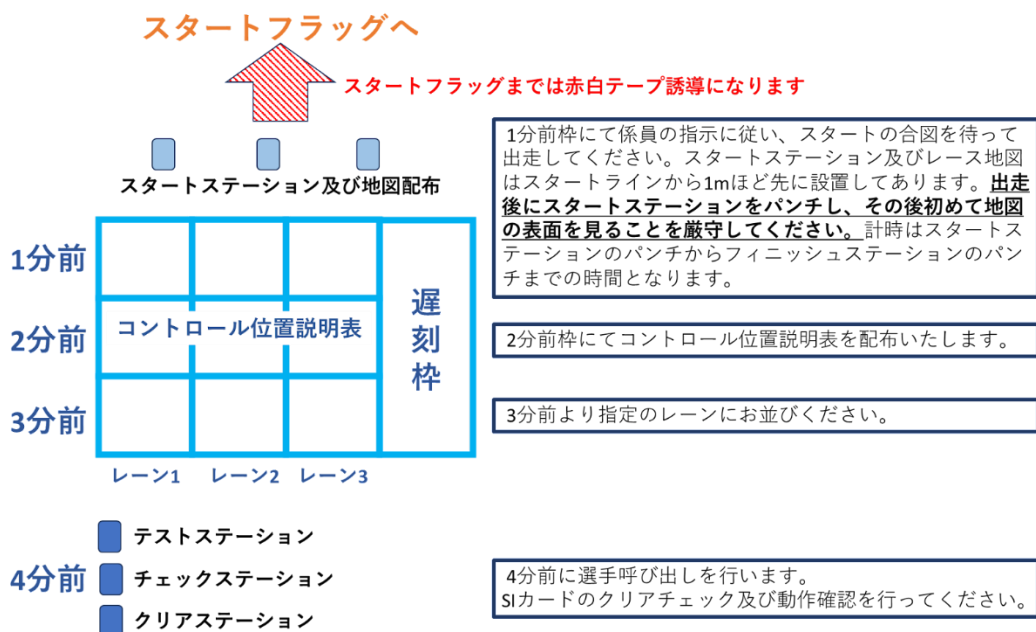


## 競技の流れ

### スタート

- 会場からスタート地区まで地図誘導になります。
- 全クラス：**徒歩約 10 分**
- スタート閉鎖時刻は 12:30 です。閉鎖時刻以降の出走は認められません。
- ナンバーカードの無い方は出走できません。
- 遅刻者はスタート地区にて係員にお申し付けください。
- スタート地区には公式掲示板及びスタートリストをご用意しています。
- スタート地区に給水のご用意は無いためお気をつけください。
- スタートは**パンチングスタート**で、計時はスタートパンチからフィニッシュパンチまでとなります。
- 競技者自身の過失によりスタート時刻に遅れた競技者は、正規のスタート時刻にスタートしたものととして計時します。主催者の過失によりスタート時刻に遅れた競技者は、新しいスタート時刻から計時します。

### スタート地区レイアウト



## 競技中

---

- パンチはタッチフリー式です。パンチ後は光と音を確認し、パンチが完了していることを確認してください。
- SIカードが反応しない際はSIカードをステーションに差し込んでください。それでもステーションが反応しない場合には、ステーションに設置しているピンパンチで地図のリザーブ欄にパンチしてください。リザーブ欄がすべて埋まってしまった場合には欄外の任意の場所にパンチしてください。いずれのパンチも無い場合には原則として失格となります。
- 競技中の誘導はすべて**赤白テープ**です。
- 競技時間は**全クラス 40分**です。競技時間を超過した場合は失格となりますので、競技の途中であっても速やかにフィニッシュ地区へ向かってください。

## フィニッシュ

---

- **パンチングフィニッシュ式**です。必ずフィニッシュステーションにSIカードをしっかりと差し込み、音と光を確認してフィニッシュしてください。
- ビデオカメラによるバックアップ計時を行います。
- レースのゴール閉鎖は**13:10**です。

## フィニッシュ後

---

- レースのスタート閉鎖時刻(12:30)までにフィニッシュした場合、地図を回収します。回収した地図は後ほど会場にて返却いたします。
- フィニッシュから会場までは地図誘導で徒歩約20分です。
- SIカードの読み取りは会場で行います。
- Exに参加しない方はレンタルSIカードを回収いたします。

## エクストラコース

---

- 2 エリア全 3 本(①~③)のコース(縮尺→1:4000)となります。
- 詳細は、当日、会場の公式掲示板で公開いたしますのでご確認ください。
- 当日申し込みを 500 円にて受け付けております。ご希望の方は受付までお越しください。

## その他注意事項

---

- 競技者が誤って立ち入るのを防ぐため植え込み等を表す通過不能な植生 (ISSprOM2019-2 411) の不明瞭な隙間などに黒黄ストリーマを巻いてある箇所が存在します。なお、地図上にこのテープに関する表記はありません。
- テレイン内の一部区域において、落ち葉などで滑りやすくなっている箇所があります。注意して走行してください。
- 道を横断するときに車が通る可能性があり、安全を確保するために選手を止める場合があります。誘導員が選手の横断を妨げないよう努めますが、万が一競技を中断することになっても結果を考慮することはありませんのでご了承ください。

## 調査依頼・提訴

ゴール閉鎖から 20 分以内(13:10~13:30)を、調査依頼の受付時間とします。調査依頼内容を示した文書を本部にご提出ください。調査依頼に対する回答は公式掲示板にて掲示いたします。調査依頼への回答に対して提訴する場合、調査依頼の回答後、15 分以内に文書で本部までご提出ください。また、裁定委員として、以下の 3 名を任命いたします。

高橋厚 様 (多摩 OL)

八重樫篤矢 様 (青葉会)

菊池美結 様(じゃじゃじゃ OC)

## 6. タイムテーブル

要項 2.2 から、トップスタート時刻、レースゴール閉鎖時刻を変更しております。

9:30	開場
11:20	トップスタート
12:30	スタート閉鎖
	Ex①、②スタート
13:10	レースゴール閉鎖
13:30	表彰
14:00	Ex③スタート
15:30	Ex①～③ゴール閉鎖
16:30	閉場

※表彰式は行いません。表彰対象の方は時間になりましたら呼び出しするので、本部までお越しください。





## 7. 留意事項

- ・要項及び大会公式サイトに記載されている事項は、予告なく変更される可能性がございます。
- ・本大会は傷害保険に加入しますが、補償額には限りがございます。ご自身での傷害保険への加入を推奨いたします。また、万一の怪我に備えて健康保険証をご持参ください。
- ・不測の事態により大会開催が困難と判断された場合、大会 HP にて大会中止をお知らせいたします。大会中止の場合であっても参加費等の返金はいたしません。あらかじめご了承ください。
- ・本大会では、役員がテレイン内や会場にて撮影にあたります。撮影した写真は本大会の記録や、オリエンテーリングの普及・広報活動のために利用させていただく場合がございます。写真の利用についてなにかございましたら、エントリーシートの備考欄にその旨を記載していただくか、当日に大会役員までお申し出ください。
- ・参加者が自分自身および第三者に与えた損害に対して、主催者側はその責任を負いかねます。
- ・貴重品などの管理については各自でお願いします。盗難、紛失について主催者側はその責任を負いかねます。
- ・個人情報は東北大学学友会オリエンテーリング部で厳重に管理し、大会運営においてのみ使用し、その後情報のすべてを適切な形で処分いたします。

## 8. 物品販売

### 地図販売

白地図	350 円/枚
全コントロール図	450 円/枚
各コース図	400 円/枚

※地図販売は事前申し込みと当日販売がございます。事前申し込みの方はスタート閉鎖後運営本部にてお渡しとなります。

※地図の当日販売は数に限りがございます。

## 9. お問い合わせ

ご不明な点、ご質問等ございましたら、下記の連絡先までお問い合わせください。

林明穂（実行委員長） [tohoku.zenjitsu●gmail.com](mailto:tohoku.zenjitsu@gmail.com) ●を@に置き換えてください。

## アスリートとサポートスタッフのみなさんへ。

なぜ、私たちにとって、アンチ・ドーピングの  
知識や活動が必要なのでしょうか？

アンチ・ドーピングは、たんに  
「不正する人を見つけ、不当な勝利を防ぐ」ための活動ではありません。

アンチ・ドーピングは、スポーツを成り立たせている  
「みんながフェアであること」を守るためにあります。  
全員がフェアでなければ、そもそもスポーツは成り立たない。  
すべての人が、スポーツに参加し、公平に競い合うことができる。  
その権利を守るために、アンチ・ドーピング活動があります。

そして、もうひとつ。アンチ・ドーピングは、  
「スポーツが生み出す価値」を守るためにあります。  
挑戦する心、相手へのリスペクト、そこから生まれる友情、  
そんな、社会にとっても大切な価値を守るためにあります。

フェアであることを守り、スポーツの価値を守る。  
そのいちばん中心となるのが、アスリートとサポートスタッフのみなさんです。  
みなさんが、フェアであることをつねに誇りに思い、  
その大切さを、世の中に示すこと。  
それこそが、スポーツの発展を支え、よりよい社会をつくる力になります。

フェアであることの誇りを胸に、素晴らしいスポーツの価値を、  
ともに広めていきましょう。



**勝利を超える価値がある**

**スポーツのフェアネスが、社会のフェアネスを支えるために。**



公益財団法人 日本アンチ・ドーピング機構

日本学連インタビュー企画

# みちしるべ

## 学生 × 社会人

社会人オリエンティアに素朴な疑問を聞いてみよう!



インタビュー記事はこちらから↓

[https://note.com/o\\_michishirube](https://note.com/o_michishirube)

ポットキャストも配信中です↓

<https://anchor.fm/o-michishirube>

学生インタビューー随時募集中!興味のある方は日本学連まで

 note

