

A photograph of a forest path. The path is covered in fallen leaves and branches. On the right side, a red and white flag is hanging from a tree branch. The trees are mostly green, with some yellowing leaves visible in the background. The lighting is bright, suggesting a sunny day.

第46回

東北大大会
要項3



目次

1. 挨拶
 2. 協賛案内
 3. 大会の流れ
 4. 交通案内
 5. 会場案内
 6. 受付案内
 7. 競技情報
 8. クラス情報
 9. スタート
 10. 競技中
 11. フィニッシュと速報
 12. 安全マニュアル
 12. 大会情報
 13. 確認事項
- 付録1 旧図
- 付録2 立入禁止区域
- 付録3 熊対策





挨拶




実行委員長
安部雄真

この度は、第46回東北大大会へご参加くださり、誠にありがとうございます。また、本大会への開催にあたり、多大なるご協力を賜った大会コントローラーの青芳さんをはじめ、ご協賛ならびにご後援をくださった団体及び個人の皆様に、この場をお借りして厚く御礼申し上げます。

本テレインでの大会の開催は2016年以来の7年ぶりとなります。以後このテレインで練習会が開催される頻度は減少し、いつしか本テレインを使用することがなくなりました。私自身、今大会の調査として初めて本テレインに立ち入りました。そういった経緯で本テレインの渉外は難航し、一時はテレイン変更も選択肢として挙げておりました。しかしながら渉外担当の竹下をはじめ、弊部員の尽力により本テレインでの開催にこぎつけました。このようなテレインで、このような大会で実行委員長を務めさせていただけることに感謝しております。

本大会の競技エリアは仙台駅からの距離が5km強と仙台市の中心部からかなり近い場所に位置しており、アクセスがとても良いテレインとなっております。にもかかわらず動物に出くわすことが度々あり、自然を感じることができるテレインにもなっております。調査中に鹿、イノシシ、熊といった動物の目撃情報があります。10月の中旬を最後に動物の目撃情報はありませんが熊鈴の携帯をお願いしております。また、安全に関して最大限の配慮を致しておりますが動物にはご注意ください。

今回で、東北大大会の開催は46回目を迎えます。本テレインのやぶが白いといいですね、46回目だけに、ご参加くださる皆様に満足していただけるよう、大会開催日まで全力で準備を進めてまいります。第46回東北大大会を、どうぞお楽しみください。





協賛頂いた方々



まめいち

創作和菓子屋

[Google Maps](#) 

[公式サイト](#) 



甜菓堂

かりんとう屋

[Google Maps](#) 

[公式サイト](#) 



子平堂

饅頭屋

[Google Maps](#) 




Mouse on trail

トレラン用品屋

[Google Maps](#) 

[公式サイト](#) 



O-support

オリエン用品屋

[公式サイト](#) 



Navitabi

ナビゲーションアプリ

[公式サイト](#) 

ご協力、本当にありがとうございました。（掲載順不同）





大会の流れ

8:30 開場・受付開始

会場 青葉山体育館

持ち物 熊鈴・笛・保険証・防寒着・その他オリエン用具

10:00 トップスタート

スタート誘導 40分

競技時間 120分、M21Aは150分・一部クラスに関門あり

12:10 スタート閉鎖

14:40 ゴール閉鎖

ゴール誘導 40分

計セン締切 15時30分

15:15 表彰式

16:15 閉場

要項2からタイムテーブルを変更いたしました。

スタートリストの変更を希望される方は tohoku.comp46@gmail.com までご連絡ください。

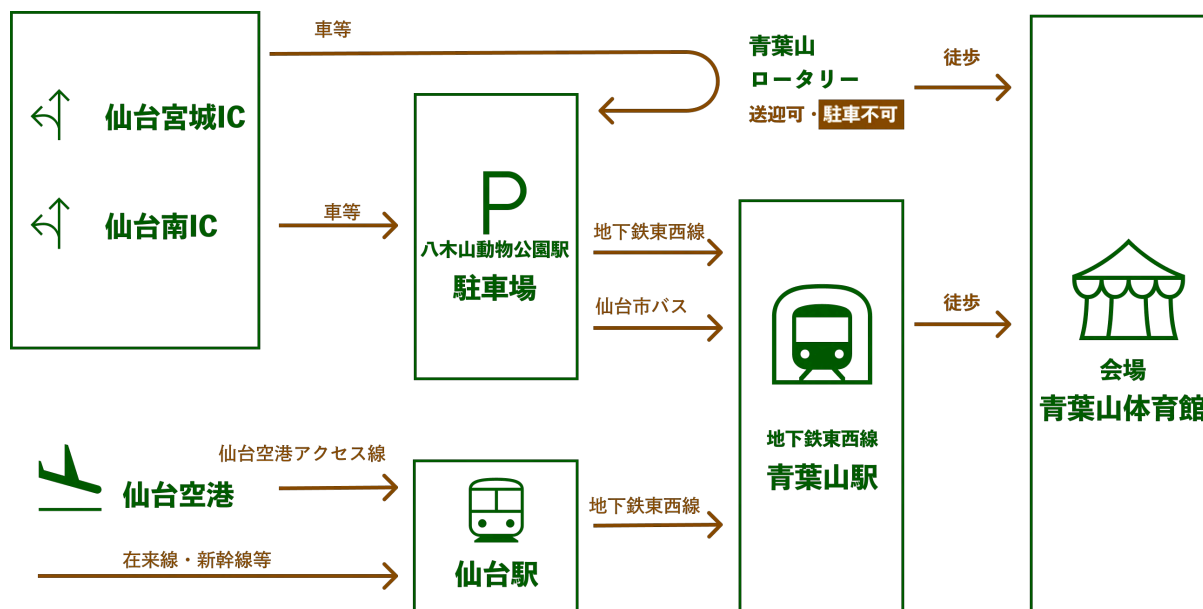
連絡先

tohoku.comp46@gmail.com



交通案内

交通案内図

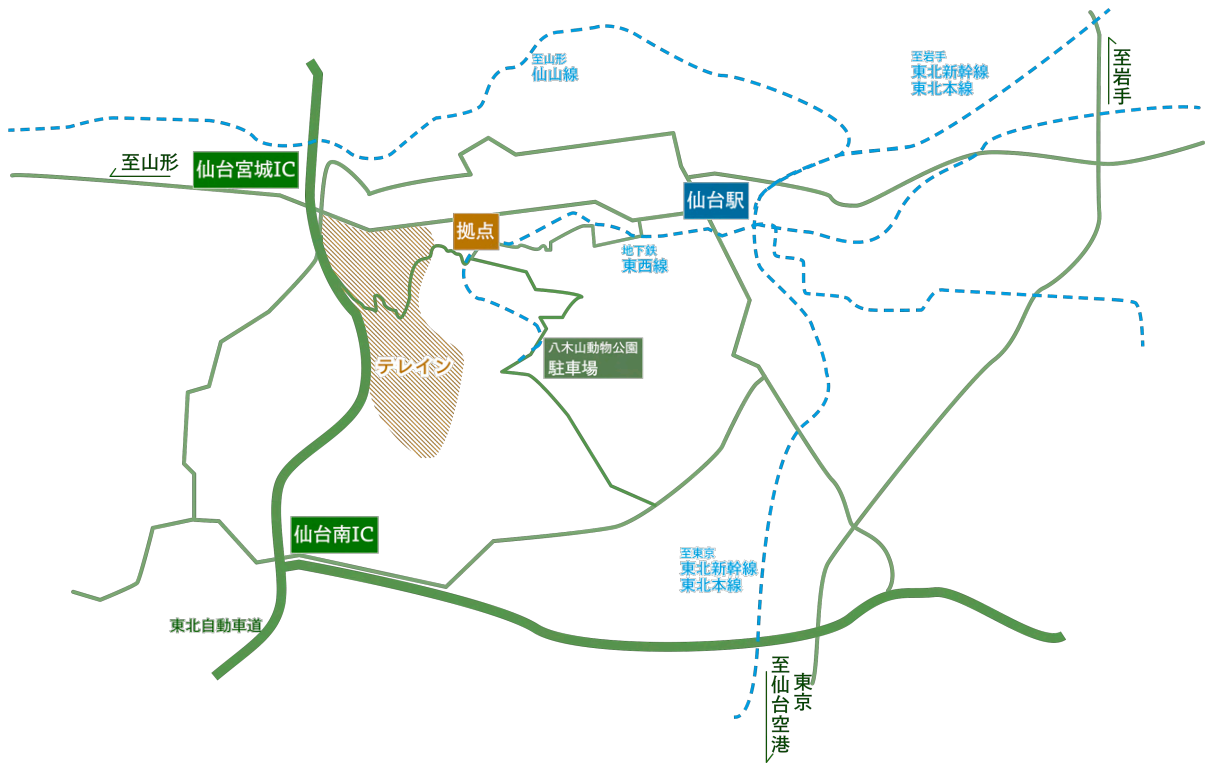


- ・八木山動物公園駅の駐車場をお勧めしますが、幹旋ではございません。
- ・キャンパス内での駐車はできません。
- ・前日大会から続けて来られる方は、仙台での宿泊をお勧めいたします。

位置情報

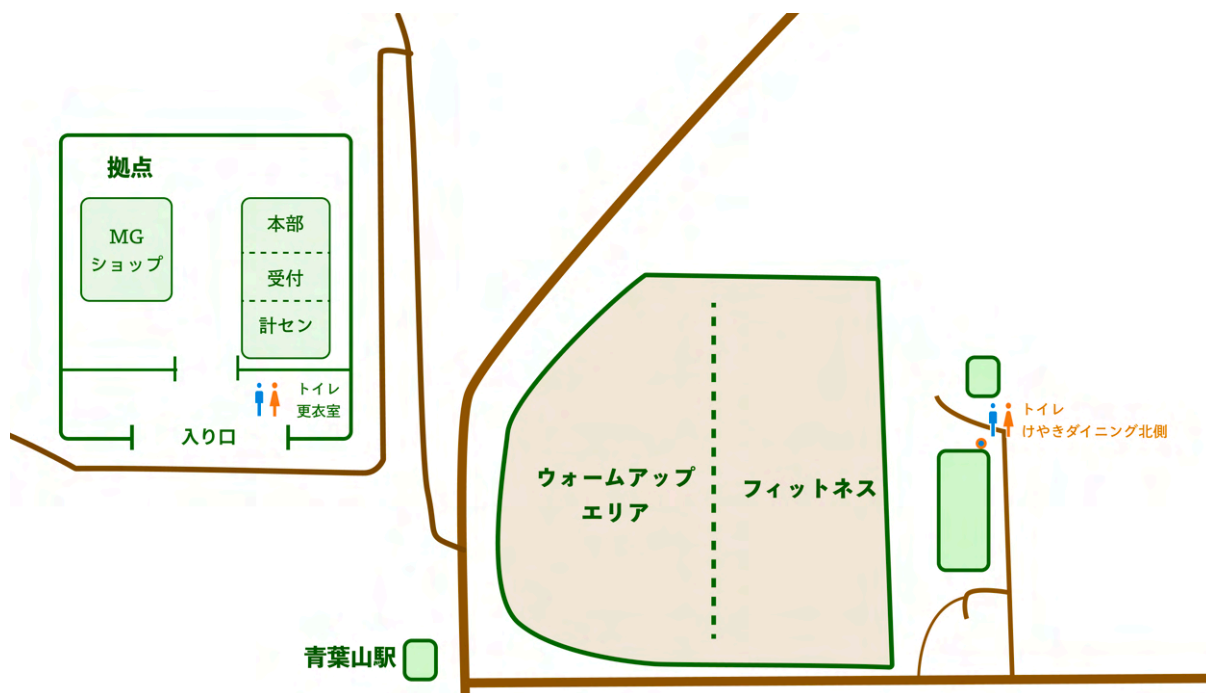
- | | |
|------------|-----------------------------|
| 青葉山体育館（拠点） | Google Maps |
| 地下鉄東西線青葉山駅 | Google Maps |
| 八木山動物公園駐車場 | Google Maps |
| 青葉山ロータリー | Google Maps |

地図



会場案内

会場地図



- ・ キャンパス内の立ち入りは控えてください。
- ・ 体育館に入る際は泥を落としてください。
- ・ 貴重品は体育館内で、各自の責任で保管をお願いします。
- ・ 青葉山ロータリー以外での駐停車は禁止します。青葉山ロータリーでの駐車も禁止します。(停車のみ)
- ・ **体育館内では飲食できません。**

フィットネス

10:00~14:00 まで青葉山グラウンドにてフィットネスを企画いたします。初心者クラス及び上級者クラスがあり、表彰・景品も用意しております。



受付案内

配布物

全員 バックアップラベル・ゼッケン・安全ピン・アンケート
申込者 Tシャツ・地図

貸与物

以下の物品を貸与いたします。11:30 までに受付までご連絡ください。E カードの返却は計センに、**熊鈴とコンパスは受付にご返却お願いいたします。**

補償金は返却の際にその場でお返しし、返却不可の場合追加で紛失料金をいただきます。数に限りがありますのでご注意ください。

物品名	貸与価格	補償金	紛失料金
コンパス	0 円	2000 円	6000 円
E カード	300 円	0 円	9000 円
熊鈴	0 円	1000 円	0 円

E カード番号変更

11:30 までに受付までご連絡ください。

代走申請

受付にて対応いたします。ただし、計セン上での名前の変更はいたしかねます。また、表彰の対象外となります。前もって代走が確定している場合は、メールでご連絡ください。保険の対象外になりますのでご注意ください。





欠席者の地図配布


同じクラブに所属する欠席者の分の地図を希望される場合、受付までご連絡ください。スタート閉鎖をもって対応いたします。

地図販売

スタート閉鎖後に受付にて地図を販売いたします。無くなり次第終了とさせていただきます。

白地図・コース図 350 円

全コントロール図 450 円





物品販売

大会Tシャツの販売を受付で行います。また、会場内にMGOLCのMGショップを開催いたします。無くなり次第終了ですのでお早めにお買い求めください。

MGショップ

巾着

300円

プラ板

100円





Tシャツ販売

受付にて行います。

半袖・長袖各

2000円





競技情報

EMIT 社製電子パンチングシステムを使用した、個人によるポイントオリエンテーリング。規定の逸脱はありません。

服装

藪が発達しており、マダニの生息が確認されているため、皮膚が見えない格好での出走を推奨いたします。また防寒着の持参も推奨いたします。

ピン付きのシューズでの出走及びウォームアップは禁止します。

ウォームアップエリア

会場の青葉山グラウンドにて行えます。キャンパス内のウォームアップはご遠慮ください。一般住民への配慮をお願いします。

通信機器

競技目的での通信機器の利用を禁止します。ただし、緊急連絡用及び遭難対策としての通信機器の持ち込みは許可します。

トレイン紹介

本トレイン「青葉の森」は宮城県仙台市青葉区・太白区にまたがって、東北大学の近くに位置しております。青葉の森は北エリアと南エリアに分けることができます。南エリアは濃い藪と急峻な地形・発達したトレイルが特徴で、ハイペースなレース展開が想定されます。一方の北エリアは薄い藪と発達した微地形が特徴の原生林が広がっており、高度なナビゲーション能力が必要とされています。また、青葉の森は特有の動物も多く存在しているため、日頃のオリエンテーリングでは見かけないような生物探しも楽しめます。





地図情報

国土地理院地理基板地図情報を原図に、「颯の森~GO!イケイケだZE」(2016年度東北大OLC作成)を参考に制作

縮尺	1:10000
等高線間隔	5m
走行可能度	4段階表記
地図記号	ISOM2017-v2 準拠
コントロール位置説明表	ISCD2018 準拠
用紙サイズ	B4:21A クラス,M35A,M20A,M21As A4:その他

旧図・立入禁止区域

要項2と同様・付録を参照

過去の天気

過去三十年間の11月の天気は以下の通りです。なお、会場とテレインの間でウィンブレ輸送を行います。



平均最高気温 平均気温 平均最低気温
14° **10°** **5°**



1日に合計1mm以上雨が降った日数

気温





クラス情報

男性				女性			
クラス	距離	優勝設定	登距離	クラス	距離	優勝設定	登距離
M21A				W21A			
M21A 青葉会	5.5km	65分	300m	W21A 青葉会	3.6km	40分	230m
M21As	3.6km	40分	230m	W21As	3.2km	40分	210m
M20A	3.2km	40分	210m	W20A	3.0km	30分	180m
M35A	3.6km	40分	220m	W35A	2.7km	30分	180m
M50A	2.3km	30分	120m	W50A	2.2km	30分	120m
MB	2.0km	30分	75m	WB	2.0km	30分	75m


※1 M/W21A 無制限（東北大 OLC・MGOLC の卒業生を除く）

※2 M/W21A 青葉会 東北大 OLC・MGOLC の卒業生のみ

女子選手は男子選手のコースを走ることが可能ですがその逆は原則行えません。

競技時間・関門

クラス	競技時間	関門
M21A	150分	100分・コース位置 70%
W21A・M/W21As・M20A・M35A	120分	80分・コース位置 60%
その他クラス	120分	なし





スタート

リフトアップスタートで行います。

スタート誘導

距離 2.4km 誘導時間 40分

誘導の一部に仙台市営バス青葉山駅→青葉台を利用することも可能です。料金は160円ですが、運営での両替対応は行いません。

誘導テープはございませんので、誘導員の指示に従ってください。

歩道内の通行と近隣住民への配慮をお願いします。誘導から外れたキャンパス内の通行はお控えください。

ウィンブレ輸送


スタート地区で脱いだ防寒着を会場まで輸送いたします。円滑な運営のため、防寒着に名前をご記入ください。

遅刻出走

スタート閉鎖以前でしたら出走できます。計時は正規の時間から開始いたします。

スタート閉鎖

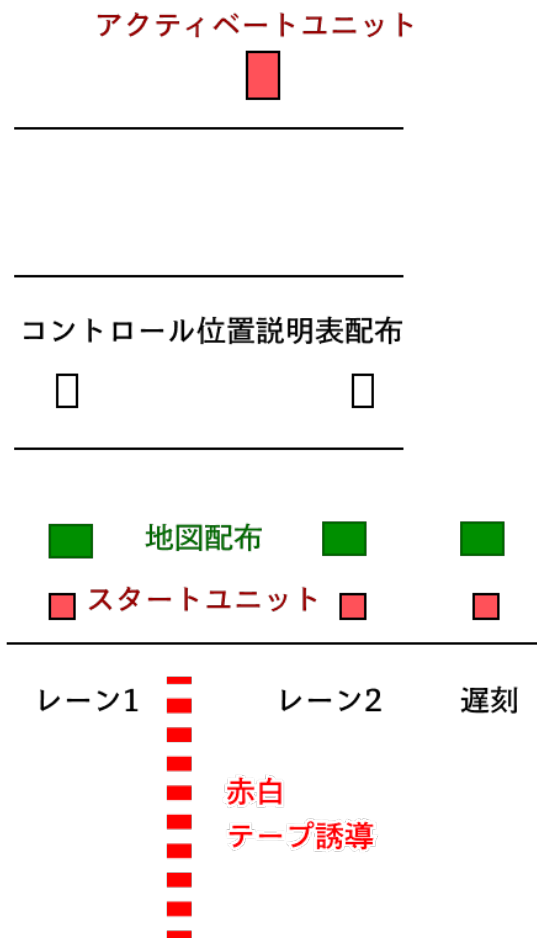
12:15以降の出走は行えません。






スタート方法

1. アクティベートユニットをタッチし、ランプが光るのを確認します
2. 3分前枠で運営がEカード番号を確認します
3. 2分前枠でコントロール位置説明表を受け取ります
4. 地図を裏返して置き地面に置き、運営の指示でEカードをユニットにセットします
5. 合図と同時にユニットからEカードを離し、地図を表にして誘導に従い出走します。



- ・スタート地区には余裕を持って到着ください。
- ・スタート地区は狭いです、ご注意ください。
- ・スタート地区にトイレはございません。
- ・熊鈴・ゼッケンのない方は出走できません。





競技中・誘導

誘導

スタート誘導・ゴールテープは赤白テープですが、競技中の誘導は赤白テープとは限りません。

競技時間・関門

M21A は 150 分、その他クラスは 120 分の制限時間を設けます。

M21A には 100 分、W21A・M/W21As・M20A・M35A には 80 分の関門を設けます。(M21A はコース全体の 70%程度、他コースは 60%程度の位置に関門があります)

安全対策

熊鈴無しの出走は行えません。また、熊の出没が確認された場合競技を打ち切ります。負傷者を見つけた場合、競技より救護の優先をお願いいたします。

道路横断

一部クラスでは道路の横断が存在します。誘導に従って通行ください。

立入禁止区域


涉外問題防止のため、立入禁止区域は絶対に通行しないでください。

万が一入っていた場合、自覚次第すぐに脱出してください。

救護所・給水

救護所・給水とも 1 箇所あります。





フィニッシュ以降

- ・パンチングフィニッシュで、ゴール閉鎖は 14 時 45 分です。
- ・最後のポストからゴールまでは赤白のテープ誘導がございます。
- ・円滑な運営のため、ゴール閉鎖の遵守をお願いします。
- ・本大会にはゴールが 2 箇所あります。ご注意ください。

地図回収

12:15 のスタート閉鎖の時刻まで、ゴールで地図を回収いたします。回収した地図は会場で返却いたします。

ゴール誘導

誘導員の指示に従ってください。また、仙台市営バスのご利用はご遠慮ください。

会場に入る際は泥を落としてください。

距離 3km 程度

時間 40 分程度

棄権

検索対象となるのを防ぐため、棄権時も必ずフィニッシュの通過と、E カード読み取りをお願いします。

計セン

E カード読み取りは会場に対応いたします。15:30 締め切りですが、会場到着次第計センを通すようお願いします。

表彰

以下の選手を対象に表彰・景品授与を行います。

表彰対象 全クラス上位 3 名

景品授与 21A クラスの上位 3 名及び他クラス上位一名





貸与品返却

Eカードは計センに、熊鈴とコンパスは受付に返却お願いします。


調査依頼・提訴


調査依頼は 14:45 まで、提訴は 15:00 までをお願いします。

成績公表

スタート閉鎖後 Lapcenter にて成績速報を配信いたします。

また、後日 Livelox にてコースの共有を行います。





安全対策

トレイン付近では**熊・猪・蜂・蛇・マダニ・カモシカ**が目撃されております。また、本トレインは厳しい傾斜と滑りやすい区域を含みます。以上のことをご留意のうえご参加ください。

皆様へのお願い

🔔 熊鈴・笛の携行


各自で熊鈴の携行をお願いいたします。持っていない方は申し込み時にレンタル熊鈴をご所望ください。


🏠 傷害保険への加入

本大会は傷害保険に加入しますが、補償額には限りがございます。ご自身での傷害保険への加入を推奨いたします。

🏠 健康保険証の持参

万一の怪我に備えて健康保険証をご持参ください。

- ✔️ **オリエンテーリング競技の性質**  を理解した上での参加をお願いします。
- ✔️ 学生大会の性質上、大会中の問題に主催者は一切の責任を負えません。





大会概要

開催日 **11/19(日)**

雨天決行・荒天中止

主催 東北大学学友会オリエンテーリング部

共催 宮城学院女子大学オリエンテーリング部

開催地 仙台市青葉区荒巻・太白区鉤取周辺「青葉の森」

会場 仙台市青葉区荒巻「東北大学青葉山体育館」

後援 宮城県 仙台市 宮城県教育委員会 仙台市教育委員会
日本学生オリエンテーリング連盟 東北大学学友会体育部
宮城県オリエンテーリング協会

協賛 O-Support Mouse on Trail まめいち
子平堂 甜菓堂 Navitabi(順不同)

連絡先 tohoku.comp46@gmail.com





スタッフ


安部雄真	実行委員長	大場理主	副実行委員長・広報
平出 駿	運営責任者	倉本大地	競技責任者
山田大翔	コースプランナー	青芳龍(OB)	大会コントローラー
岡田大河	会計	上川名琉人	マッパー・備品
菊地航平	マッパー	小島佑太	マッパー長
小瀧七実	企画	小堀拓馬	渉外
齋藤香穂	補佐	佐藤千尋	マッパー
竹下恭成	渉外	千葉望央	渉外
恒川穂花	調査	橋本さくら	マスコットデザイン
山田和輝	マッパー・HP		

協力

東北大学学友会オリエンテーリング部部員

宮城学院女子大学オリエンテーリング部部員

地権者の方々





確認事項

以下のことを確認・同意の上ご参加ください。

- ✔ 要項の内容をすべて確認しました。
- ✔ 要項は予告なしに変更されることがあります。Japan-o-entrY を定期的にご確認ください。
- ✔ 不測の事態により大会開催が困難と判断された場合、大会を中止します。大会中止の場合であっても参加費等の返金はいたしません。
- ✔ 大会中に撮影した写真は本大会の記録や、今後の広報活動のために利用させていただく場合がございます。写真撮影に同意されない場合は、エントリーシートの備考欄にその旨を記載をお願いいたします。
- ✔ 参加者が自分自身および第三者に与えた損害に対して、主催者側はその責任を負いかねます。
- ✔ 貴重品などの管理については各自でお願いします。盗難・紛失について主催者側は責任を負いかねます。
- ✔ 個人情報は東北大学学友会オリエンテーリング部で厳重に管理し、大会運営においてのみ使用し、その後情報のすべてを適切な形で処分いたします。



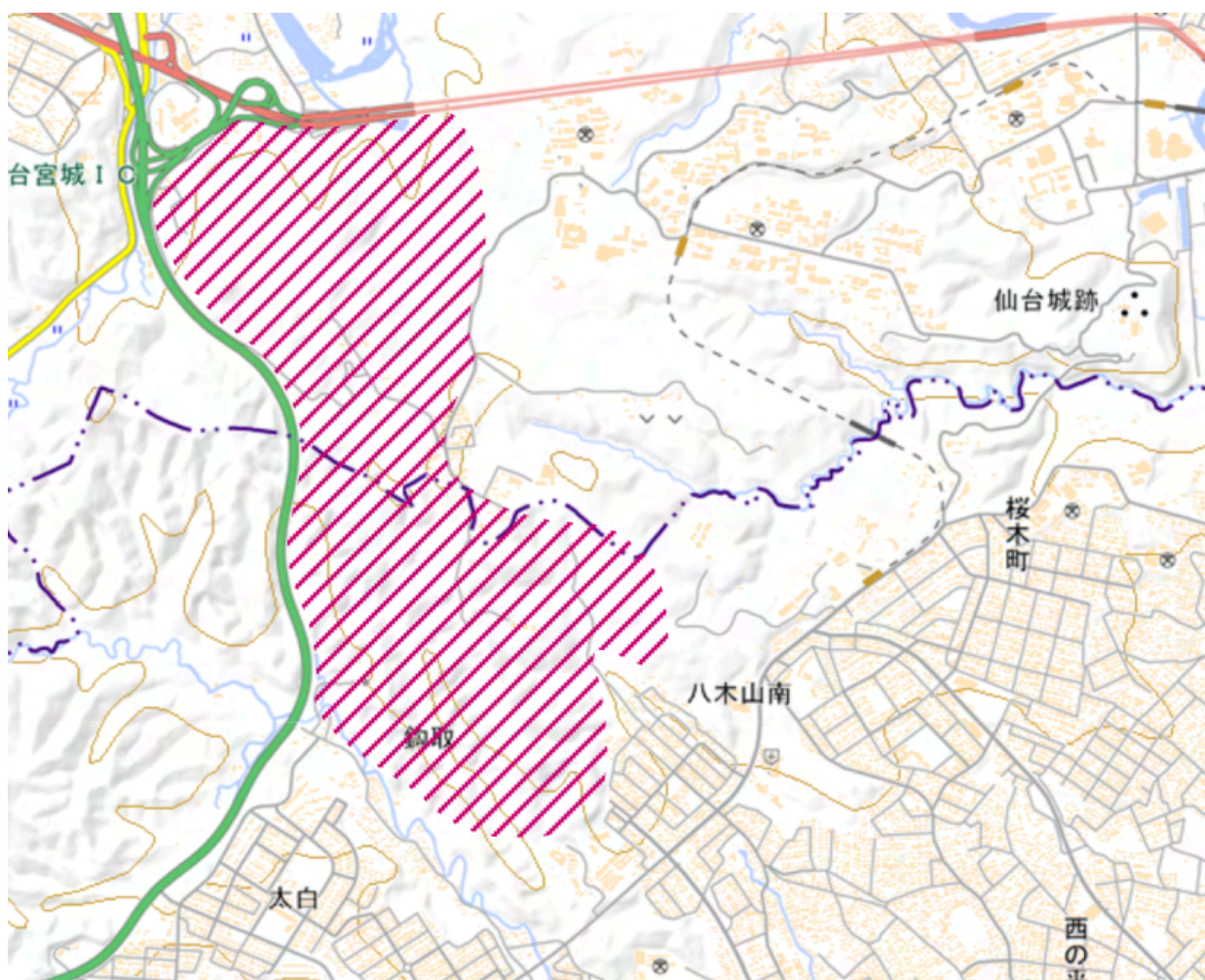
付録1 旧図



付録 2 立入禁止区域


本大会参加予定者の以下の区域(紫で囲まれた範囲)へのオリエンテーリングまたは下見目的での立ち入りを、本大会終了までの期間において競技の公平性を保つため、禁止します。及び、以下のエリアの立ち入りについて補足いたします。

- ① 金博 立入禁止区域に該当しません。
- ② 太田坂 立入禁止区域に該当しません。
- ③ 治山 立入禁止区域に該当します。





いつでも、どこでも、誰でも。
ナビゲーションスポーツが楽しめる未来を。

 NaviTabi は、第46回東北大大会を応援しています。

新登場

プレイヤープラン

- ✔ 地図のダウンロード・印刷
- ✔ プレイ記録を無制限に確認

300円/月 or
100円/月(年額払いの場合)


運営者プラン

- ✔ 地図のPDF化
- ✔ 複数人でのイベント管理
- ✔ ライブトラッキングを強制
- ✔ 時間停止機能 (グルメCPに)
その他機能多数

4000円/月 or
840円/月(年額払いの場合)

20人以下のイベントは完全無料で運営できます。

アプリをダウンロード→ navitabi.co.jp





和菓子を通してお客様と会話するー


和菓子の魅力は、季節感を自由自在に表現できることです。

芽吹き季節である春はカラフルに、涼しさが恋しくなる夏場は透明感を…といったように、想像を膨らませながら色味や食材の組み合わせを考えている時間が一番好きです。

おいしい笑顔に会いたくて、大切な誰かに手紙を書くような気持ちで、毎日ひとつひとつ心を込めてお作りしています。



<http://wagashi-mameichi.com>





noname ***stro*** ***Nvii***

O-Support Web shop

O-Supportは
第46回東北大学
オリエンテーリング大会と
オリエンテーリングを愛する
皆さんを応援しています。



photo by nviisport Instagram





アスリートとサポートスタッフのみなさんへ。

なぜ、私たちにとって、アンチ・ドーピングの
知識や活動が必要なのでしょうか？

アンチ・ドーピングは、たんに
「不正する人を見つけ、不当な勝利を防ぐ」ための活動ではありません。

アンチ・ドーピングは、スポーツを成り立たせている
「みんながフェアであること」を守るためにあります。
全員がフェアでなければ、そもそもスポーツは成り立たない。
すべての人が、スポーツに参加し、公平に競い合うことができる。
その権利を守るために、アンチ・ドーピング活動があります。

そして、もうひとつ。アンチ・ドーピングは、
「スポーツが生み出す価値」を守るためにあります。
挑戦する心、相手へのリスペクト、そこから生まれる友情、
そんな、社会にとっても大切な価値を守るためにあります。

フェアであることを守り、スポーツの価値を守る。
そのいちばん中心となるのが、アスリートとサポートスタッフのみなさんです。
みなさんが、フェアであることをつねに誇りに思い、
その大切さを、世の中に示すこと。
それこそが、スポーツの発展を支え、よりよい社会をつくる力になります。

フェアであることの誇りを胸に、すばらしいスポーツの価値を、
ともに広めていきましょう。




勝利を超える価値がある

スポーツのフェアネスが、社会のフェアネスを支えるために。



公益財団法人 日本アンチ・ドーピング機構





日本学連インタビュー企画

みちしるべ

学生 × 社会人

社会人オリエンティアに素朴な疑問を聞いてみよう!



インタビュー記事はこちらから↓

https://note.com/o_michishirube

ポットキャストも配信中です↓

<https://anchor.fm/o-michishirube>

学生インタビューー随時募集中!興味のある方は日本学連まで

