

# 第46回 東北大学オリエンテーリング大会 前日大会 要項2.2

※要項2.1からの変更部分は、■で示しています。

## 目次

1. 大会概要
2. 競技情報
3. タイムスケジュール
4. エントリー
5. 留意事項
6. アクセス
7. テレインの様子
8. お問い合わせ



# 1.大会概要

## 開催日

2023年11月18日(土)

## 開催地

あづま総合運動公園(福島県福島市)

## 会場

スポーツイベント広場駐車場

## 主催

東北大学学友会オリエンテーリング部

## 共催

宮城学院女子大学オリエンテーリング部

## 大会役員

実行委員長	林明穂	(東北大学2020年度入学、 イベントディレクタ資格保有)
副実行委員長	山口悠斗	(東北大学2020年度入学)
運営責任者	畑敦也	(東北大学2020年度入学)
競技責任者	鷺津加子	(東北大学2020年度入学)
コースプランナー	高橋忠大	(東北大学2020年度入学)

## 後援

福島県オリエンテーリング協会  
日本学生オリエンテーリング連盟  
福島市  
福島市教育委員会  
福島県  
東北大学学友会体育部

## 協賛

ささき牧場カフェ様  
太陽堂むぎせんべい本舗様



ロゴ

福島県物産  
始祖 太陽堂の  
むぎせんべい



## 2. 競技情報

### 競技形式

ポイントオリエンテーリング スプリント競技  
SPORTident社製 SI システムを使用

### 使用地図

「あづま総合運動公園」(福島県オリエンテーリング協会、2019年)  
東北大学学友会オリエンテーリング部 2023年リメイク予定  
地図図式 国際スプリントオリエンテーリング地図図式 (ISSprOM 2019-2) 準拠  
コントロール位置説明表 コントロール位置説明国際仕様 (ISCD 2018) 準拠  
縮尺 1:4000  
等高線間隔2mを予定  
走行可能度4段階表記

### トレインプロフィール

あづま総合運動公園は2019年度全日本スプリントが行われたトレイン。  
中央の道路から南側は池や川など大きな特徴物がありながら、植え込みや小さな岩など細かい特徴物が数多くある公園となっている。北側は陸上競技場や野球場があり、通行可能度の低い林も存在する。全体的に立体交差や高低差が存在するため、ルート選択やナビゲーション負荷が高い。

### クラス

クラス	距離 (km)	優勝設定 (分)
L (日本ランキング対象)	3.5	15
S	2	15
EX	未定	未定



※申し込み人数が多い場合、L1、L2に分ける可能性があります。  
※Exに関して、2エリア全3本(①～③)のコース(縮尺→1:1000-1500)をご用意いたします。  
※入賞に関して、L→男子上位3名、女子上位1名。S→上位1名の表彰予定です。

#### 参加費・地図販売

参加費(一般、大学生、高校生以下)	L:2500円 S:2200円
EX	500円/人
レンタルSIカード	300円/人
白地図	350円/枚
全コントロール図	450円/枚
各コース図	400円/枚

※地図販売は事前申し込みと当日販売がございます。事前申し込みの方はスタート閉鎖後運営本部にてお渡しとなります。  
※地図の当日販売は数に限りがございます。  
※Exは全コース走っても500円です。

### 3.タイムスケジュール

9:30 開場  
10:30 トップスタート  
12:30 スタート閉鎖  
Ex①、②スタート  
13:20 レースゴール閉鎖  
13:30 表彰  
14:00 Ex③スタート  
15:30 Ex①～③ゴール閉鎖  
16:30 閉場

※表彰式は行いません。表彰対象の方は時間になりましたら呼び出しするので、本部までお越しください。

※トップスタートの時刻を遅らせる可能性があります。

### 4.エントリー

#### 申込方法

Japan-O-entrYにてお申し込みください。



申込日時

10月3日(火) エントリー開始

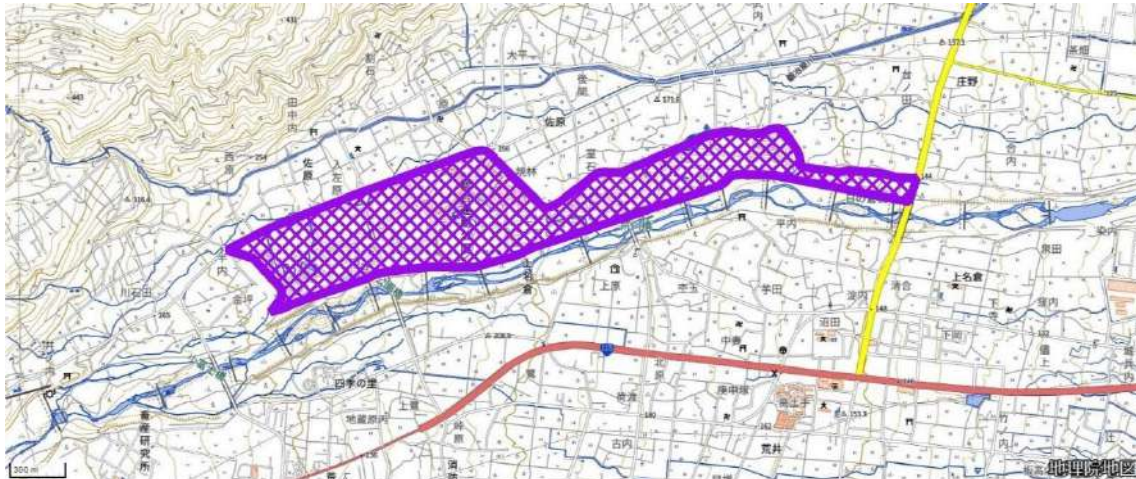
11月6日(月) エントリー締め切り

11月8日(水) 入金締め切り

※当日申込無し(レース申込者に限りExは当日申込可(人数制限あり))

## 5.留意事項

競技の公平性を保つため、本大会参加予定者は以下の区域(紫線で囲われた範囲)へのオリエンテーリングまたは下見目的での立入りを本大会終了時まで禁止します。



※国土地理院地図 (<https://maps.gsi.go.jp/>) を加工して作成

## 6.アクセス

車を利用する場合

東京・仙台方面から

東北自動車道 福島西ICより車で約10分

米沢方面から

東北中央自動車道 福島大笹生ICより車で約15分

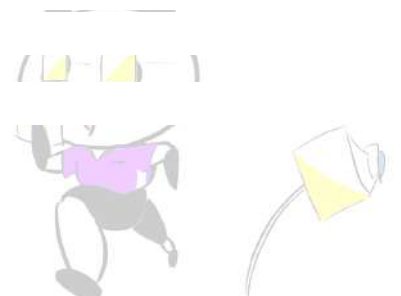
猪苗代・土湯方面から

国道115号線 福島市荒井の福島荒井セブン・イレブン前交差点より車で約5分

JR福島駅から

JR福島駅付近より車で約20分

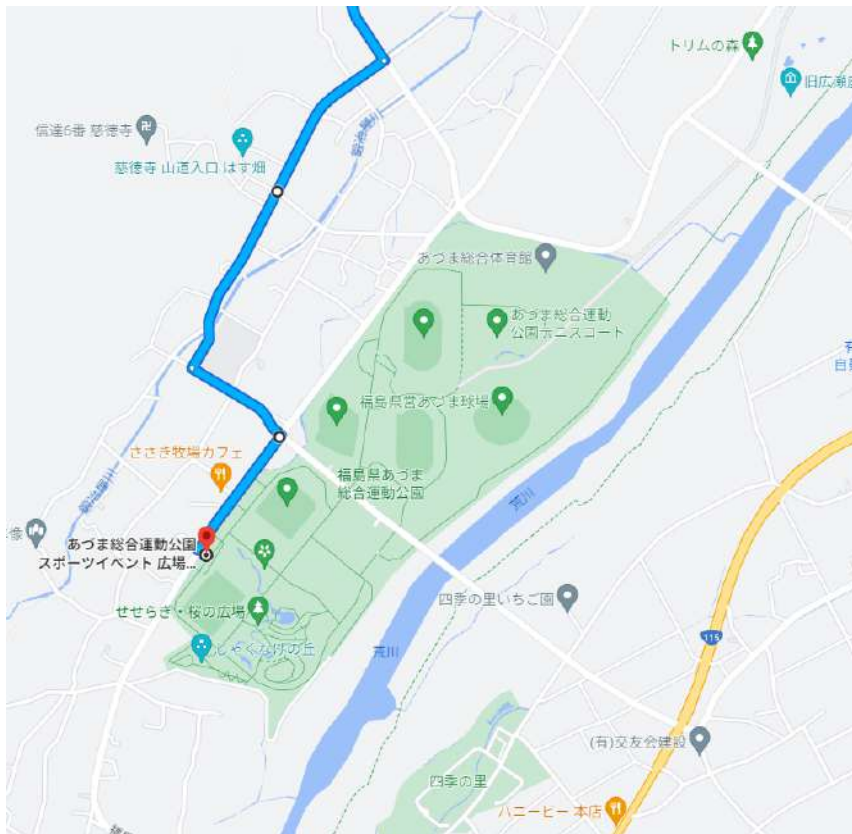
公共交通機関を利用する場合



JR福島駅東口路線バス7番乗り場より「佐原・四季の里」行き乗車約35分  
バス停「桜沢」(福島駅から大人750円)下車

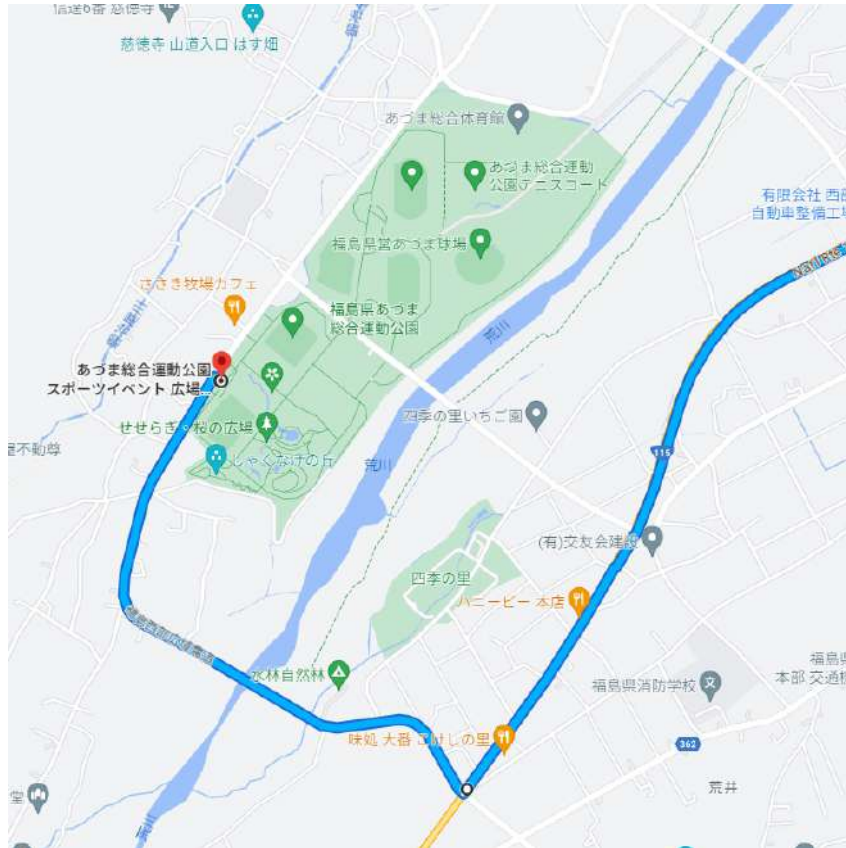
競技の公平性に準ずるため、以下の2つのいずれかの青い線の道を通ってご来場ください。

道順(1)





## 道順(2)



※以下の紫の線部分を通らずにご来場ください。



## 7.テレインの様子

X(旧Twitter)に掲載した(またはする予定の)テレイン内の写真を掲載いたします。














## 8.お問合せ

ご不明な点、ご質問等ございましたら、下記の連絡先までお問い合わせください。  
林明穂(実行委員長)tohoku.zenjitsu@gmail.com ●を@に置き換えてください。

