

第28回京京立大会DAY2

公式掲示板

1. 蜂の巣によるスタート地区②の変更について

スタート地区②付近に危険な蜂の巣があります。以下のように看板を貼り、赤色のスズランテープで囲っています。絶対に入らないようにお願いします。



1. 蜂の巣によるスタート地区②の変更について

スタート地区②付近に存在する蜂の巣の危険性を鑑みて、スタート地区②を変更しました。スタート位置が地図上の記載と異なります。 以下に詳細を記しますので、該当者はよく読んでください。

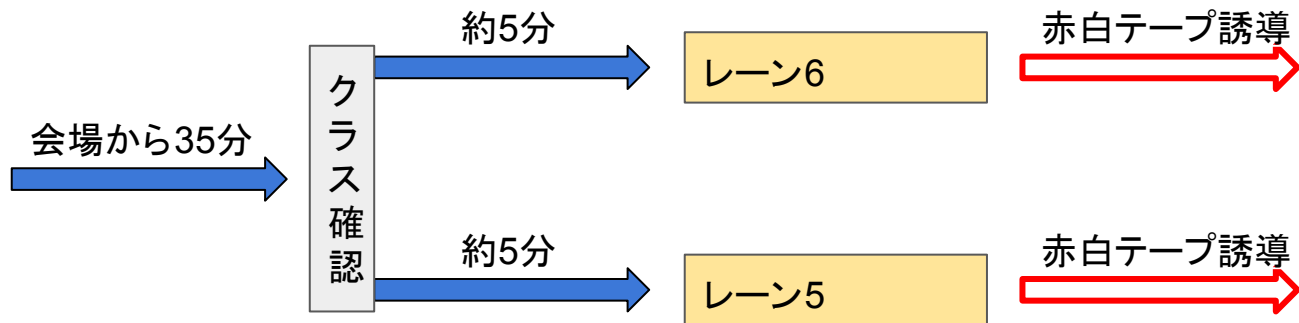
・レーン5とレーン6で異なるスタート枠へ誘導します。分岐には係員がおりますが、自身の出走するレーンをご確認ください。

レーン5	B,N/G,W15A,W20A,W70A,M80A,M90A
レーン6	W21AS,W50A,W60A,M60A,M70A

1. 蜂の巣によるスタート地区②の変更について

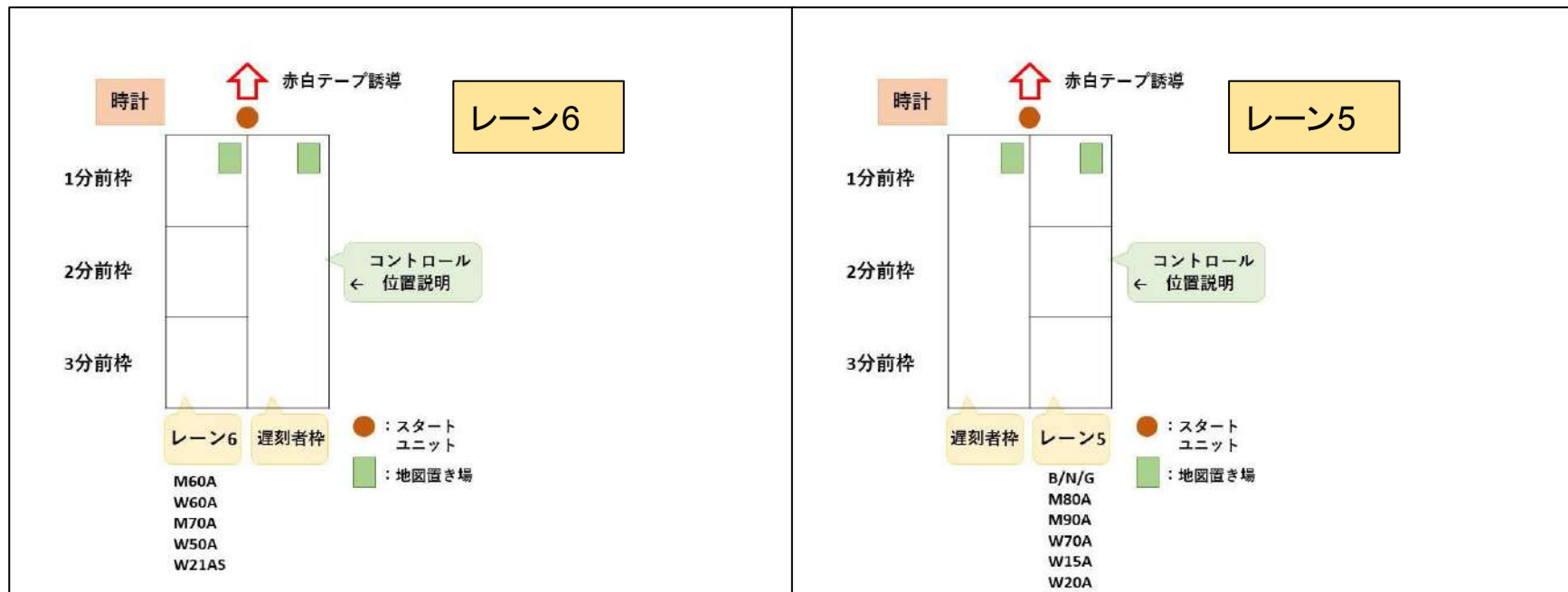
変更後の会場からスタート②までの誘導経路は以下のようになっております。

- ・配布する誘導地図および所要時間に変更はありません。
- ・分岐にて、係員がクラス確認とEカードの動作確認を行います。



1. 蜂の巣によるスタート地区②の変更について

変更後のスタート枠のレイアウトは以下の通りです。



1. 蜂の巣によるスタート地区②の変更について

変更後のスタートフラッグおよび地図配布場所の位置を記載した図をスタート地区②の2分前枠にて見ることができます。ご確認ください。

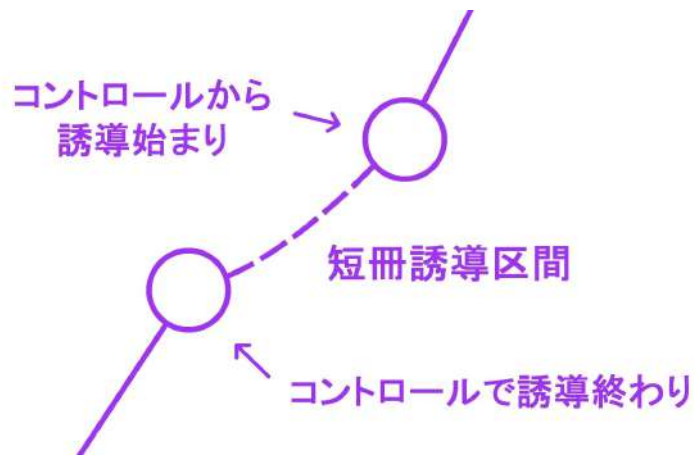
- ・スタート1分前枠にて係員から再度説明を致します。

スタート地区①で出走する競技者へ

- ・スタート地区①で出走する競技者にはコース上影響はありません。
- ・赤色スズランテープで囲われた領域の中には絶対に立ち入らないでください。

2. 一部クラスにおける競技中の誘導について

・B,N/G,W15A,W20Aクラスにおいて、誘導区間が存在します。現地には右の図のように断続的に赤白テープが設置してあります。該当クラスは地図表記に従い、誘導を辿るようお願いします。



3. スタート地区①におけるスタート誘導について

スタート地区①から出走する競技者は、地図配布地点からスタートフラッグまでの誘導区間において右の図に示すようなコンクリート製の壁を横断する地点がありますので、足元に注意して通行してください。



4. 熊の目撃情報について

地元の方から熊の目撃情報がありました。熊鈴の携行を推奨します。

5. 重機の移動について

後に示す特殊記号欄の人工特徴物で示した重機が移動しています。変更後の位置を下図で示します。地図には表記されていません。傍を通ることは妨げませんが、触れないようにお願いします。



6. 青黄テープ

現地に次のように青黄テープで囲われた領域があります。地図には境界線付きの立入禁止区域(708,709)で表しています。立ち入らないでください。



7. 特殊記号

本大会で使用する特殊記号と現地の様子を以下に示します。

炭焼き窯跡(530 目立つ人工特徴物)




倒木(419 目立つ植生特徴物)



7. 特殊記号 つづき

本大会で使用する特殊記号と現地の様子を以下に示します。

重機・罫(531 目立つ人工特徴物)



8. 裁定委員

裁定委員は下記の3名です。

愛場庸雅様(OLCLレオ)

片岡佑太様(大阪OLC/TORCH)

中神智香様(静陵会)