



Hokkaido Univ.
45TH Competition

第45回北大大会 プログラム

目次

1. ご挨拶	3
2. 大会概要	4
3. 大会全般について	5
4. Day 1 9/2(土) の交通	7
5. Day 1 9/2(土) の会場	9
6. Day 2 9/3(日) の交通	10
7. Day 2 9/3(日) の会場	12
8. 競技情報	13
9. 参加クラス	16
10. Day 1 競技の流れ	18
11. Day 2 競技の流れ	21
12. 注意事項	23
13. 物販情報	25
14. 公式サイト・X(旧Twitter)	26
15. お問い合わせ	26

1

ご挨拶

今回は第45回北海道大学オリエンテーリング大会へのご参加ありがとうございます。大変多くの方にお申込みいただき嬉しく思います。

今回大会はDAY 1がニューテレインのゆにガーデン、DAY 2は第10回大会以来35年ぶりに早来で行います。

ゆにガーデンはコキアを始めとした多くの花が咲き乱れる庭園です。その美しい花々の中で皆様のナビゲーション力が問われます。

早来はゼロからの拡大リメイクであることや広いテレインであることから調査は困難を極めましたが無事地図を作り上げることができました。土砂崩れ等他では見られない特徴を持つテレインでのロング競技を楽しんでください！

今年も大会が開催できるのは、ゆにガーデン様、安平町様、かなめ測量様、北海道オリエンテーリング協会様、参加者の皆様を始め大会関係者の皆様のおかげです。厚く御礼申し上げます。

以上ご挨拶とさせていただきます。

第45回北大大会 大会責任者
熊田大晃

2

大会概要

➤大会名称 第45回北海道大学オリエンテーリング大会

➤開催日 **Day1** 9月2日(土)

Day2 9月3日(日)

➤開催地 **Day1** 北海道夕張郡由仁町伏見

Day2 北海道勇払郡安平町早来北進

➤主催 北海道大学オリエンテーリング部

➤共催 ゆにガーデン



➤協賛 かなめ測量(株)



➤大会役員

大会責任者	熊田大晃(北海道大学2021年度入学)
運営責任者	田切香帆(北海道大学2021年度入学)
競技責任者	本多哲大(北海道大学2021年度入学)
調査責任者	小浦姿(北海道大学2020年度入学)
コースセッター	内潟風翔(北海道大学2021年度入学)
	小浦姿(北海道大学2020年度入学)

3

大会全般について

タイムテーブル

Day 1

10:00	開場・受付開始
11:00	メインレース トップスタート
12:30	メインレース スタート閉鎖
13:00	メインレース フィニッシュ閉鎖
14:00	エキストラレース開始(フリースタート)
15:00	表彰式
16:00	エキストラレース終了
16:30	会場閉鎖

Day 2

9:00	開場・受付開始
10:00	トップスタート
12:15	スタート閉鎖
15:00	フィニッシュ閉鎖・表彰式
16:00	会場閉鎖

配布物について

・当日は受付にて、以下を茶封筒にいれて配布します。各自で自分の名前が入った封筒をBOXからお取りください。

ゼッケン、Eカード(レンタルの方)、バックアップラベル、入場券(Day1のみ)、お食事券(Day1でお食事を申し込みされた方)、ユニの湯及びソフトクリーム割引券(Day 1のみ)

・ゼッケンは、胸の位置に4隅を安全ピンでつけてください。安全ピンは、各自ご持参ください。また、ゼッケンは2日間共通です。

・全コントロール図、コース図をお申込み済みの方はスタート閉鎖後本部までお越しください

4

Day1 9/2(土) の交通

Day1会場までのアクセス

自家用車・レンタカー

※所要時間は全て一般道路を使用した場合ですが、高速道路を使用しても大きく変わりません。

札幌

約60分

新千歳空港

約35分

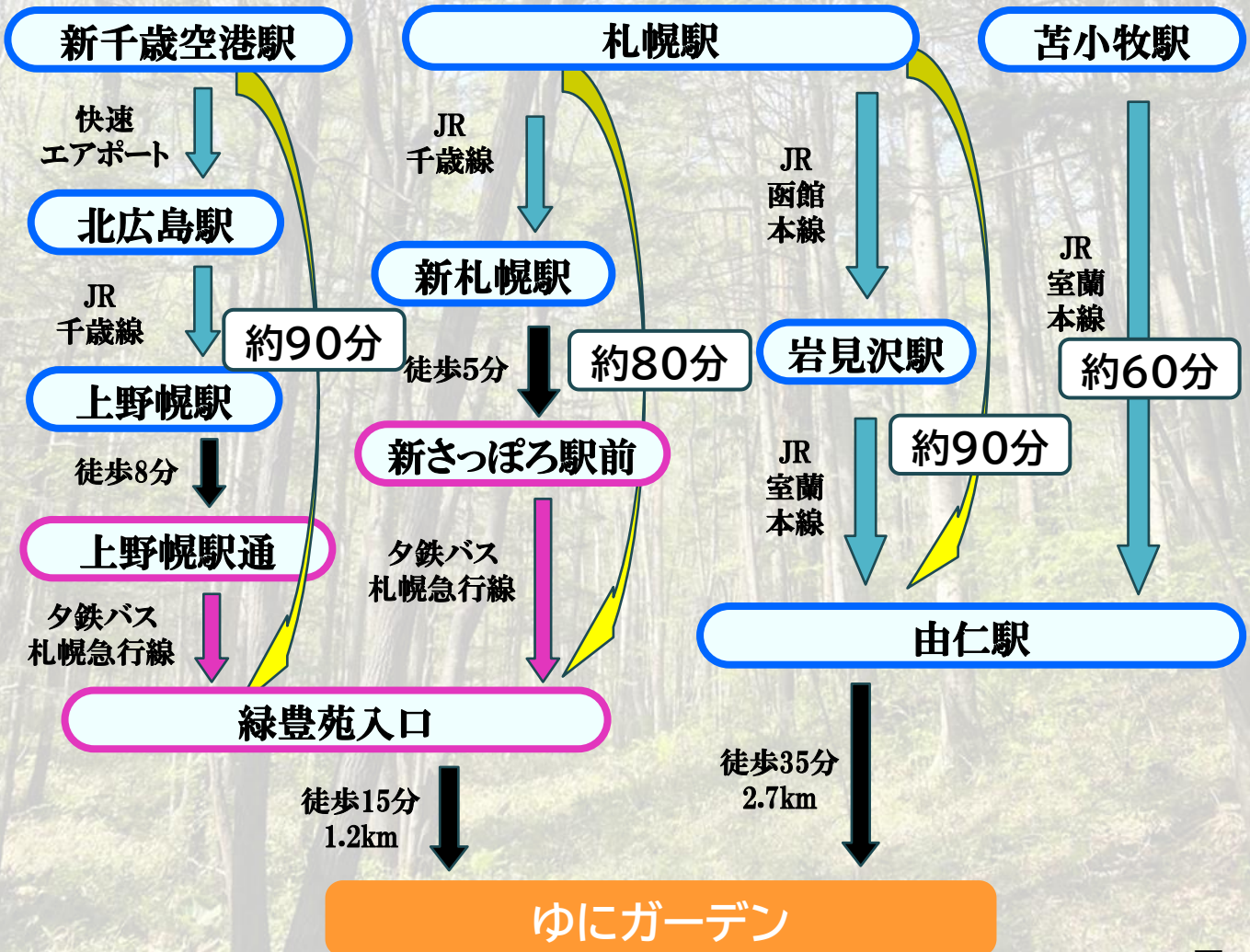
苫小牧

約60分

ゆにガーデン

公共交通機関

※下記は一例です。詳しくはJR北海道のホームページ(<https://www.jrhokkaido.co.jp/>)をご覧ください。



時刻表(往路)

※電車の本数はかなり少なくなっております。乗り遅れの無いようにお気を付けください。

岩見沢経由

札幌	岩見沢	由仁
802	842	
	903	931

新さっぽろ経由

札幌	新千歳空港	新札幌	新さっぽろ駅前	緑豊苑入口	備考
834	---	843			JR
	819	848			JR
			900	950	夕鉄バス

上野幌経由

札幌	新千歳空港	北広島	上野幌	上野幌駅通	緑豊苑入口	備考
836	---	---	852			普通
	819	840				快速エアポート
		843	849			普通
				918	950	夕鉄バス

上野幌駅通バス停



時刻表(復路)

緑豊苑入口バス停より新さっぽろ駅行き

時刻	備考
13:25	
15:05	最終

緑豊苑入口バス停地図



由仁駅時刻表

時刻	行先
13:14	苫小牧
14:22	岩見沢
15:34	苫小牧
17:07	苫小牧
18:19	岩見沢

5

Day 1 9/2(土) の会場

会場周辺マップ

- ・会場はゆにガーデンの建物内(センターハウス)と、建物と野球場の間のオープンです。
- ・会場には**南側(駐車場のある側)**からお入りください。
- ・北側の道路からも**テレイン内に入ることができてしまうためご注意ください。**
- ・駐車場はゆにガーデンのもの(収容台数800台)をご利用ください。
- ・開場時刻は10:00です。
- ・トイレは建物内のものをご利用ください。
- ・建物内(センターハウス)に女子更衣室を設けます。また、建物内の1室を荷物置き場として開放します。

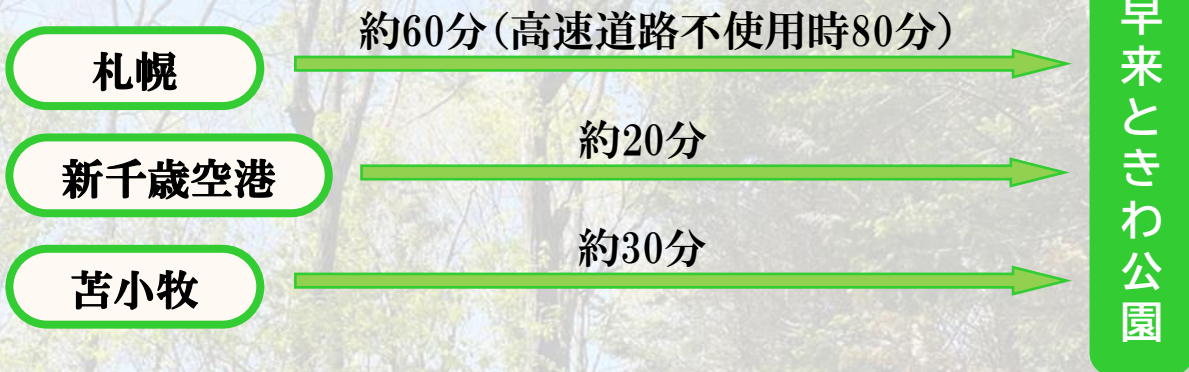


6

Day 2 9/3(日) の交通

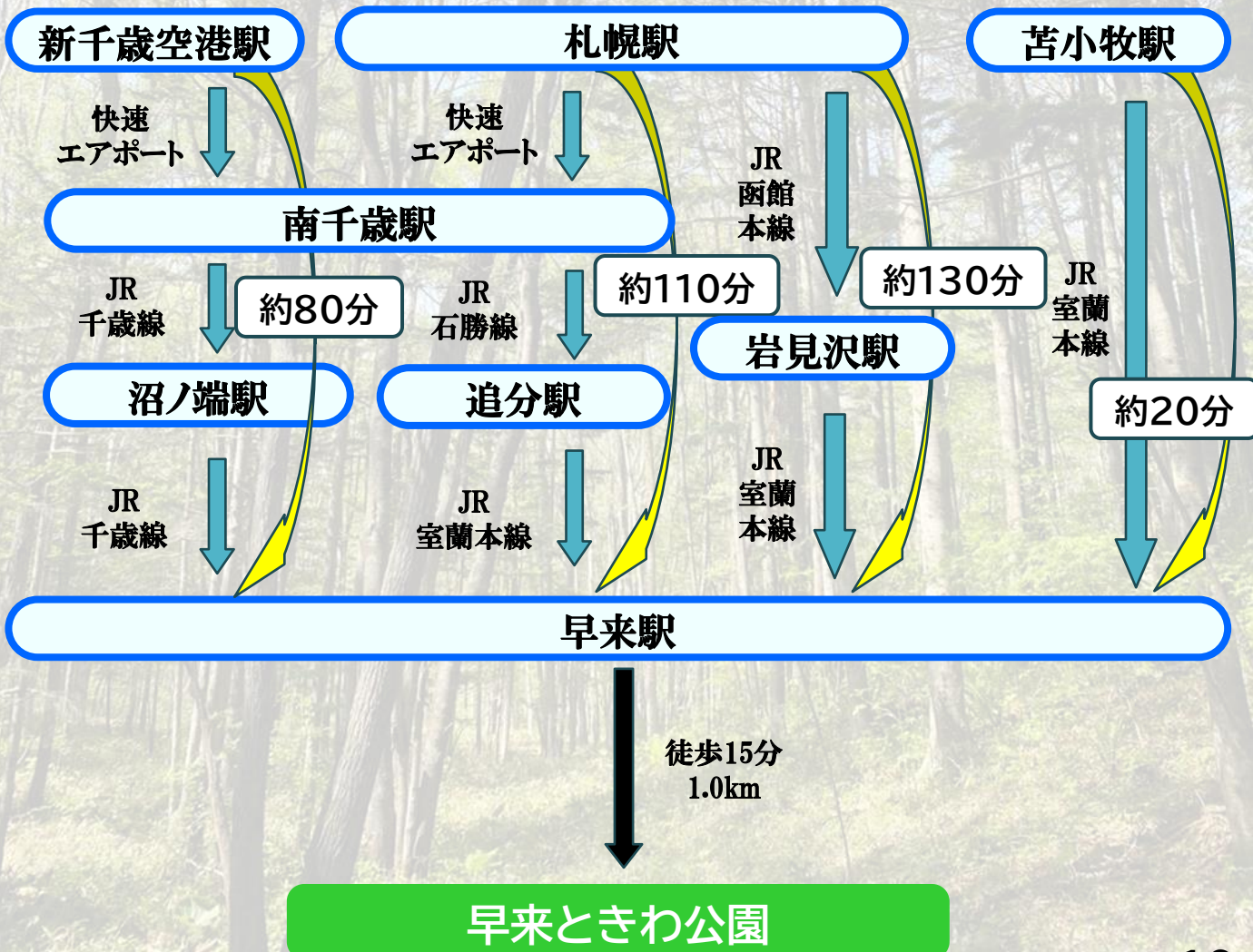
Day 2会場までのアクセス

自家用車・レンタカー



公共交通機関

※下記は一例です。詳しくはJR北海道のホームページ(<https://www.jrhokkaido.co.jp/>)をご覧ください。



時刻表

※電車の本数はかなり少なくなっております。乗り遅れの無いようにお気を付けください。

岩見沢経由

札幌(発)	岩見沢(乗継)	岩見沢(発)	早来(着)
802	844	903	1012

追分経由

札幌(発)	新千歳空港(発)	南千歳	追分	早来(着)	備考
	733	736			
707	---	743			
		750	805		
			823	835	
821	---	855			
	852	855			
		903	922		
852	---	926(直通)	938		特急
			959	1012	

沼ノ端経由

札幌(発)	新千歳空港(発)	南千歳	苫小牧(発)	沼ノ端	早来(着)	備考
	733	736				
707	---	743				
700	---	753(直通)	---	807		
	751	754				
730	---	801(直通)	---	812		特急
			837	845(直通)	859	

時刻表(復路)

早来駅時刻表

時刻	行先
13:46	苫小牧
13:49	岩見沢
16:08	苫小牧
16:20	岩見沢
17:36	岩見沢
17:40	苫小牧

会場周辺マップ



- 会場は**安平町ときわ公園野球場**です。
- 青空会場です。テントの設営はできません。
- 会場内に**女子更衣室用のテント**を設けます。
- 開場時刻は9:00です。

駐車場

- **駐車場①**から詰めてご使用ください。駐車場①が埋まり次第、**駐車場②**をご利用ください。



8

競技情報

競技形式

ポイントオリエンテーリング形式(スプリント・ロングディスタンス競技)

使用地図

	Day 1 スプリント 「ゆにガーデン」 2023年北大OLC作成	Day 2 ロング 「はやきた」 2023年北大OLC作成
縮尺	1 : 3000	1 : 10000 1 : 7500
等高線間隔	2m	5m
地図図式	ISSprOM2019-2	ISOM2017-2
コントロール 位置説明	ISCD2018(B/Nクラスは日本語説明併記)	

計時方法

Emit社製電子パンチングシステム使用

競技規則

本大会の競技は、日本オリエンテーリング協会の定める「日本オリエンテーリング競技規則」に基づきます。

装備・服装

Day 1でのピン付きシューズでの出走を禁止します。

Day 2のトレイン周辺では、数年に1度ヒグマの目撃情報がございます。そのため、**熊鈴を必携装備**といたします、当日の購入は可能ですが、数に限りがあるため出来る限り各自でご用意ください。

また、**マダニ**対策として**長袖**での出走を推奨します。

トレインプロフィール

>Day 1 スプリント

15種のバリエーション豊かなガーデンから構成される庭園。多数のいびつな形の花壇により複雑に通行可能エリアが入り組む芝生エリアを中心に、ほぼ全てのエリアにおいて極めて高いナビゲーション能力が求められる。一方、トレイン内に走行可能度の低いエリアは存在せず、高速レースが展開される正統派のスプリントトレインである。

>Day 2 ロング

1987年の第10回北大大会以来のトレインを、南部に拡大して競技エリアとしている。全体として、尾根沢がはっきりとした読み取りやすい地形であり、植生や地形の様子が大きく変わることが特徴。下草がなく走行可能度の高いエリアや、森林開発によって小径や切り開きが発達したエリア、穴やこぶといった点状特徴物が大量に存在するエリア、2018年の胆振東部地震によって土砂崩れが起きているエリアなどが存在する。

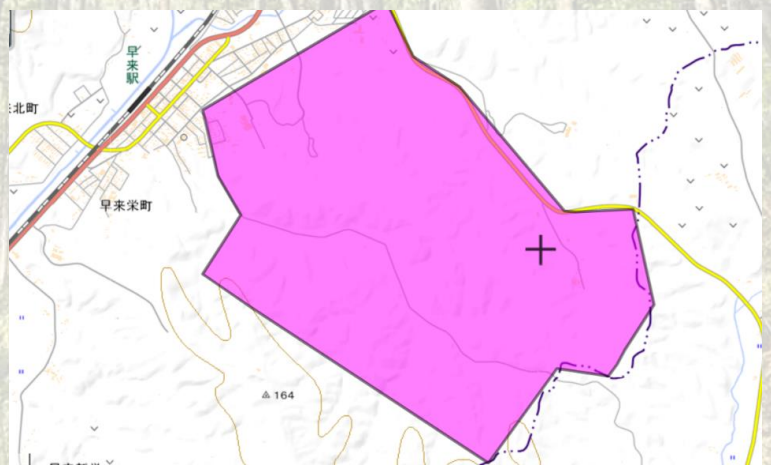
立入禁止区域

>Day 1 スプリント

オリエンテーリング目的でのゆにガーデン内への立ち入りを禁止します。観光目的の入園は制限しません。

>Day 2 ロング

上図のピンク色の区域へのオリエンテーリング目的での立ち入りを禁止します。
(地理院地図より)



救護所・給水所 (Day 2のみ)

- ・ 競技エリア内に1ヶ所の救護所を設けます。救護所には簡易的な救護セットと係員、給水を配置いたします。
- ・ 一部コントロールに給水所を併設します。
- ・ 競技エリア内に上記の救護所に併設されている給水所1ヶ所を含む5ヶ所の給水所を設けます。

調査・提訴

- ・ 調査依頼がある場合は、所定の用紙に記入の上、本部に提出してください。調査依頼に対する競技責任者の回答は、依頼者に通知するとともに公式掲示板に掲載いたします。締め切りは 両日共に、フィニッシュ閉鎖の10分後とします。
- ・ 調査依頼に対する回答が不服の場合、提訴することができます。回答が出されてから原則15分以内に本部備え付けの用紙に記入し、本部に提出してください。
- ・ 裁定委員は当日公式掲示板にてお知らせします。

表彰

- ・ Day 1, 2ともに各クラス3位までの方に対し表彰を行います。

9

参加クラス

- ・ M(男性)クラスへの女性の参加が可能です。W(女性)クラスへの男性の参加は原則として認めません。
- ・ 年齢は2023年度末(2024年4月1日)の年齢を基準とします。
- ・ 未経験者で競技の簡単な説明が必要な方は、申込み時にお申し出ください。なお、詳しい説明を希望される方は、同日午後行われる体験会の方にご参加ください。

Day1 午前の部

クラス	実走距離	登距離	優勝設定時間	その他
ML	3.1-3.2km	85m	15分	日本ランキング対象
WL	2.9km	80m	15分	
MS	2.2km	55m	12分	
WS	1.9km	50m	12分	
B/グループ	1.4km	35m	10分	

※ML・WLは2マップ方式です。

Day1 午後の部

エクストラレース（午前とは別の複数のコースから好きなコースを好きなだけ走れる企画を行います。何回出走しても、料金は変わりません。）

クラス	実走距離	登距離	その他
ExLong	2.9km	75m	
ExWhite	1.7km	45m	一部白抜きの特殊地図
ExNoStairs	2.0km	40m	立ち入り禁止あり (現地表記無し)

Day2 ロング


クラス	実走距離	登距離	縮尺	優勝設定時間	その他
M21A	8.8km	395m	1:10000	65分	日本ランキング対象
W21A	7.0km	280m	1:10000	65分	
M21AS	6.9km	250m	1:10000	60分	
W21AS	5.6km	235m	1:10000	60分	
M21ASS	4.4km	140m	1:10000	50分	
M20A	6.8km	265m	1:10000	65分	年齢別ランキング対象
W20A	5.6km	235m	1:10000	65分	
M50A	4.4km	140m	1:7500	40分	
W50A	3.5km	95m	1:7500	45分	
M70A	3.5km	115m	1:7500	45分	
W70A	2.9km	105m	1:7500	50分	
B/G	3.1km	80m	1:7500	35分	
N	3.1km	80m	1:7500	25分	

会場からスタートまで

- ・会場からスタート地区まで**赤テープ**で約**1分**です。誘導地図はありません。
- ・メインレースのスタート閉鎖は**12:30**です。
- ・**ウォーミングアップエリアはありません**。ウォーミングアップは球場周りやスタート誘導で行ってください。
- ・スタート地区付近は混雑が予想されます。スタート地区へは5分前を目安にお越しください。
- ・遅刻者は遅刻枠からの出走となります。役員の指示に従ってください。タイムはスタートリスト記載の正規時刻から計算します。

スタート地区レイアウト

△スタートフラッグへ

赤白テープ誘導 

スタートフラッグまでは赤白テープ誘導です。テープに沿って進んでください。スタートフラッグは地図上の△印の中心です。

※ML・WLは両面印刷の2マップです。

1分前	1分前に自分の走るクラスの地図を、表を見ないように箱から取り出してください。10秒前からEカードをスタートユニットにかざし、スタートの合図と同時にEカードをユニットから離してスタートしてください。		
2分前	2分前に自分のクラスのコントロール位置明細をご自由にお取りください		
3分前	3分前に係員のチェックを受け、自分のクラスのレーンにお入りください。Eカードのアクティベートは、 3分前枠の前に設置されている機械 で事前にお願いたします。		
	レーン1 ML1	レーン2 ML2	レーン3 WL/MS/ WS/B/N
	遅刻枠		

競技中

- ・ 競技時間は全クラス**30分**です。競技時間内にフィニッシュを通過しなかった場合は失格となります。競技時間を超えた場合は競技をやめ、速やかにフィニッシュに向かってください。
- ・ 途中で間違ったコントロールでパンチしても正しい順番で回ったことが確認できれば完走と認められます。間違ったコントロールでパンチした場合、その後正しいコントロールでパンチしてください。
- ・ 庭園内では**一般のお客様もいらっしゃいます**。妨げにならないよう、十分**注意**して走行してください。特に危ない場所では、衝突などを避けるため、係員が**静止**することがございます。それによる不利益の調整などは致しません。
- ・ **競技地図に表記されている立入禁止区域には絶対に入らないでください**。立入禁止区域の通過により競技上の優位を得た選手は、失格となります。
- ・ 怪我人を発見した場合は、速やかに場所・状況等をお近くの運営者にお知らせください。

フィニッシュから会場まで

- ・ フィニッシュ閉鎖は**13:00**です。競技が終了していない場合でも必ず13:00までにフィニッシュを通過して下さい。
- ・ パンチングフィニッシュ(Eカードをフィニッシュポストに挿した時刻で競技終了)です。
- ・ 地図回収は行いませんが、未出走者に地図を見せないようご注意ください。
- ・ フィニッシュでの水の配布などはありません。
- ・ Eカードの読み取りは会場で行います。棄権した場合でも必ず読み取りを行ってください。

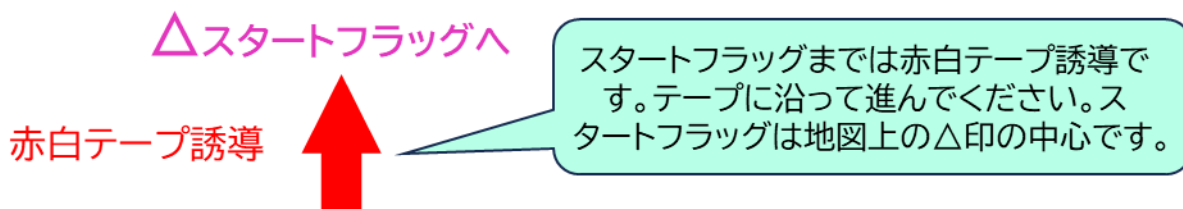
エクストラレースについて

- ・ スタートおよびフィニッシュはメインレースと同じです。
- ・ スタート開始時刻は**14:00**です。この時刻以降なら自由に出走して構いません。スタート閉鎖は**15:30**です。
- ・ フィニッシュ閉鎖は**16:00**です。
- ・ メインレースで使用したEカードを引き続き使用してください。
- ・ 立入禁止区域がメインレースのときと**変わっています**。立入禁止区域への侵入には注意してください。
- ・ その他注意事項などはメインレースと同様です。

会場からスタートまで

- ・会場からスタート地区まで**赤テープ誘導**で**約10分**です。誘導地図はありません。
- ・スタート閉鎖は**12:15**です。これ以降の出走はできません。
- ・ウォーミングアップエリアは**野球場内**をご自由にお使ください。
- ・スタート地区へは5分前を目安にお越しください。
- ・遅刻者は遅刻枠からの出走となり、タイムはスタートリスト記載の正規時刻から計算します。

スタート地区レイアウト



1分前	1分前に自分の走るクラスの地図を、表を見ないように箱から取り出してください。10秒前からEカードをスタートユニットにかざし、スタートの合図と同時にEカードをユニットから離してスタートしてください。			
2分前	2分前に自分のクラスのコントロール位置明細をご自由にお取りください。			
3分前	3分前に係員のチェックを受け、自分のクラスのレーンにお入りください。Eカードのアクティベートは、 3分前枠の前に設置されている機械 で事前 にお願いいたします。			
	レーン1 M21A	レーン2 M21AS/M2 1ASS/M20A	レーン3 M70A/M50 A/B/N/G	レーン4 W21A/W20 A/W70A/W 50A
				遅刻枠

競技中

- ・ 競技時間は全クラス**180分**です。競技時間を超えた場合は競技をやめ、速やかにフィニッシュに向かってください。
- ・ **熊鈴の携行を必須とします**。熊鈴の購入は可能ですが(1個300円)、数が少ないため、各自でご用意をお願いいたします。
- ・ **競技地図に表記されている立入禁止区域には絶対に入らないでください**。立入禁止区域の通過により競技上の優位を得た選手は、失格となります。
- ・ 間違ったコントロールでパンチした場合、その後正しいコントロールでパンチしてください。
- ・ 怪我人を発見した場合は、速やかに場所・状況等をお近くの運営者にお知らせください。
- ・ 救助対象者を発見した場合は、ただちに競技を中止し救助対象者の救護を開始してください。可能な限り救助対象者から離れず、他の競技者に救護所もしくは大会本部への伝達を要請してください。

フィニッシュから会場まで

- ・ フィニッシュ閉鎖は**15:00**です。競技が終了していない場合でも必ず15:00までにフィニッシュを通過して下さい。
- ・ **フィニッシュは会場内です**。最終コントロールからフィニッシュまでは**赤白テープ誘導**に従って進んでください。
- ・ パンチングフィニッシュ(Eカードをフィニッシュポストに挿した時刻で競技終了)です。
- ・ 地図回収は行いませんが、未出走者に地図を見せないようご注意ください。
- ・ フィニッシュでの水の配布などはありません。
- ・ 棄権した場合でも必ずEカードの読み取りを行ってください。

- ・参加同意書フォーム

(<https://docs.google.com/forms/d/1ZThx2TDKj7dQuID46QmSycV6acBn93ZYNuDdjdxn8lY/edit>) への記入をお願いいたします。

- ・公序良俗に反する服装での出走は認めません。
- ・個人情報につきましては、大会運営にのみ使用し、大会後は速やかに処分いたします。
- ・ゴミは必ずお持ち帰りください。
- ・貴重品等の管理は各自でお願いいたします。盗難等について、主催側はその責任を負いかねます。
- ・参加者が自分自身、あるいは第三者に与えた損傷・損害・損失について、主催者側はその責任を負いかねます。
- ・レンタル E カードを紛失した場合は8000円をお支払いいただきます。
- ・本大会で撮影した全ての写真・動画は、本大会の記録や広報などで利用させていただくことがあります。写真の利用に関してこちらが注意すべき点がある場合には、事前にお知らせください。
- ・本大会に関するお問い合わせは「13. お問い合わせ」に記載の問い合わせ先までお願いいたします。ゆにガーデン・安平町への直接のお問い合わせはお控えください。

- ・健康状態が思わしくない時の出走はお控えください。
- ・ケガ等で通院が必要になった場合に備え、健康保険証または健康保険証のコピーをご持参ください。
- ・大会当日の当番病院は以下の通りです。
Day1 国民健康保険由仁町立診療所
所在地 夕張郡由仁町馬追1番地の1
TEL 0123-83 - 2032

Day2 苫小牧市夜間・休日急病センター
所在地 苫小牧市旭町2丁目9-2
TEL (0144) 32 - 0099
- ・前日および当日の雨天・災害・風水害・ヒグマの目撃・テレイン内の状況などによる開催縮小・中止については運営が判断し、当日朝までに決定します。
- ・参加費は原則返金いたしません。新型コロナウイルスの影響などで本大会が延期・中止となった場合は手数料を除き返金いたします。
- ・本大会でのケガによって入通院した場合、主催者加入傷害保険補償対象となりえますのでお問い合わせください。

・会場本部にて、大会記念Tシャツを販売いたします。北海道をイメージした鹿のデザインとなっております。サイズはS～XLまでご用意しております。値段は、1枚2000円です。大会の記念にぜひお買い求めください。



左胸



背中

・会場本部にて、コース図を1枚500円、全コントロール図を1枚600円で販売します。当日販売分には数に限りがありますので、ご希望の方はお早めにスタート閉鎖後本部までお越しください。

14

大会公式サイト・Twitter

➤公式HP

<https://sites.google.com/view/hokudaicompetition45/>

➤公式X（旧Twitter）

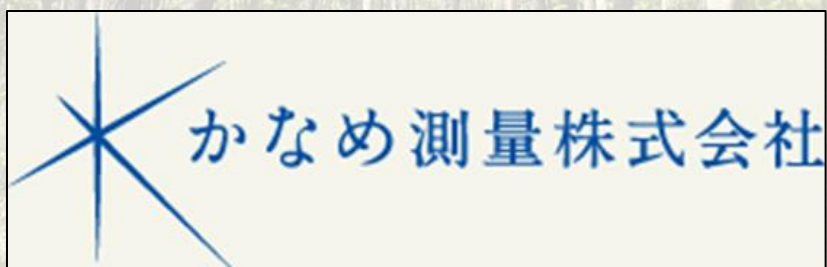
<https://twitter.com/45thHUcomp>


15

お問い合わせ

➤大会メールアドレス

45thhuolccomp★gmail.com（★を@に変えてください。）





大会マスコットキャラクター

あびらいおん

おもにあびらちょうにせいそくしている。
おなじくあびらちょうにせいそくしている
「あびらっこ」をたべてせいかつしている。
オリエンテーリングがすきなあびらっこが
ちずよみにしゅうちゅうしているところや
しっぽを**フラッグ**とかんちがいして
ちかづいてきたところをおそっている。