

# 公式掲示板

2023年8月12日（土）

R5栃木県OL小山大会併設北東スプリントセレクション

# (重要)プログラム更新のお知らせ

<https://japan-o-entry.com/event/getfile/5124>

**8月8日にプログラムが更新されております**

# (重要) トイレ使用に関する変更

- ・ 会場内トイレの使用を禁止します。
- ・ 全ての選手が時間制限なしに野球場トイレを使用できます。



# (重要)スタート方式の変更

1回目の出走時刻の指定はありますが、必ずスタートブザー後すぐにスタートステーションをパンチしてからスタートして下さい。

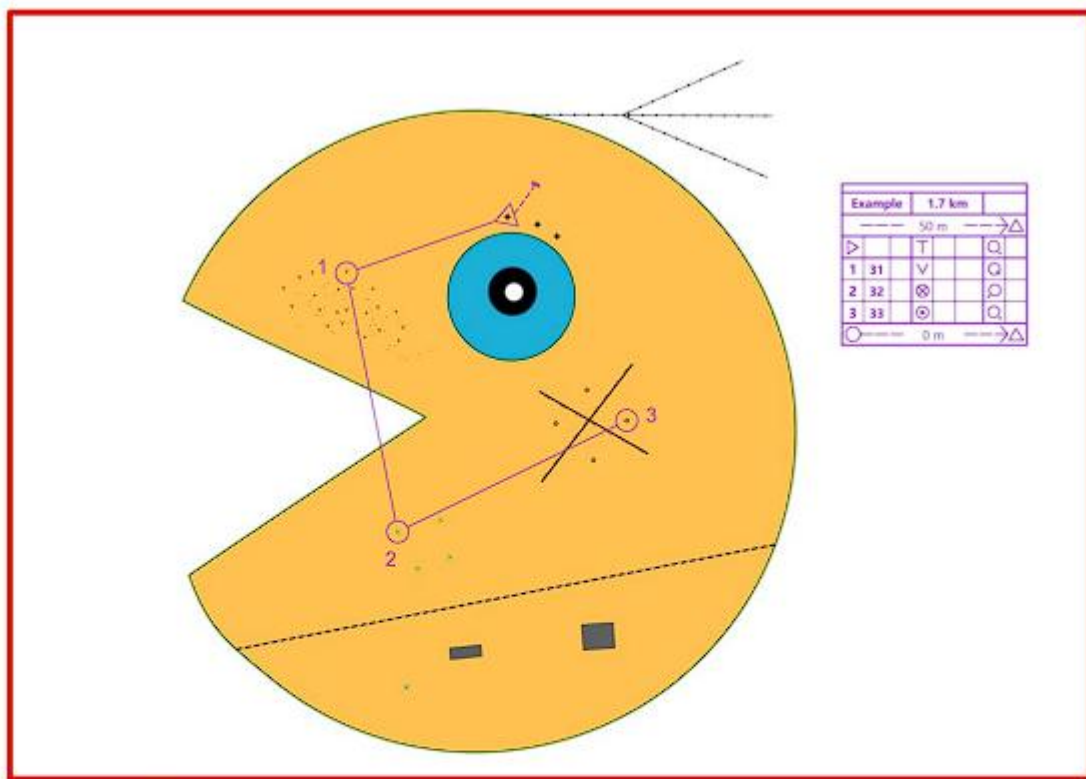
# コース情報

クラス		コース距離 (実走※1)	登距離	優勝設定時間	備考
選考クラス	MsL	3.1km	18m	12分	2 マップ
	WsL	2.6km	18m		
一般クラス	L	3.1km	24m		1 マップ
	S	2.4km	16m		
	B	1.7km	7m		

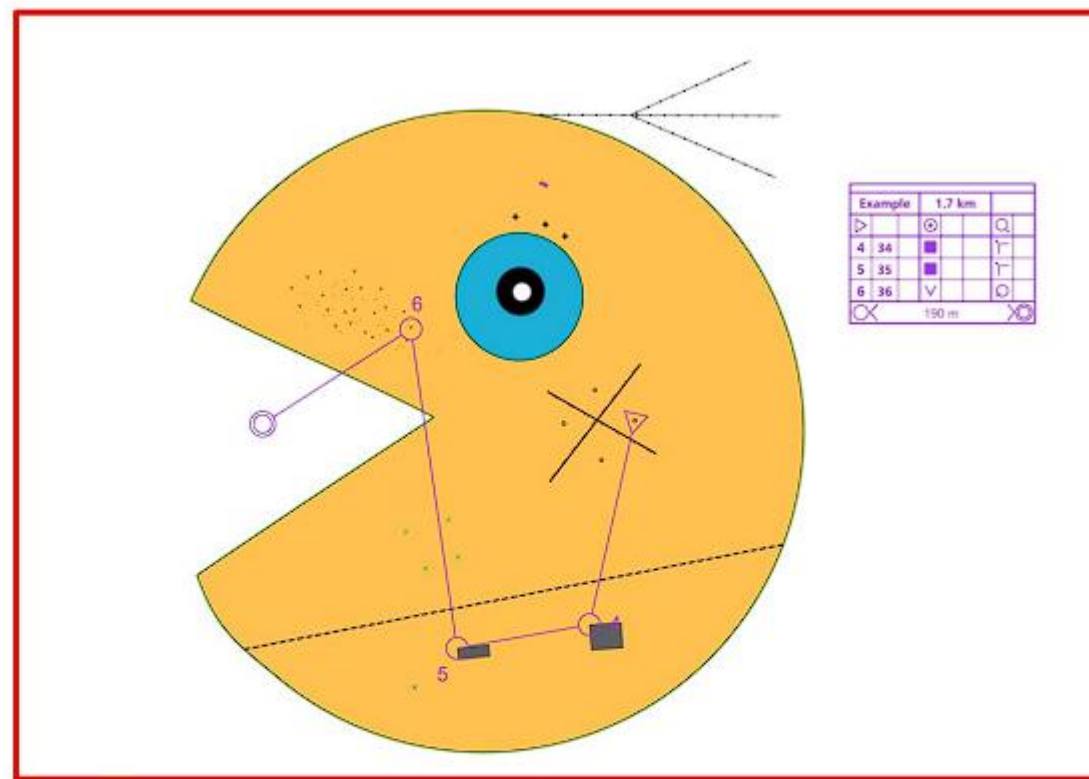
※1：想定されるベストルートを通った場合

- 2マップは表裏印刷のフリップ形式です
- 全クラス競技時間は40分です。
- 地図の縮尺は1:4000です。

# コース情報\_2マップ方式



1マップ目



2マップ目

※1マップ目の最終コントロールが、2マップ目のスタート(△)となっております。

# 特殊記号

本大会では以下のものを特殊記号として表記しています。  
また、自動販売機の一部は「521 建物 building」で表記しています。

○ 電灯















建物または自動販売機

× 電話ボックス，看板

# 通過禁止の地図記号


## 通過禁止表記一覧 (ISSprOM2019-2)

	201	Uncrossable cliff
	301	Uncrossable body of water
	307	Uncrossable marsh
	411	Uncrossable vegetation
	509.1	Railway (uncrossable)
	515	Uncrossable wall
	518	Uncrossable fence or railing
	520	Area that shall not be entered
	521	Building
	529	Prominent uncrossable line feature
	708	Out-of-bounds boundary
	709	Out-of-bounds area
	714	Temporary construction or closed area



# 立入禁止区域について

## 709 立入禁止区域 Out-of-bounds area



他の公園利用者の安全のために設けているため、監視員より立入防止を呼びかけます。絶対に立ち入らないで下さい。


# 仮設の通過禁止箇所について

競技エリア内に写真のような仮設の通過禁止箇所が存在します。地図上では「**708 立入禁止の境界 Out-of-bounds boundary**」で表記されており、通過禁止となっています。

通過が発覚した場合には失格となります。

青黄ストリーマーは腰の高さに設置されています。通過しないよう十分ご注意ください。



 708 立入禁止の境界 Out-of-bounds boundary

# 道路横断について

競技中、道を横断するときに車が通る可能性があり、安全を確保するために選手を止める場合があります。誘導員が選手の横断を妨げないように努めますが、万が一競技を中断することになってもタイムの修正などを行うことはありませんのでご了承ください。

# 藤棚跡について

トレイン内には藤棚の跡がありますが、  
地図上には描かれていません。



# 裁定委員

以下の方に裁定委員をご依頼しております。

- 藤生 考志 さま(東京OLクラブ)
- 皆川 美紀子 さま(みちの会)
- 高橋 厚 さま(多摩OL)