

トレイン・コースに関する注意事項

●トレイン・コースの注意事項

トレイン内には立入禁止区域（ISSprOM2019-2 709）が存在します。また、ISSprOM では通過禁止の地図記号が定められており、これらの記号で表記された箇所を通過した場合は失格となります（侵入後、即座に引き返した場合は失格となりません）。この記号で表記される特徴物の片側にコントロールが設置されている場合、反対側から手を伸ばしてパンチすることは失格となるのでご注意ください。












スプリント通過禁止表記一覧	
	201 通行不能ながけ
	301 渡れない水域
	410 通行不能な植生
	515 通行不能の壁
	518 通過不能の柵・手すり
	520 立入禁止区域
	521 建物
	708 立入禁止の境界
	709 立入禁止区域

図 1. スプリント通過禁止表記一覧

競技者が誤って立ち入るのを防ぐため、植え込み等を表す通過不能な植生の隙間や視認性の低い通過不能の壁付近などに青黄テープを巻いてある箇所が存在します。なお、**地図上にこのテープに関する表記はありません**。また、競技性向上のため、人工的な立入禁止区域を設けています。こちらは地図上で表記しており、「ISSprOM2019-2 709 立入禁止区域」の周りを「ISSprOM2019-2 708 立入禁止の境界」囲む形で表現しています(図 2)。



708 立入禁止の境界+709 立入禁止区域
(地図にはこちらで表記されています)



709 立入禁止区域のみ(比較用)

図 2. 人工的な立入禁止区域の表記

さらに、視認性の悪い花壇や植生保護区域の立入禁止区域の境界には青黄テープを巻いてあります。いずれも、2023年7月22日に公開する公式掲示板に現地の図を記載します。また、特徴物の表記例については図3の通りです。

「531 人工特徴物」の例(記号表記: ×)



「528 線状特徴物」の例(記号表記: →→)



図 3. 特徴物の表記例

ルートによっては急な斜面を降りる場合がありますので、注意して走行してください。また、コース内に車道があります。監視員による交通整理を行います。車が通る可能性がありますので注意して走行・横断してください。