



関東パークツアー2018 in 馬入ふれあい公園大会プログラム

(第38回サン・スーシ大会)

第1版

【開催日】 2019年2月2日(土曜日) 雨天決行、荒天中止
荒天の場合の中止の判断は朝7時の段階でJOYに掲載します。

<https://japan-o-entry.com/event/view/214>

【主催】 オリエンテーリングクラブ サン・スーシ

【運営責任者】 久保井輝政

【競技責任者】 尾上秀雄

【会場】 神奈川県平塚市 馬入ふれあい公園 ひらつかサンライフアリーナ会議室

【開場】 12時

【受付】 12時30分～14時00分(当日申し込み)



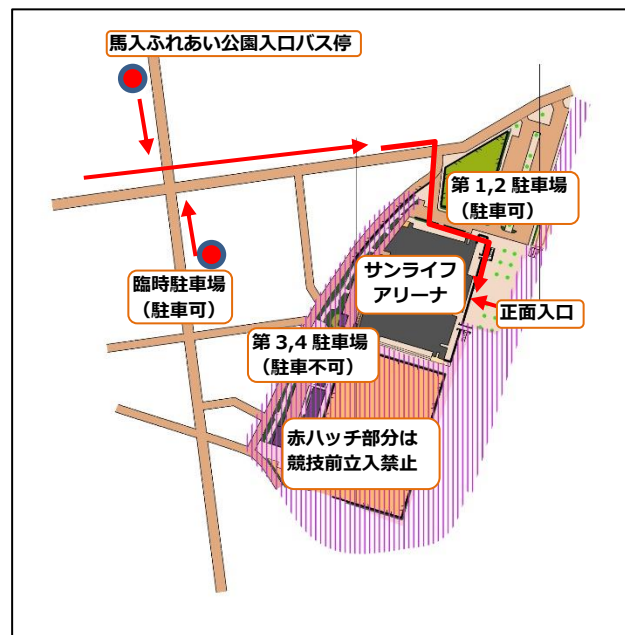
JOY

1. 会場案内

◆交通案内◆



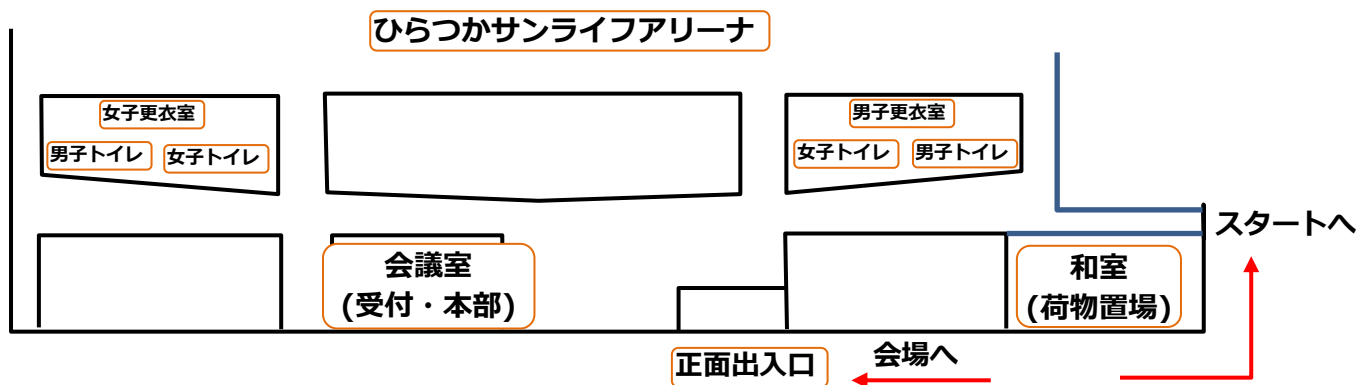
会場付近拡大



- ・会場への入り方：会場付近拡大図の赤矢印に従って、サンライフアリーナの正面入口からお入りください。
- ・東海道線平塚駅から徒歩(約25分)、図の赤矢印に従ってお越しください。
- ・東海道線平塚駅北口からバス+徒歩
 - (1) 9番乗り場：平07/09系統【東八幡工業団地】行、【馬入ふれあい公園入口】下車 6分
発車時刻、9:35, 10:35, 11:35, 12:35, 13:35
 - (2) 5番乗り場：平11系統【平塚駅北口行(ららぽーと経由)】、【ららぽーと湘南平塚南】下車 12分
頻発(4~5本/各時)
- ・自家用車：【ららぽーと湘南平塚】の馬入ふれあい公園側の有料駐車場のご利用をお勧めします。会場まで徒歩約10分です。【会場付近拡大図】記載の馬入ふれあい公園第1、第2駐車場と臨時駐車場は使用可能ですが、満車の可能性が高いです。馬入ふれあい公園第3、第4駐車場は競技の都合上使用禁止です。
河川敷を含め、その他の場所への駐車は厳禁です。
- ・会場付近にはコンビニ等売店がありません。あらかじめ調達を済ませてからのご来場をおすすめします。

◆会場案内◆

- ・サンライフアリーナの【会議室】が受付・本部、【和室】が荷物置場です。
- ・更衣はサンライフアリーナの男女更衣室（シャワーあり）をご利用ください。男女とも会議室や和室での更衣は禁止です。
- ・【会議室】の使用時間は12:00~14:40です。スタート時刻の遅い方は、スタート前に各自荷物を和室に運んでください。荷物置場の【和室】は非常に狭いので、荷物はコンパクトにまとめて置いてください。【和室】の使用時間は12:00~16:30です。
- ・【会議室】は15:00以降は別団体が使用しますので、絶対に入室しないでください。本部も14:50には和室に移動します。
- ・【会議室】へは正面出入口からお入りください。12時から入ることができます。土足厳禁です。
- ・【会議室】での飲食は可能です。



2. 受付

◆事前申込者◆

- ・受付に行く必要はありません。S Iカードレンタルの方は、S Iカード置場からカードの名前ラベルをご確認の上、ご自分のカードをお取りください。
- ・申込が不備の方は、受付においでください。
- ・マイカード忘れの方は、受付でレンタルできます。受付で所定の用紙に記入して、200円払ってください。

◆当日申込◆

- ・受付時間は12:30~14:00です。
- ・所定の用紙に記入の上、参加料を添えて受付を行ってください。スタート時刻を指定します。スタート時刻は事前申込者のスタート終了後になります。
- ・クラスはLとSです。いずれも地図の枚数に限りがあります。
- ・参加費は1500円（高校生以下は1000円）でレンタルS Iカードは別途200円かかります。
- ・当日申込の場合もマイS Iカードを使用出来ます。

3. 競技情報

◆使用地図◆

- ・縮尺1:4000、変形A4サイズ、ビニール袋入り、等高線間隔2m、JSSOM2007準拠
- ・コントロール位置説明はスタート地区で配布します。サイズはL:6cm×17cm/S:6cm×14cmです。
- ・地図上に位置説明は印刷済みです。

◆公式掲示板◆

・競技に関する重要な連絡事項を【会議室】の公式掲示板に掲載します。スタート前に必ず目を通してください。

◆服装◆

・服装は制限しませんが、金属製のスパイクのついたシューズは使用禁止です。

◆S Iカードの動作確認◆

・S Iクリアおよびチェックのステーション、コントロール見本を【会議室】に設置します。パンチのやり方がわからない方は役員に確認してください。

◆紛失・破損した場合◆

・レンタルS Iカードを紛失・破損した場合は実費（5,000円）を負担して頂きます。

◆コース距離◆

・L：4.0km/S：3.2km

4. スタート

◆スタート地区◆

・サンライフアリーナの正面出入口を出て左に向かいます。赤白テープ誘導約2分です。
・ウォームアップはテープ誘導区間で行ってください。

◆スタート手順◆

<待機エリア>

・S Iカードのクリア、チェックを行い、光/音の反応が無いときは、スタート役員に申し出てください。
・クリアとチェックを行うのは競技者の責任です。クリアしない場合は、失格になる可能性があります。

<3分前>

・枠に入るときに、チェックステーションで再度チェックを行ってください。
・役員にS Iカードを見せて確認を受けてください。

<2分前>

・自分のクラスの位置説明を取ってください。

<1分前>

・自分のクラスの地図を取ってください。地図はスタートまで見ないように。

<スタート>

・ブザーの合図でスタートステーションにパンチして、テープ誘導に従って進んで下さい。
・テープ誘導の終わりにフラッグが設置してあります。ここが地図の△の位置です。

<遅刻の対応>

・役員の指示に従ってください。

<スタート閉鎖>

・スタート閉鎖時刻は14：45です。

5. 競技中

◆競技中のパンチの不具合◆

・S Iカードを挿しても光も音も確認できないときは、地図のリザーブ欄（R1～R3）に針式パンチを使用してパンチしてください。その際はフィニッシュ後にリザーブ欄の使用を申告してください。

◆S Iカード使用上の注意事項◆

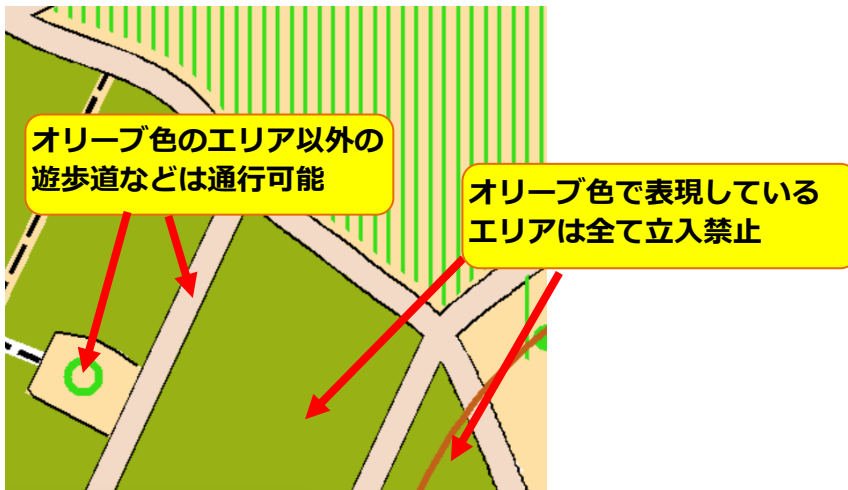
・S Iカードは手指などにバンドでしっかりと固定してください。
・パンチの時の光か音の確認は参加者の責任です。確実にパンチを行ってください。

◆競技上の注意事項◆

・お花畑エリアについて【重要】

テレインの中に広いお花畑のエリアがあります。写真で示す通り、実際に花の咲いているエリアのほか、畝状になっているエリア、土だけの平地エリア、見た目は荒地のようなエリアがありますが、地図上でオリーブ色で表現してあるエリアはすべて立入厳禁です。このエリアは花壇の間の遊歩道のみ通行可能です。


地図上の表記



立入禁止エリアの実際の様子（さまざまなエリアがありますが、全て立入厳禁です。道は通行可能です。）



・工事中の道路は通行および通過禁止です。地図には下記の表示と通過できる渡河点を表示しています。



- ・コース上で車の通行する場所を通ることがあるので、注意してください。
- ・公園内を散策する方の通行を優先し、すれ違いや追い越すときは、できるだけ声をかけてください。

6. フィニッシュ/S Iカード読取り

- 最終コントロールからフィニッシュまではテープ（または赤色コーン）誘導です。
- パンチングフィニッシュです。
- フィニッシュ後S Iカードの読み取りを行い、レンタルS Iカードを回収します。競技地図は回収しませんので、未出走者に地図を見せないよう注意してください。
- フィニッシュ後は各自【サンライフアリーナ】（すぐそば）に向かってください。誘導はありません。
- **競技終了時刻は16:00**です。すべての参加者は競技途中であっても16:00までにフィニッシュを通過してください。
- 競技時間は70分です。
- 競技途中で棄権する場合は、フィニッシュ地点を通過するか、大会役員に申し出てください。

7. その他

- 成績はS I読取り所付近に掲示します。
- 表彰式は行いません。
- ラップセンターのライブ速報を行う予定です。右のQRコードをご使用ください。
- 地図の販売は行いません。
- 代理出走は可能です。当日受付で申し出てください。
- 参加者が第三者に加えた損害・損失については主催者は責任を負いません。
- 傷害保険に加入します。
- 自分で出したゴミは自宅まで持ち帰りましょう。会場に残置することは厳禁です。次回も会場・テレインを使用出来るかどうかは参加者各自のマナーに大きく依存します。
- 大会での忘れ物情報はJOY (<https://japan-o-entry.com/event/view/214>) に掲載します。大会後2週間は保管しますが、連絡がない場合は破棄します。



ライブ速報

◆前日・大会当日の問い合わせ先◆

OLCサン・スーシク保井輝政（くぼいてるまさ）

E-mail : terumasa@rd5.so-net.ne.jp (■=@)

TEL 080-1045-0829