



第38回 筑波大大会 プログラム

2019年1月27日(日)
茨城県日立市

タイムスケジュール

- 09:00 開場
- 09:15 受付開始
- 10:00 当日参加申込の
受付終了
- 10:30 トップスタート
- 12:30 スタート閉鎖
- 13:00 地図返却
- 13:30 表彰式
- 14:10 フィニッシュ閉鎖
- 15:30 会場閉鎖



大会公式マスコットキャラクター
「カミネくん」



noname



1.大会概要

正式名称 第 38 回筑波大学オリエンテーリング大会
開催日 平成 31 年 1 月 27 日 (日) 雨天決行・荒天中止
開催地 茨城県日立市
会場 日立市中里スポーツ広場 (青空会場)
主催 筑波大学体育会オリエンテーリング部
協力 中里スポーツ広場、日立電鉄交通サービス株式会社、一般社団法人茗溪会
後援 日立市、日立市教育委員会
日本学生オリエンテーリング連盟、関東学生オリエンテーリング連盟
茨城県オリエンテーリング協会、筑波大学紫峰会基金

大会役員

実行委員長	鳩 力乃介 (筑波大学 2016 年度入学)
運営責任者	横山 司 (同上)
競技責任者	河北 拓人 (同上)
渉外責任者	佐野 響 (同上)
総務責任者	鈴木 大喜 (同上)
会計責任者	須藤 貴也 (同上)
作図責任者	小竹 佳穂 (同上)
コース設定者	増澤 すず (同上)
イベントアドバイザー	寺垣内 航 (京葉 OL クラブ)

協賛 O-Support、株式会社ドーム、とうふ工房名水亭なか里、
直売センター さとの径

過去の気象情報

年月日	平均気温(°C)	最高気温(°C)	最低気温(°C)	降水量の合計(mm)	日照時間(時間)	平均風速(m/s)
2014/1/27	1.8	6	-3.6	0	9.6	1.7
2015/1/27	7.8	11.8	2.5	15	4.1	1.9
2016/1/27	7.1	13.1	-0.1	0	9.8	2.3
2017/1/27	8.3	13.7	1.9	0	3.4	3.1
2018/1/27	0.4	6.8	-5.6	0	9.6	2.5

観測地点：日立観測所 北緯 36 度 34.8 分、東経 140 度 38.7 分

参考：気象庁過去の気象データ (<http://www.data.jma.go.jp/gmd/risk/obsdl/index.php>)



2.交通案内

自家用車でお越しの方



日立中央 IC から、県道 36 号線を北西方向へお進みください。

会場までは約 20 分です。

※要項 2 記載「日立北 IC」から変更を加えました。

こちらの本山トンネル（右図）を抜ければ
もうすぐ会場です。

会場前では役員が待機しています。

その後は役員の指示に従って所定の駐車場まで
お進みください。

立入禁止区域には侵入しないようご注意ください。



駐車場には限りがあります。できるだけ乗り合わせの上お越しください。

また当日は路面凍結の恐れがあります。スタッドレスタイヤの装着を推奨します。

公共交通機関でお越しの方

「JR 日立駅」で降車の後、バスターミナル 1 番乗り場日立電鉄「東河内行き」に乗車していただき「若者センター前」にて降車してください。
バス停の目の前に会場があります。会場前にいる役員の指示に従ってお進みください。
運賃は片道 600 円になります。

行き	08:40	「日立駅」発	～	09:13	「若者センター」着
帰り	12:49	「若者センター」発	～	13:22	「日立駅」着
	15:19	同上		15:52	同上

チャーターバスをご利用の方

帰りのみ会場発日立駅行きのチャーターバスを運行します。乗車料は 1200 円です。
時刻は会場 14:15 発です。チャーターバスご利用の方は当日会場にて申し込みください。
申し込み時に受付にて料金をお支払いください。



3.会場案内

会場レイアウト



屋内レイアウト



- 1:受付用テント
配布物置き場
- 2:演出用テント
- 3:公式掲示板、宣伝板
速報板、上位者ルート
- 4:顔出し看板
- 5:男性用更衣室
- 6:表彰スペース
- 7:アクティベートユニット
- 8:トイレ

開場時刻

開場時刻は 9:00 です。駐車場も同時刻に開場します。
会場と駐車場は隣接しています。

会場

青空会場です。雨天が予想される場合には、雨具等の用意をお願いします。
会場周辺は携帯電話の電波が非常に入りにくいエリアとなっていますので
ご注意ください。docomo のみ電波が入ります。

トイレ

2箇所用意しています。中里スポーツ広場内施設にあるトイレと屋外にあるトイレを
ご利用ください。

屋内施設を使用する際は指定された出入り口をお使いください。

更衣室

女子更衣室は屋内施設に設けます。男子更衣室として会場内に仮設テントを設けます。
両更衣室とも靴を脱いでご利用ください。

屋内施設を使用する際は指定された出入り口をお使いください。

洗い場

屋外トイレ横にて洗い場をご用意します。

アクティベートユニット

会場内にアクティベートユニットを設置しています。スタート地区へ向かう前に
Eカードの動作確認を行ってください。

公式掲示板

会場内の公式掲示板にて競技に関する情報を掲示します。必ずご確認ください。

配布物

会場内の所定の場所より配布物をまとめた封筒をお取りください。封筒には
ナンバーカード、レンタルEカード、バックアップラベル、アンケート用紙、カイロ、
スタート誘導地図、防寒着輸送用タグ、**フライヤー、封入物一覧**が入っています。

Eカード紛失の際は別途料金 8000 円が発生します。ご注意ください。

※黄色マーカーで示された文を追加しました。

上位者ルート図

スタート閉鎖後、上位者がルートを描ける大判印刷されたコース図を
M21A1、M21A2、W21A クラスについて会場内に掲示します。

宣伝スペース

大会等の宣伝を掲示できるスペースを会場内に設置します。

4.受付

当日参加申込み

受付にて所定の用紙に必要事項を記入し、お申込みください。

受付時間は 9:15～10:00 です。OAL は 30 名、OAS は 20 名が出走者数の上限となるのでお早めにお越しください。レンタル E カードでの出走となります。

E カードのレンタル料金は参加費に含まれています。

表彰は行わないのでご了承ください。当日参加を受け付けるクラスは以下の通りです。

クラス	難易度	参加費
OAL	上級者	3000円
OAS		

E カード忘れ・番号変更

個人所有の E カードを忘れた方は受付にて 300 円を支払い、レンタル E カードをお受け取りください。番号変更をご希望の方は、受付にてお申込みください。

代走申請

代走を希望される方は必ず受付までお越しください。

なお、代走の場合は成績が参考記録扱いとなり、表彰対象外となります。

安全ピン販売

受付にて安全ピンの販売を行います。価格は 4 本 100 円です。販売数には限りがあるので、できる限り持参していただくようお願いします。

コンパスレンタル

プレートコンパスのレンタルを希望される場合、当日受付にお伝えください。

レンタル料金は以下の通りです。

プレートコンパス：3000 円

レンタル料金は、貸出時に会場にてお預かりし、返却時にご返金いたします。

領収書の発行

受付にて領収書を発行します。ご希望の方は、振込証など支払い金額が分かるものをご持参ください。

地図販売

本大会で使用する地図を 13:00 より会場にて販売いたします。
料金は一律 700 円となります。販売する地図の種類は全コントロール図、
全クラスの地図になります。
第 36 回大会、第 37 回大会の地図も一部販売します。

未出走者の地図返却

13:00 より受付横の配布物スペースにて行います。

防寒着輸送

スタート地区から会場までの防寒着輸送を行います。
返却は受付横の配布物スペースにて行います。

アンケート

封筒の中にアンケート用紙が入っています。会場内に回収箱を設置します。
また、大会公式ホームページからも回答していただけます。
よりよい大会開催のためご協力ください。

タオル

タオルをエントリー時に申し込みいただいた方には、2 月上旬を目処に
エントリー時の住所へ郵送させていただきます。
タオルについてのお問い合わせは tsukuba.comp38th☆gmail.com (☆→@) へ、
件名に「タオルについて」と記載の上ご連絡ください。

日本学連賛助会員特典

日本オリエンテーリング学生連盟賛助会員の方には、本大会の全コントロール図を
無料で差し上げます。13:00 以降に会場内の受付にてお申し付けください。



5.競技情報

競技情報

個人によるポイントオリエンテーリング（ミドル・ディスタンス競技）
EMIT 社製電子パンチングシステムを利用

使用地図

使用地図「（仮称）神峯 2018」

筑波大学体育会オリエンテーリング部 2018 年度作成

国際オリエンテーリング地図図式 (ISOM2017) 準拠

縮尺 1 : 10,000

等高線間隔 5 m

植生表示 **4 段階表示**

地図サイズ A4 (297mm×210mm)

耐水性 透明ビニール袋封入済み

※ISOM2017 の改正に伴い植生表示は要項 2 記載「5 段階表示」から変更を加えました。

※大会ホームページにて旧図を公開しております。

コントロール位置説明

コントロール位置説明仕様 (JSCD 2008) 準拠

コントロール位置説明表はスタート 2 分前枠にて配布します。

寸法は 60mm×160mm 以内です。

トレインプロフィール

本トレインは、茨城県日立市の西部にあり、標高 200m~400m に位置している。

トレイン内は国有林が多くを占めており、手入れの行き届いたエリアが多く、

植生ははっきりしている。一方で広葉樹林や竹林など、植生が大きく変化するエリアも

点在しており、レース中はこれらをどう利用するのが重要になる。トレイン全体として

尾根沢がとてもはっきりしており、急勾配が多いため、登坂力と丁寧なナビゲーション能力

が必要とされる。茨城トレインの代名詞である急峻な地形と、茨城では珍しい良好な植生が

広がるエリアをぜひ楽しんでいただきたい。

コースプロフィール

急峻な尾根沢に対応する登坂力が試されるコースとなっている。また一部のクラスでは、

藪や登りを考慮したルートチョイス、高さを維持する力が試される。

競技中の注意事項

地図上の住宅地および耕作地への立ち入りを禁じます。発覚した場合は失格となります。
トレイン内では登るのに危険を伴う可能性がある箇所に梯子を用意しております。
必要に応じてお使いください。

大会当日は猟期です。熊鈴又はそれに準ずる物の携帯を強く推奨します。
また明るい色の服装で出走することを強く推奨します。

特殊記号説明

特殊記号

× 石碑・記念碑・鳥居等

/ 切り開き・廃道

† 墓

立入禁止区域

本大会に参加を予定している方で以下のエリアへのオリエンテーリングを目的とする立ち入りは大会終了時まで禁止とします。(競技参加時は除く)



クラス

クラス	距離 (km)	登距離 (m)	優勝設定
M21A1	3.8	255	40 分
M21A2	3.8	260	
W21A	3.0	175	
M35A	3.1	170	
W35A	2.6	165	
M50A	2.6	165	
W50A	2.1	150	
M65A	2.1	150	
W65A	2.0	145	
M20A	2.8	180	
W20A	2.4	165	
M18A	2.4	165	
W15A	1.9	140	
OAL	3.1	170	
OAS	2.6	165	

W18A と M15A は申し込み者がいなかったため廃止致しました。

調査依頼

参加者は競技に関して疑問が生じたとき、調査依頼を行うことができます。調査依頼は受付にて受け付けます。受付に用意された所定の用紙で行ってください。調査依頼の受付時間は 15:00 までとします。

提訴

調査依頼に対する競技責任者の回答に不服のある場合は提訴を行うことができます。提訴は受付にて受理します。受付に用意された所定の文書で行ってください。提訴の締め切りは 調査依頼の回答が掲示されてから 15 分後です。提訴に対する裁定委員の判断は最終的なものとなります。提訴の結果は関係者に通知されるほか、大会公式ホームページにて報告されます。

服装およびシューズ

公序良俗を乱す服装での出走は禁止します。
また、建物内、屋内トイレ、更衣室への土足での侵入は禁止します。

救護所・給水・パトロール




競技エリア内に給水所を兼ねた救護所を設置します。救急用具が必要な場合はお申し付けください。役員による処置を受けた場合は失格となります。
なお、会場とスタート・フィニッシュ地区にも救急用具の備えがあります。
競技中、トレイン内の安全を確保するためのパトロールを行います。

救護

競技中に救護が必要になった場合、可能ならば近くの役員までご連絡ください。救護を受けると失格となります。競技中にトレイン内で要救護者を発見した場合は、すみやかに場所、状況などを近くの役員にお知らせください。要救護者の救護は競技よりも優先してください。

テープ誘導

テープ誘導に従わなかった場合、失格となりますのでご注意ください。

誘導	誘導方法	テープの色
会場→スタート地区	地図+紫色すずらんテープ	
競技エリア内誘導	赤白ストリーマ	
フィニッシュ地区→会場	青色すずらんテープ	



6.競技の流れ

会場からスタート地区までの移動

会場からスタート地区まで **2.5 km 徒歩 50 分**です。地図による誘導とテープ誘導になります。配布物にスタート誘導用地図があるのでそちらの指示に従ってください。地図誘導が終わる地点では役員が待機しています。その後からはテープ誘導になります。設置してある紫色すずらんテープに沿ってお進みください。誘導用地図はスタート地区にて回収します。Eカードおよびナンバーカードのない方は出走できません。

忘れないよう確認してからスタート地区へ移動してください。

ウォーミングアップエリアは設けておりません。グラウンド内にカラーコーンで立ち入りを禁止している区域があります。そちらに侵入してのウォーミングアップはご遠慮ください。 **なおスタート地区には給水所を設けています。**

※黄色マーカーで示された文を追加しました。

スタートまでの流れ


スタート地区の3分前枠の入り口にてEカードの動作確認とEカード番号、ナンバーカードの確認を行います。クラスごとにレーンが分かれていますので自分のクラスのレーンにお入りください。

2分前枠にはコントロール位置説明表を置いています。各自お取りください。

1分前枠に地図の入った箱を設置しています。自分のクラスの地図をとり、足元においてください。スタート10秒前になりましたら、役員の指示に従ってEカードをアクティベートユニットにセットしてください。チャイマーの合図と同時にEカードを離して出走してください。1分前枠からスタートフラッグまでは赤白ストリーマによる誘導に従ってください。これに従わなかった場合は失格となります。

スタート地区レイアウト ※M65A を追加しました。

1分前枠 地図置き場		レーン4	レーン3	レーン2	レーン1
		M20A M18A	W21A W15A	M21A2	M21A1
2分前枠 コントロール位置説明	遅 刻 枠	W20A W65A M65A M50A M35A	W35A W50A OAL		
3分前枠		OAS			



- ・アクティベート
- ・Eカード番号確認
- ・ナンバーカード確認

遅刻

遅刻者は遅刻枠からの出走となります。役員の指示に従ってください。
スタートリスト記載の時刻からの計算となります。
ただし、主催者側の過失による場合はこの限りではありません。
スタート閉鎖は 12:30 です。スタート閉鎖後の出走は認められません。

競技時間

競技時間は 100 分です。競技時間を超えた場合は失格となります。

フィニッシュ

最終コントロールからフィニッシュまでは赤白ストリーマによる誘導に従って進んでください。これに従わなかった場合は失格となります。
フィニッシュ方法はパンチングフィニッシュです。フィニッシュ地区から会場までは青色すずらんテープによる誘導となります。

地図回収

12:30 より前にフィニッシュされた方の地図を回収します。
地図の裏に氏名およびクラスを記入し所定の箱に入れてください。
回収した地図は 13:00 より会場にて順次返却します。

E カード読み取り

フィニッシュ後、会場にて E カードの読み取りを行います。この際にレンタル E カードは回収します。会場のアクティベートユニットには近づかないよう注意してください。

フィニッシュ閉鎖

フィニッシュ閉鎖は 14:10 です。競技途中であっても 14:10 までにフィニッシュを通過してください。フィニッシュ閉鎖までに帰還が確認されなかった方は検索の対象となります。

表彰式

表彰式は 13:30 より会場にて行います。各クラス上位 3 名まで表彰をします。M21A1、M21A2、W21A では特別表彰として 38 位の方の表彰をします。
なお、会場で表彰者のアナウンスを行います。



7.体験会

会場付近にて体験会のラビリンス O を開催します。

日時 大会当日 10:00 受付開始
10:30 競技説明
10:45 競技開始
13:00 受付終了

参加費 無料

会場 中里スポーツ広場内グラウンド

計時あり(E カードは無料でレンタルします)

事前申込の必要はありません。**会場グラウンド内にある体験会用の受付までお越しください。**

ラビリンス O は指定されたエリアの中を迷路状に区切って行うオリエンテーリングです。

ポスト周りでの正確な動きとポスト位置を把握するスピードが鍵になります。

E カード紛失の際は別途料金 8000 円が発生します。ご了承ください。

※黄色マーカーで示された文を追加しました。



8.問い合わせ

質問やご不明な点などがありましたら、お手数ですが下記メールアドレスまでご連絡ください。

件名に「問い合わせ」と記載の上ご連絡ください。

tsukuba.compe38th@gmail.com (⇒@) (総務責任者：鈴木大喜)

緊急時用連絡先：大会前日および当日のみ、こちらまでお電話ください。

080-8216-3990 (実行委員長：鳩 力乃介)



9.ホームページ/twitter

大会公式ホームページと twitter にて大会情報を順次公開していきます。



ホームページ

<http://www.orienteering.com/~tsukuba/38/>



twitter

<https://twitter.com/tsukuba38th>



10.演出

神峯ぼいす

- ・放送室から皆さまの声をお届けします。
- ・内容は今大会への意気込み、運営者へのメッセージ、筑波大大会の昔話、ミュージックのリクエスト、茨城といえば、最近のお悩み、大会PR、面白いエピソード、好きな食べ物、愛の叫びなど、なんでも構いません。
- ・投稿は以下のフォームまたは [#筑波大大会](#) を付けてツイートしてください。

URL

<http://goo.gl/forms/uNwCxPcm5P0sTZkA2>

リンク先 URL: bit.ly/2APEMhK



また当日会場内にてマスコットキャラクター再選挙や
帰還者直撃インタビューといった企画を行います。ぜひご参加ください！

第38回筑波大大会 放送企画

- ① みなさんの声を読み上げます！
「神峯ぼいす」
- ② おこせ！ 下剋上！
「マスコットキャラ再選挙」
- ③ 大会の興奮そのまま！
「帰還者直撃インタビュー」

今回は放送室から
お届け！！（予定）



当日会場にてキッチンカーによる飲食品の販売を行います。ぜひご利用ください。



店舗名
ムネカラのセンターアイランド
商品名
唐揚げ弁当:700 円



店舗名
ムネカラのセンターアイランド
商品名
唐揚げ:500 円



店舗名
こざえもん
商品名
チキンタコライス:700 円



店舗名
こざえもん
商品名
タコライス:700 円



11.注意事項

- ・プログラムおよび公式サイトに記載されている事項は予告なく変更される場合があります。その際は大会公式ホームページにて変更点を公表します。
- ・大会中止などいかなる理由でも参加費の返金はありません。ご了承ください。
- ・ご自身および他人に与えた損害に関して主催者側は一切責任を負いません。
- ・公序良俗に反する服装での出走は禁止いたします。
- ・参加者を対象とした傷害保険に加入しますが、保険金には限りがあります。また万一に備えて保険証もしくはそのコピーを必ずお持ちください。
- ・申込みの際にいただいた個人情報は本大会の運営のみに使用します。記録および大会で撮影した写真や動画は大会公式ホームページなどに掲載することがあります。
- ・荒天などやむをえない事態が発生した場合は本大会を中止します。中止の場合は大会当日の 5:00 までに大会公式ホームページにてお知らせします。
- ・ごみは各自でお持ち帰りください。またキッチンカーで購入した食品の残り汁などを側溝に捨てるのはご遠慮ください。
- ・会場、駐車場及びテレイン内は飲酒及び喫煙厳禁です。また、樹木を傷つけるような行為も禁じます。
- ・健康状態を把握し、無理はしないでください。レース中に体調が悪くなった場合は競技を中断し、救護所または大会役員までお申し出ください。
- ・忘れ物は大会当日より一ヶ月間保管します。心当たりのある方はお問い合わせください。
- ・競技が終了した選手はスタート前の選手に競技の情報を提供しないでください。提供行為が行われた場合は、情報提供に関わった両者ともに失格とします。
- ・屋内のトイレ、更衣室を使用する際、土足での立ち入りはお控えください。
- ・大会当日は狛期です。熊鈴又はそれに準ずる物の携帯を強く推奨します。また明るい色の服装で出走することを強く推奨します。



12.協賛

noname 代理店O-Supportは
オリエンテーリングを愛する皆さんと
第38回筑波大学オリエンテーリング大会を
応援しています。




www.o-support.net

O-Supportではオリエンテーリングオーダーメイドウェアを受け付けています。

WebshopではnonameウェアやStr8コンパスなど
オリエンテーリング用品も取り扱っています。

stro



UNDER ARMOUR.



「豆腐工房 名水亭なか里」
豊かな湧水と地元産の転作大豆を使ったおいしい豆腐を作ろうと、平成15年4月に建設されました。地場産大豆「タチナガハ」のみを使って、香りと甘みのある豆腐を製造販売しています。



「直売センター さとの径」
秋の収穫祭。地域イベントへの参画。とれたて新鮮な野菜が棚一杯に並びます。店舗入口の石臼で挽く地元産そばが人気を集めています。



13.運営者一覧

実行委員長	鳩 力乃介
運営責任者	横山 司
競技責任者	河北 拓人
渉外責任者	佐野 響
	鄭 爽
総務責任者	鈴木 大喜
総務補助	稲見 一貴
会計責任者	須藤 貴也
資材責任者	高本 章寛
作図責任者	小竹 佳穂
コース設定者	増澤 すず
イベントアドバイザー	寺垣内 航



大会公式マスコットキャラクター
「カミネくん」

会場交通

[長]佐久間若菜 [長]谷野文史 森恒大 大川将志 野口殊希 鄭爽 高本章寛 松本直大 大野巨毅
増澤すず

演出

[長]佐々木啓彦 小牧弘季 荒木政紀 仁野平拓 小森太郎 林浩平

体験会

[長]小山正伍 後藤凜 三宅彦大 楠健志 中島颯大

計算センター

[長]前田典歩 大山智弘 成松陽 今堀仁誠

パトロール・救護

[長]伊藤祐 高柳知朗 名雪青葉 伊興久拓真 安達郁哉 青野綾介

スタート

[長]宮本和奏 細川雄大 関口真希 小竹佳穂 山岸夏希 直井萌香 稲見一貴

フィニッシュ

[長]柿沼晴喜 村田千真 木村文岳 橋下直幸 青山知史

カメラ

[長]笛木瑞歩 溝口哲平