


公式揭示板



未入金者リスト

- 古角 海志 様
- 堀口 航 様
- 岩崎 佑美 様

以上の3名は会場到着後すぐに受付までお越しいただき、
参加費をお支払いください


裁定委員

- 伊部 琴美 様
- 片岡 佑太 様
- 谷野 文史 様

裁定委員は以上の3名にお願いしました

危険な土崖

131番コントロールは崩壊の危険性がある土崖の頂上
についています
危険なため、迂回して土崖ではない所から登ってください



熱中症対策

最高気温が30度を超え、熱中症の危険性が高まっています
適宜、水分塩分を補給し各々対策をしていただくよう
お願いします

万が一熱中症が疑われる場合は、無理をせず競技を中断し、
会場や救護所へ向かうようお願いいたします

ヒル対策

また、テレイン内にはヒルが生息しております
出走前に忌避剤を用いるなど、各自で対策をお願いします
救護所とフィニッシュで除去用に塩を用意します

交通情報


土砂災害の影響で乙姫大橋や県道6号線の一部が通行止めとなっております

南東方面から会場に向かわれる方は国道256号線などを利用しお越してください

また中央道リニューアル工事に伴い渋滞も予想されます

どちらも想定より時間がかかる場合があります
時間に余裕をもってお越してください

交通情報



プログラムに訂正があります

会場・受付（続き） 配布物

誤：以上が配布袋の中に入っています。

正：以上を受付前より各自お取りください

競技情報（続き） OWE 優勝設定

誤：65分

正：45分


また、東海インカレ規約5条（2）から逸脱しております

逸脱事項：コースは、男子 75 分、女子 55 分の優勝時間を想定して設定される

逸脱内容：コースは、男子 65 分、女子 45 分の優勝時間を想定して設定

地図に表記のある
516 柵のうち一部が倒れている
箇所が2箇所あります
(黄色の網掛け部)

北部の該当箇所には立入禁止
のため黄色テープを巻いて
おります (下図参照)



第17回東海インカレ

ME	7.9 km	420 m
1	153	+
2	154	\ /
3	155	↑ \ /
4	156	\ / -
5	157	\ / ×
6	158	\ /
7	159	\ /
8		\ /

9	161	/ /	Y	☐
10	162	☐	<	
11	163	▲	♀	
12	164	↖	○	
13	165	∩		
14	166	☐	Y	
15	167	☐	♂	
16	168	☐	∩	
17	169		▲	☐
18	170	+++	☐	☐
19	171	/ /	×	☐

300m

70 m

紫色枠内が
競技エリア

+ 救護所

地図図式 ISOM2017
調査期間・調査者
2010年12月～2011年2月
2014年11月(終年変化・拡大調査)
山川克則(Y.M.O.E)
2018年1月～3月(拡大調査)
西村徳真(NishiPro)
2018年3月～6月
吉田 勉 山川克則
2019年7月～10月(修正・拡大調査)
宮西優太郎(宮西山野精園)
山川克則(Y.M.O.E)

調査・作図
OCAD 9.7.1 ライセンス番号5468
版權者:
日本学生オリエンテーリング連盟
岐阜県オリエンテーリング協会
地図連絡先:
ymoe@orienteering.com

特殊記号 Special Symbols
x 石仏、祠 Stone buddha statues, Small shrine
o 炭焼き窯あと Old charcoal pit

Scale 1:15,000
Contour Interval 5m
岐阜県中津川市坂下
第17回 東海学生オリエンテーリング選手権大会
2020年9月13日(日)
会場 椋の湖農業小学校
競技時間 180分(Eクラス)
120分(Aクラス)
フィニッシュ閉鎖時間 14:00
緊急連絡先 (山川)

2019年度日本学生オリエンテーリング選手権大会<ロング・ディスタンス>

地図ならびにコントロール位置説明のクラス名が一部
誤りがございます

誤：東海ME/中九四ME/OME1
正：東海ME/北信越ME/OME1

誤：関西ME/OME2
正：関西ME/中九四ME/OME2

ご迷惑おかけして申し訳ございません
コース番号でご確認をお願いします

頑張って登ってね（今井）

