

「JOA ナヴィゲーションゲームズ 2023」シリーズ戦対象大会

あだたらの森を走ろう！

第22回オリエンテーリングあだたら高原大会 あだたら高原ロゲイニング大会

日 時 2023年6月4日（日） 雨天決行

集合場所 安達太良小学校（福島県二本松市岳温泉）



主 催	一般社団法人岳温泉観光協会・福島民報社
主 管	福島県オリエンテーリング協会
後 援	二本松市、二本松市教育委員会 ラジオ福島、NHK福島放送局 福島テレビ、福島中央テレビ 福島放送、テレビユー福島 ふくしまFM・Mot.com もとみや、岳クラブ
協 賛	岳温泉旅館協同組合・岳温泉商業組合 岳温泉料飲組合・岳温泉管理株式会社 コカ・コーラボトラーズジャパン株式会社

ごあいさつ



一般社団法人岳温泉観光協会
会長 二瓶明子

このたびは『第22回オリエンテーリングあだたら高原大会・あだたらロゲイニング大会』によるこそお出でくださいました。

22回目を無事に開催できますことは、周辺エリアの皆様、関係各所の皆様、そしてエントリーしていただく選手の皆様あつてのことと心より御礼を申し上げます。

コロナ渦の影響で自然の中ですら、思いっきり体を動かすことが制限される日々が続いておりました。スポーツは人間にとって身近なもので、非日常でもあり、その中から生まれる感動や喜び、出会いが育まれる瞬間であると思います。そのような価値をこの安達太良の自然の中で皆様に思う存分体感してほしいと思います。また、特に子ども達には、自然に触れあいながら、「自分で考え、必要な情報を読み取る力」「情報をつなぎ合わせ、自分なりの答えを導く力」「やりとげる力」「自然を大切にする心」を養っていただけたら心よりうれしく思います。

大会終了後には、名湯岳温泉に浸かり、大会のお疲れを癒され、明日からの英気を養っていただければ幸いです。皆様のご健闘を心よりお祈り申し上げ、歓迎のご挨拶とさせていただきます。

ごあいさつ



福島民報社
代表取締役社長 芳見 弘一

ほんとうの空が広がる新緑の安達太良高原で「第22回オリエンテーリング・ロゲイニングあだたら高原大会」を開催できますことを、心からうれしく思います。

あだたら高原大会は、平成13年から始まりましたが、東日本大震災の際に一度中止となりました。さらに一昨年も新型コロナウイルスの感染状況から再度中止せざるを得ませんでした。このため今回が22回目の大会となります。おかげさまで、県内外の愛好者にすっかり定着し、地域挙げての支援や盛り上げもあって参加者の皆様から大変ご好評をいただいております。これもひとえに、大会開催にご尽力いただきました岳温泉観光協会、福島県オリエンテーリング協会はじめ、関係各機関の皆様のご支援、ご協力の賜物と感謝いたしております。

ご承知のように、オリエンテーリング大会は、未知の山野を舞台として、地図とコンパスを使い、設けられたコントロールを回り、時間を競う競技で、誰でも楽しめるスポーツとして親しまれております。

いまだ新型コロナウイルスの影響は続いておりますが、参加者の皆さまには安達太良の自然に触れながら、体力の向上と心のリフレッシュを図っていただきたいと思います。

岳温泉の温かいおもてなしも満喫され、多くの愛好者と交流の輪を広げられ、思い出に残る大会となることを念願いたしております。

終わりに、ご後援いただきました二本松市、二本松市教育委員会など関係者の皆様に厚く御礼申し上げ、ごあいさつとさせていただきます。

第22回オリエンテーリングあだたら高原大会
あだたら高原ロゲイニング大会

大会役員

名誉会長	芳見 弘一（福島民報社代表取締役社長）
会長	二瓶 明子（一般社団法人岳温泉観光協会代表理事）
副会長	加藤 一郎（福島県オリエンテーリング協会会長）
//	関根 英樹（福島民報社取締役事業局長）
顧問	三保 恵一（二本松市長）
//	丹野 学（二本松市教育委員会教育長）
参与	鈴木 安一（岳温泉旅館協同組合理事長）
//	橋本 和吉（岳温泉商業組合長）
//	平 聖一（岳温泉料飲組合長）
//	大内 正孝（岳温泉管理株式会社代表取締役）
実行委員長	渡辺 茂雄（一般社団法人岳温泉観光協会専務理事）
実行副委員長	佐藤 克也（福島民報社二本松支社長）
//	加藤 一郎（福島県オリエンテーリング協会会長）
実行委員	平 聖一（一般社団法人岳温泉観光協会副代表理事）
//	大内 啓子（一般社団法人岳温泉観光協会副代表理事）
//	小島 英雄（一般社団法人岳温泉観光協会理事）
//	加藤 咲子（福島民報社事業局事業部）
//	堀切 秀敏（福島県オリエンテーリング協会副会長）
//	廣田 雅幸（福島県オリエンテーリング協会理事長）
//	渡辺 研也（福島県オリエンテーリング協会副理事長）
//	加藤 美由紀（一般社団法人岳温泉観光協会事務局）
//	穴戸 叶恵（一般社団法人岳温泉観光協会事務局）
//	増子 英昭（一般社団法人岳温泉観光協会事務局）
//	堀井 けさよ（一般社団法人岳温泉観光協会事務局）
//	籾山 真莉子（一般社団法人岳温泉観光協会事務局）
//	加藤 正広（一般社団法人岳温泉観光協会）
//	中山 大輝（二本松市地域おこし協力隊）
//	坂東 拓哉（二本松市地域おこし協力隊）

【熊鈴等の携行について】

トレイン内では、クマの目撃情報が頻繁にあります。鈴（熊鈴や大きめの音がする鈴）を携行することを推奨します。

【荒天時における大会開催の判断について】

- 大会当日、大雨等による荒天が予想される場合の大会開催の判断については、前日（6月3日）17時発表の気象予報を参考に主催者において行います。
- 大会延期もしくは中止となった場合、次のホームページに掲載するとともに、大会申込代表者のみにメールにて連絡します。参加者全員へメールや電話での連絡はいたしませんので、ホームページ等を必ずご確認ください。

岳温泉ホームページ (<http://www.dakeonsen.or.jp>)

Japan-O-entry (<https://japan-o-entry.com/>)

- なお、大会開催の判断が17時以降となりますので、問い合わせ先（岳温泉観光協会）への電話やメールによる問い合わせに受けられない場合もあります。予めご了承ください。

【問い合わせ先】一般社団法人岳温泉観光協会

〒964-0074 福島県二本松市岳温泉1-16

TEL : 0243-24-2310 FAX : 0243-24-2911 Eメール : info@dakeonsen.or.jp

【タイムスケジュール】

7:15 ロゲイニング5時間受付

※ロゲイニング5時間参加者のみ、開場前に会場利用が可能です。

8:00 ロゲイニング5時間スタート

8:15 開場・受付

9:15 ロゲイニング3時間スタート

9:45～グループクラス初心者説明

10:00～オリエンテーリング個人スタート

10:15 オリエンテーリンググループスタート

13:30 フィニッシュ閉鎖（予定）

14:30 閉場

【交通案内】

＜自家用車利用の方＞

次ページの「会場付近案内図」に示す駐車場を利用し、会場（安達太良小学校）までお越しください。テープ誘導等はありません。駐車場から会場まで徒歩5～15分です。

駐車場は、会場から近い順に、①安達太良体育館、②岳温泉無料駐車場、③緑ヶ池、④グラウンド駐車場となります。

※「安達太良小学校・保育園」「岳温泉ニコニコ広場」の駐車場は利用できません。ご注意ください。

＜公共交通機関利用の方＞

JR東北本線「二本松駅」下車、バスもしくはタクシーを利用し、会場までお越しください。
福島交通／「岳温泉」下車（片道500円）、タクシー：約15分（約3,600円）

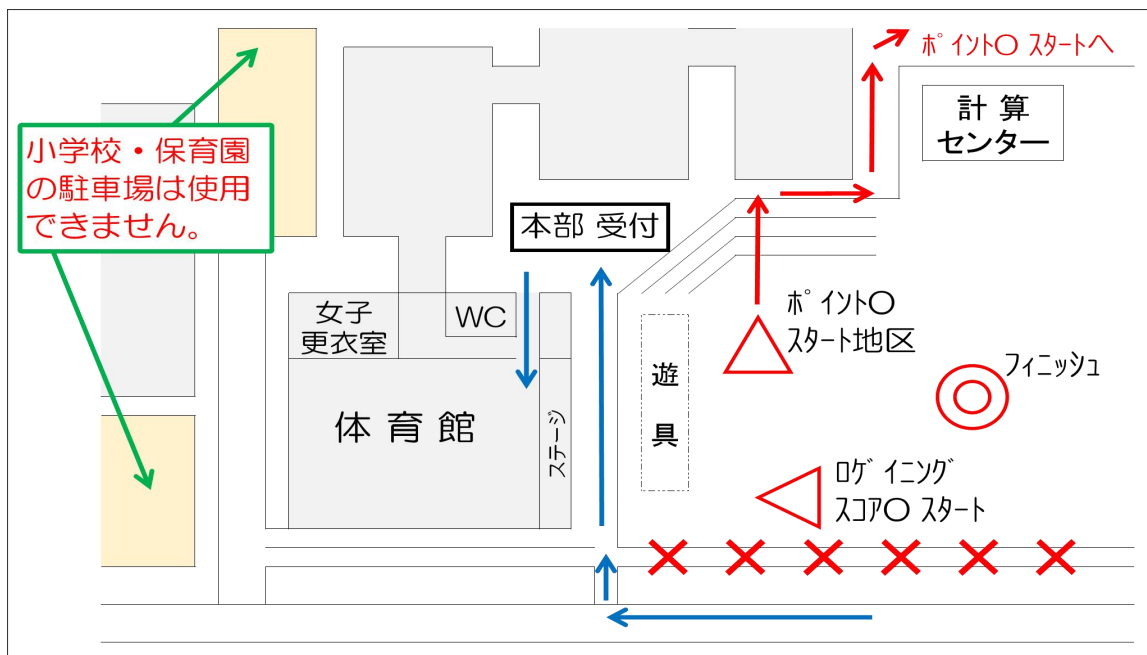
●会場付近案内図



○バス時刻表

行き	
二本松駅前	→ 岳温泉
6:48	→ 7:13
7:34	→ 7:59
8:06	→ 8:31
8:46	→ 9:11
9:28	→ 9:53
「岳温泉」行き、又は「岳温泉経由JICA・NTC」行きに 乗車	
帰り	
岳温泉	→ 二本松駅前
11:30	→ 11:54
12:50	→ 13:14
14:43	→ 15:10
15:30	→ 15:54
16:22	→ 16:46
「二本松」行き、又は「原瀬 經由二本松」行きに乗車	

【会場】 安達太良小学校



※ 随所に手指用アルコール消毒液を置きますので、必要に応じご利用ください。

<女子更衣室>

体育館に女子の更衣室を準備しますが、荷物は置かないでください。定期的に換気を行いますので、ご協力をお願いします。

<ウォーミングアップエリア>

ウォーミングアップエリアは設けていません。会場内のスペースをご利用ください。

【男子トイレの使用制限】 ※御協力をお願いします！

○ 体育館の男子トイレは、大小1つずつしかないので、中学生以上の大便器の使用を禁止します。

- 会場から徒歩2～10分の範囲に公衆トイレが3ヶ所（大1・小2/箇所）ありますので、公衆トイレをご利用いただくか、移動途中の休憩等の際に済ませてから会場へお越しください。公衆トイレは、「会場付近案内図」の☺マーク（①ニコニコ広場、②岳温泉観光協会脇、③鏡ヶ池南側）となります。
- 体育館の小便器は利用できます。
- ※ 女子トイレの使用は制限しませんが、男子同様、数が少ないため、公衆トイレ等のご利用もお願いします。

※体育館の利用について

- 体育館を利用する際には、密にならないように譲り合いながらご利用ください。
- 換気のため、体育館の扉や窓は、常に開けています。

【受付】 8:15頃～（ゲイング5時間は、7:15～）

※ 受付は全員通過してください。

- 会場に着いたら氏名等の確認を受け、体育館のステージ前に置いてある袋（ナンバーカード、レンタルEカード等が入っています）をご自身でピックアップしてください。
- 申込みに不備のあった方には「お知らせ」の紙を入れてあります。「お知らせ」を持参の上、大会本部（受付）までお越しください。

<その他>






- ご自分のEカードを忘れた場合、Eカードに不具合があった場合は、ナンバーカードを持参のうえ本部へお越し下さい。Eカードレンタル料300円が必要です。
- レンタルEカードは、絶対に紛失しないようにしてください。紛失した場合は、弁償金として10,000円をいただきます。
- 代走は受付できません。無断代走は厳禁とします。
- 若干の貸出用コンパスを用意します。競技終了後本部に返却して下さい。保証金は不要ですが、紛失・破損した場合は、弁償金として3,000円をいただきます。

【新型コロナウイルス感染症対策】

- 体調申告や検温は実施しませんが、引き続き、基本的な感染防止対策をお願いします。
- 37.5℃以上の発熱、咽頭痛、頭痛、倦怠感などお体に異常がある際には参加をお控えください。
- 会場周辺での大声での会話や声援はお控えください。
- ※ 大会参加は、参加者ご自身の判断になりますが、判断に迷う、不安がある等の場合は、問い合わせ先までご相談願います。

2 基本的感染対策の有効性

県が一律の感染対策を求めることはなくなり、個人や事業者が自主的に判断して感染対策を行うこととなりますが、これまで行ってきた基本的感染対策は引き続き有効です。

- 場面に応じたマスクの着用 
- 手洗い等の手指衛生 
- 換気 
- 「3密(密閉、密集、密接)」の回避 
- 人と人との距離の確保 

【服装】

- ナンバーカードを使用します（前1枚）。安全ピンは各自で4本以上ご準備ください。4本の安全ピンでしっかりと胸に固定し、競技中はいつでも外からよく見えるようにしてください。若干の予備を準備していますので、忘れた方は本部で声をかけてください。
- オリエンテーリング競技では、金属ピンの付いた靴の使用は禁止です。また、服装について特に制約はありませんが、肌の露出しない長袖長ズボン、濡れても冷えない合成繊維のシャツなどを推奨します。
- ログイニング競技についても、服・靴に関する制限はありませんが、ルートによっては未舗装の小道を通過しますので、ご注意ください。



【注意事項】

- ① 参加者が、衝突し怪我を負わせたり施設を破損するなど、自分自身あるいは第三者に与えた損害・損傷・損失等について、主催者はその責任を負いません。
- ② 高温多湿が予想されます。睡眠を十分に取るなど、各自、体調管理をお願いします。
- ③ 大会本部には、簡単な救急薬品等を備えてあります。また、競技中に怪我や事故で動けなくなった場合は、他の競技者に救護依頼するか、地図に記載の緊急連絡先に電話し、その場所を動かさないようにしてください。
競技中に怪我人を発見した場合は、直ちに競技を中止し、救護に当たるとともに近くにいる競技者に声をかけ、大会本部まで連絡するようにしてください。
- ④ 大会で撮影した写真は、新聞記事のほか、オリエンテーリング協会広報等で使用することがありますのでご了承ください。
- ⑤ ごみは、ご自宅まで必ずお持ち帰りください。

【初心者説明】 グループ・個人初心者クラス参加の希望者のみ9：45～

- グループ・個人初心者クラスの参加者で希望される方を対象に、オリエンテーリングの簡単なルール説明などを行います。
- 説明後、そのまま競技となりますので、オリエンテーリングができる準備をして、9時40分までに、グループクラスのスタート地区へ集合してください。

【表彰式・抽選会、無料温泉券】

- 成績が確定次第、呼び込みを行いますので該当する方は本部前に集合してください。賞状とメダル、副賞の手渡し授与のみとなります。
- 当日参加された方を対象に「宿泊助成券」が当たる抽選会を実施します。抽選結果は、表彰式の合間に行います。2名に当たりますので、お楽しみに！
- 無料温泉券（当日限り有効）をお渡しします。無料温泉券は、ナンバーカード等と同じ袋に入っていますので、ご確認ください。なお、利用する温泉施設は指定されていますので、予めご了承ください。また、利用時間も制限されていますのでご注意ください。

＜特別賞＞福島県オリエンテーリング協会賞について

- オリエンテーリング（個人クラス）の参加者で、①MAの参加者のうち35歳以上の方、②M45Aの参加者のうち55歳以上の方、③M60Aの参加者のうち、70歳以上の方を抽出し、その中から上位に入った方（各クラス3名ずつ）を表彰します。
※ W45Aについては、全員が55歳以上のため主催者が行う表彰のみとなります。予めご了承ください。

【競技に関する事項】

＜禁止事項＞

コース上に水道管が川を横断しているところがあります。
水道管の上を渡ると、転落の危険ばかりでなく、水道管を破損し多大な損害を与えることとなりますので、

水道管の上を渡ることは絶対にしないでください。

＜注意事項＞

グループクラスも、一部のコントロールを通過します。また、同じフィニッシュを使用します。グループクラスの参加者が近くにいるときは、スピードを落とすなど、接触事故等を起こさないよう十分注意してください。



<公式掲示板>

公式掲示板は、体育館内にあります。競技前にご確認ください。

オリエンテーリング：個人 ポイントO

● コース情報（個人A・Bクラス）

クラス	距離(km)	登距離(m)	クラス	距離(km)	登距離(m)
M A	4.9	210	W A	4.2	170
M45A	4.2	170	W45A	3.5	130
M60A	3.0	100	W60A	2.8	70
M20A	3.0	100	W20A	2.8	70
M B	2.6	50	W B	2.6	50

● スタート 10:00～

<スタート地区>

スタート地区は、会場内にありますので、各自確認願います。

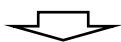
<アクティベート>

アクティベートのユニットは、スタート地区に設置しますので、スタート枠に入る前にアクティベートを行い、ユニットのランプが点滅することを確認してください。ユニットのランプが点滅しないなど、異常があるときは、運営スタッフへ申し出てください。

<スタート>

- 個人クラスは2レーンで、1分毎のスタートとなります。
- 氏名等の呼び込みは行いません。指定されたスタート時刻の3分前になったら、3分前枠に入り、1分毎に1つ前の枠に進んでください。

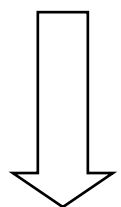
(3分前枠)



(2分前枠)



(1分前枠)



(スタートへ)

- 役員にEカードを提示し、氏名・Eカード番号のチェックを受けてください。
- コントロール位置説明表を置きますので、各自で適宜お取りください。
- 地図の確認を行ってください。地図の表面は、まだ見ないでください。
- 時計を見ながらスタート10秒前に、Eカードをユニットに差し込んでください。
- スタート時刻の合図と同時にEカードを離し、地図を取ってスタートしてください。（リフトアップ方式）

- 個人クラスのスタート地区からスタートまで、**赤白テープ誘導**となります。
- スタート位置には、コントロールフラッグが置いてあります。

● 使用地図、コントロール位置説明

- ◆縮尺 1：10,000（5色刷り） 等高線間隔 5m A4版
通行可能度表示 4段階 JSOM2007に準拠（一部特殊記号を使用）
- ◆コントロール位置説明 ISCD2018記号による表記。

● 競 技

- 指定された順番に回ってください。
- コントロールに到達したら、記号を確認し、ユニットにEカードを差し込んでください。順番を間違ふなど、間違ったコントロールをチェックした場合もそのまま競技を続け、正しいコントロールのユニットにEカードを差し込んでください。
- Eカードの紛失及びミスパンチは失格です。

(給水・救護所)

- テレイン内に給水所及び救護所は設けません。体調管理には十分注意してください。

● フィニッシュ・計算センター

- 最終コントロールからフィニッシュまでの**テープ誘導はありません**。
- フィニッシュの方法は、パンチングフィニッシュです。フィニッシュラインにあるユニットにEカードを差し込んだ時点でフィニッシュとなります。
- フィニッシュしたら、誘導に従って計算センターへ進んでください。
- 誘導の途中に参加賞の飲み物が置いてありますので、一人1本ずつお取りください。
- 計算センターは会場にあります。EカードをMTR4ユニットに置いてスタッフの確認を受けてください。マイカードの方はチェック完了後、カードを返却します。
- 地図回収は行いません。未出走者に見られないよう、各自管理をお願いします。
- 棄権する場合も必ずフィニッシュを通過してください。やむを得ず通過できなかった場合でも、何らかの方法で連絡してください。
- コンパスを借りた方は、本部に返却してください。
- クレームの申告は、フィニッシュ後、1時間以内に文書で大会本部へ提出して下さい。

競技終了時刻 13:30

- フィニッシュ閉鎖は13時30分です。13時30分以降は、競技を中止し、フィニッシュに直行してください。

オリエンテーリング：グループ・個人初心者 スコアO

● スタート地区への集合時刻 10:00 (初心者説明が必要な方は9:40)

- スタート地区は、会場(安達太良小学校校庭)内にありますので、各自確認願います。
- オリエンテーリングができる準備をして集合してください。Eカードを忘れずに!
- 注意事項などを説明しますので、よく聞いてください。

● スタート 10:15 一斉スタート

<アクティベート>

運営スタッフの指示に従って、Eカードをアクティベート(初期化)してください。

<地図の配布>

- 全チームのアクティベートが終わったら、地図を配布します。
- 地図を受け取ったら、地図を見て、どの順番で回ると高い得点が取れるか、作戦を立ててください。

<スタート>

- ピストル(もしくは笛)の合図で一斉にスタートします。
- 小学校の出入口は混みあいます。接触等を起こさないよう、譲り合いながらスタートしてください。また、怪我には十分注意してください。

● 使用地図、コントロール位置説明

- ◆縮尺 1：10,000（5色刷り） 等高線間隔 5m A3版
通行可能度表示 4段階 JSOM2007に準拠（一部特殊記号を使用）
- ◆コントロール位置説明はありません。

● 競 技

今回のスコアオリエンテーリングは、

- ※ 競技時間は、**60分**です。
- ※ 60分を過ぎると、1分につき**10点の減点**になります。
- ※ 同じ得点の場合は、先にゴールしたチームを優先順位とします。
- ※ 60分では回れない数のコントロールを設置してありますので、すべてのコントロールを回る必要はありません。時間を確認しながら、余裕を持ってフィニッシュするようにしてください。
- ※ 各コントロールの点数 200番台：20点、300番台：30点、
400番台：40点、500番台：50点

花火による合図 3回

- ※ ①スタート時（10：15）、②スタートから45分後（11：00）、③競技終了時刻（11：15）の3回、花火による合図を行います。

- コントロールに到達したら、地図に記載の番号と一致するか確認し、ユニットにEカードを差し込んでください。
- Eカードの紛失は失格です。

（給水・救護所）

- テレイン内に給水所及び救護所は設けません。体調管理には十分注意してください。

● フィニッシュ・計算センター 11：15

- チーム全員でフィニッシュしてください。
- フィニッシュに着いたら、フィニッシュラインにあるユニットにEカードを差し込んでください。その時点でフィニッシュとなります。
- 誘導の途中に参加賞の飲み物が置いてありますので、一人1本ずつお取りください。
- 計算センターでは、自分でEカードをMTR4ユニットに置いて、得点の確認を受けてください。運営スタッフが補助します。レンタルEカードは、ここで回収します。
- 地図とゼッケンは、記念にお持ち帰りください。
- コンパスを借りた方は、本部に返却してください。

競技終了時刻 **11：45**

- フィニッシュ閉鎖は11時45分です。
- 11時45分になると、コントロールの撤収を始めます。この時間になってもテレイン内にいる方は、直ちに競技を終了し、フィニッシュへ向かってください。

□ ゲイニング

- **スタート** (5時間の部) 集合 7:50 スタート 8:00
(3時間の部) 集合 9:00 スタート 9:15

※ 携行品を確認後、会場内のスタート地区に集合してください。

<携行品>

- ◆携帯電話提出用紙：ナンバーカード等が入っている袋に入っていますので、競技中に携行する携帯電話の電話番号を記入し、スタッフへ提出してください。
- ◆撮影した写真を確認できるデジタルカメラ、スマホ・携帯電話(※)：チェックポイント通過記録用。1チームに1台ご用意ください。
※グループのチームは、緊急連絡用以外のスマホ・携帯電話を使用してください。
※ソロの方は、緊急連絡用のスマホ・携帯電話を使用しても構いません。その際には、電池切れに対応できるよう、モバイルバッテリーも携行してください。
- ◆携帯電話：緊急連絡用。1チームに1台ご用意ください。
- ◆モバイルバッテリー：電池切れに対応できるよう、必要に応じ携行してください。
- ◆筆記用具（ペンなど）：作戦を立てる時、及び競技後、回ってきた順番を用紙に記載する時、必要です。主催者では貸し出しはしません。
- ◆飲み物、携行食：テレイン内に自動販売機がありますが、飲み物は携行してください。
- ◆コンパス（方位磁石）：必要な方は、各自でご用意ください。貸し出しもしています。
- ◆その他、レスキューキットや小銭など、必要なもの。

<主催者が用意するもの>

- ◆競技用地図、コントロール位置説明：スタート地区において、携帯電話提出用紙と引き換えにチーム全員に1枚ずつ配布いたします。（ビニール袋入り）
- 集合時刻を過ぎたら地図を見て結構ですので、作戦を立ててください。
- スタートは、一斉スタートとなります。

● 使用地図、コントロール位置説明

- ◆縮尺 1:25,000（国土地理院発行の地形図を一部修正） 等高線間隔 10m
- ◆コントロール位置説明 地図の裏にコントロール（撮影箇所）の写真と簡単な位置説明を添付してあります。

● 競技（制限時間 5時間の部：300分、3時間の部：180分）

- マスクは、スタートするまで着用し、スタート後、適宜外して競技してください。また、マスクを必ず携行し、人とすれ違う際や会話をする時、一定の距離が保てない時などの際には、マスクを着用してください。
- コントロールは多めに設定しています。全て通過する必要はありません。
- 制限時間を過ぎてゴールすると、1分につき10点減点されますので、制限時間を超えないようにゴールしてください。
- 各コントロールの点数 200番台：20点、300番台：30点、
400番台：40点、500番台：50点

（コントロール）

- コントロールには、オリエンテーリング競技で使用するコントロールフラッグは置いてありません。コントロール位置説明表の写真で確認してください。
- コントロールに到達したら、コントロール位置説明表の説明を参考にしながら、位置説

明表と同じ風景をカメラで撮影します。

- コントロールの正しい位置でカメラ撮影しても、位置説明表の写真と異なると不正解となり加点されませんので、必ず、位置説明表と同じように撮影してください。

(給水・救護所)

- テレイン内に給水所及び救護所は設けません。体調管理には十分注意してください。
- テレイン内にコンビニエンスストアや自販機が数ヶ所ありますので、給水に利用してください。
- 当日は、かなりの蒸し暑さが予想されます。飲料水や携行食を携行するなど、各自、対策をお願いします。

● フィニッシュ、計算センター

- フィニッシュラインを通過した時点でフィニッシュとなります。
- グループでご参加の方は、グループ全員でフィニッシュしてください。
- フィニッシュしたら、誘導に沿って荷物が置いてある待機エリアへお戻りください。誘導の途中に参加賞の飲み物が置いてありますので、一人1本ずつお取りください。
- ナンバーカード等が入っている袋に入っている申告表にコントロールを回った順番を撮影した写真を見ながら記入し、チーム代表者の方は速やかに計算センターへ提出してください。上位入賞のチームは写真確認がありますので、スタッフの指示を受けてください。
- 棄権する場合も必ずフィニッシュを通過してください。やむを得ず通過できなかった場合でも、何らかの方法で連絡してください。フィニッシュしないと行方不明者として役員及び警察等が捜索することになります。
- フィニッシュしたら、受付時に配布した申告表にコントロールを回った順番を撮影した写真を見ながら記入し、計算センターへ提出してください。
- コンパスを借りた方は、本部に返却してください。

競技終了時刻 (5時間の部 13:30、3時間の部 12:45)

- フィニッシュ閉鎖は、5時間の部13時30分、3時間の部12時45分です。これ以降は、競技を中止し、フィニッシュに直行してください。