



# OLP 兵庫 創立 50 周年記念大会

日本ランキング対象大会  
2023 年度全国中学校高等学校オリエンテーリング選手権大会 西日本地域選考会

## 要項 3

## 0 もくじ

1	大会概要	P1	6	競技情報	P7
2	ごあいさつ	P2	7	周辺案内	P14
3	スケジュール	P2	8	留意事項	P15
4	アクセス	P3	9	オリエンテーリング競技に伴うリスク	P16
5	会場・受付	P5			

## 1 大会概要

開催日	2023 年 6 月 4 日 ( 日 ) 雨天決行 荒天中止			
競技形式	ポイントオリエンテーリング ミドルディスタンス			
場所・会場	兵庫県宍粟市千種町 ちくさ高原スキー場			
主催・主管	オリエンテーリング・パトロール ( OLP ) 兵庫			
後援	宍粟市 兵庫県オリエンテーリング協会			
協賛	公益財団法人しそ森林王国観光協会 ちくさ高原ネイチャーランド			
主要役員	実行委員長	片山 裕典	運営責任者	橋本 裕志
	競技責任者	塩平 真士	イベントアドバイザー	愛場 庸雅
	コースプランナー	橋本 遼佑	地図調査・作図	橋本 裕志
運営スタッフ	石井 博昭	石井 泰朗	石井 祐子	石井 柚花
	石井 百花	石井 遥花	磯部 貞夫	板谷 日出男
	稲岡 雄介	井上 健太郎	遠藤 匠真	大江 恒男
	尾田 継之	片山 雅之	金田 満帆	芝 聖子
	鈴木 康史	谷垣 宣孝	永田 実	橋本 文子
	橋本 敏	福田 良雄	ニッ谷 知士	安田 太郎
	吉野 信治			
大会 Web サイト	<a href="https://japan-o-entry.com/event/view/1207">https://japan-o-entry.com/event/view/1207</a> ( Japan-O-entrY イベントページ )			
問い合わせ先	大会前日まで	e-mail : ktymhh•maia.eonet.ne.jp ( •を@に置換 )		
	大会当日	TEL : 090-3872-9742 ( 橋本 )		

## 2 ごあいさつ

全国各地から多くの方々にご参加いただき、OLP 兵庫の創立 50 周年を記念する大会を盛大に開催できることをたいへんありがたくうれしく思っております。

OLP 兵庫は正しくはオリエンテーリング・パトロール兵庫と称し、県内での大会開催時にパトロール役を担当していたメンバーで発足されたことが名称の由来です。かつて、兵庫県内には兵庫 OLC と加西 OLC がありそれぞれスタート・ゴールを主に担当、兵庫県ユース・ホステル協会の中で競技 OL を目指す仲間がパトロールを担当していました。そのユースの仲間が集い、1973 年 12 月 8 日に発足し 50 年の歴史を積み上げてきました。発足メンバーには感謝してもし切れません。これからもこの情熱は引き継がれ私が現役の間に 100 周年大会も開催されることでしょう。

さて、本大会の開催地ちくさ高原は 27 年前に一度トレインハントしています。しかし、今ほど進歩していなかった当時の地図作成手法でこの複雑な地形のマップをこの遠隔地で仕上げることは難しく断念しました。それから 27 年の時を経て技術の進歩とクラブ員の熱意でいよいよこのトレインをお披露目する時がやってきました。ぜひご堪能ください。

そして、本大会にとどめずこれから何年先もみなさんに楽しんでいただけるトレインにしていきたいと思っています。ご期待ください。

実行委員長 片山 裕典

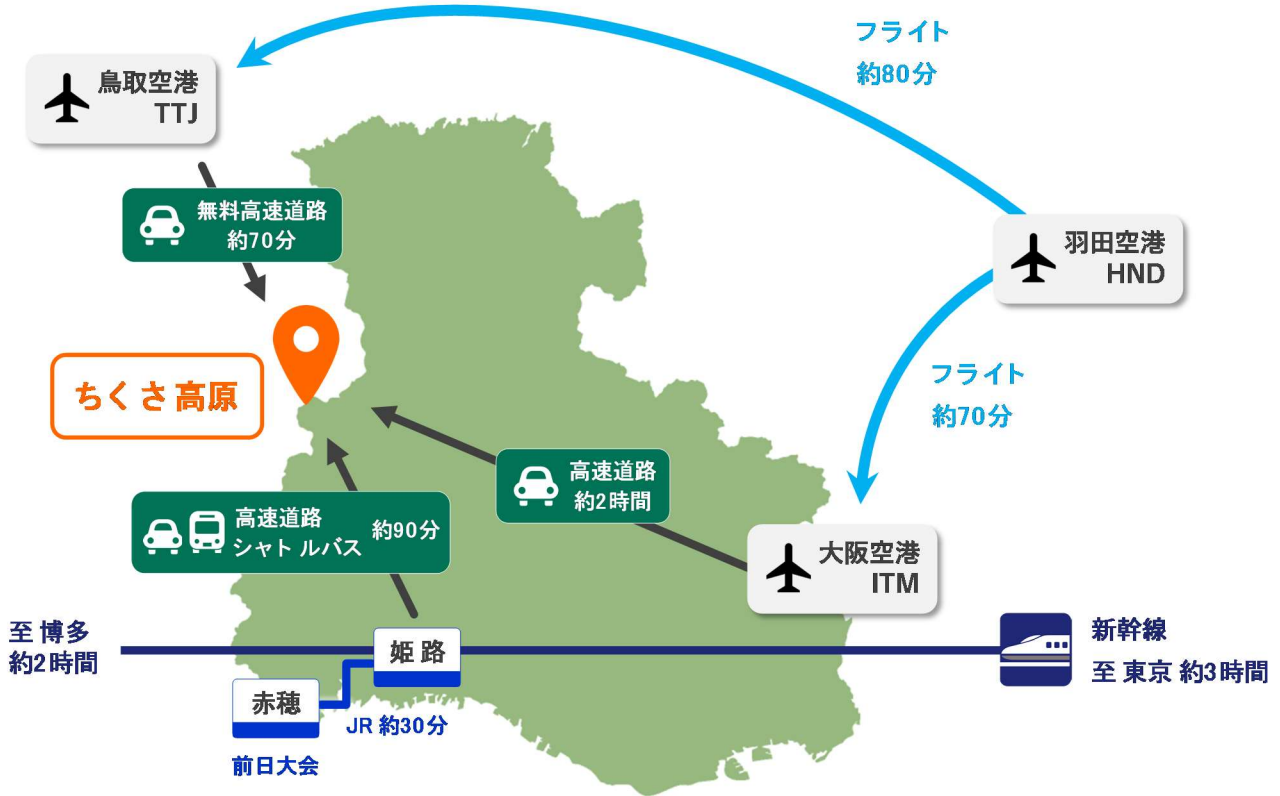
## 3 スケジュール

- ・ 大会当日 7:00 の時点で当該地域に気象警報が発令され、参加者の安全が確保できないと判断した場合は大会を中止します。
- ・ その他やむを得ず中止する場合も含めて大会 Web サイトに掲載いたします。不明点がございましたらお問い合わせ先（1. 大会概要 の項を参照）までご連絡ください。

9:30	駐車場オープン
10:00	開場 受付開始（～12:00）
10:30	シャトルバス（往路）1 便 着
11:00	シャトルバス（往路）2 便 着
11:45	スタート開始（会場→スタート地区 青テープ誘導で徒歩 5 分程度）
13:00	スタート閉鎖
14:30	表彰開始（成績確定クラスから）
14:50	フィニッシュ閉鎖
15:30	シャトルバス（復路）1 便 発
16:00	シャトルバス（復路）2 便 発

## 4 アクセス

### 4.1 交通手段



自動車	会場「ちくさ高原スキー場」駐車場（無料）まで 中国自動車道 山崎 I.C.より 約 42km / 55 分 鳥取自動車道 西粟倉 I.C.より 約 13km / 20 分 駐車場は 9:30 にオープンします。係員の誘導に従い駐車してください。
姫路駅-会場 シャトルバス	JR 姫路駅から会場までの乗車時間は約 90 分です。 ※ 詳細な利用方法は次項を参照

## 4.2

## 姫路駅-会場シャトルバス ご利用案内

		第一便	第二便
往路	姫路駅 発	9:00	9:30
	会場 着	10:30	11:00
	<ul style="list-style-type: none"> <li>バス乗車場（JR 姫路駅南口 下図参照）に大会係員が待機しています。係員のチェックを受けてご乗車ください。</li> <li>第一便は定刻前でも事前予約者が揃い次第発車します。第一便予約者が遅刻された場合は第二便をご利用ください。</li> <li>第二便は事前予約者が揃わない場合でも定刻に発車します。万一遅刻される場合には問い合わせ先（1. 大会概要 の項を参照）までご連絡ください。</li> <li>空席があれば予約なしでも乗車可能です。ご希望される場合は問い合わせ先（1. 大会概要 の項を参照）までご連絡ください。往復料金は一般 3500 円、学生 2500 円です。</li> </ul>		
復路		第一便	第二便
	会場 発	15:30	16:00
	姫路駅 着	17:00	17:30
	<ul style="list-style-type: none"> <li>便指定はありません。ご都合の良い便をご利用ください。</li> <li>第一便は満席になり次第、第二便は定刻に発車します。</li> </ul>		



## 5 会場・受付

### 5.1 会場案内

レイアウト	
施設・設備	<ul style="list-style-type: none"><li>・ 青空会場です。テント・タープなどを持参されることをおすすめします。荷物置き場は舗装されており、ベグは使用できません。</li><li>・ 女子更衣用テントを設置します。</li><li>・ ちくさ高原スキー場のトイレを利用いただけます。</li><li>・ 特定のウォームアップエリアは設けておりませんので、会場付近で適宜行ってください。</li><li>・ ちくさ高原スキー場の施設付近に自動販売機があります。</li><li>・ 託児所は設けません。お子様のお預かりは致しかねますのでご了承ください。</li></ul>

### 5.2 受付

受付時間	受付時間は 10:00～12:00 です。
事前申込者 配布物	受付では以下の物品を配布します。 <ul style="list-style-type: none"><li>・ ナンバーカード（ゼッケン）1枚</li><li>・ レンタル用SIカード（申込者のみ）1個</li></ul> ※ SIカードの番号変更が発生する場合は受付に申告ください。

<p>当日申込者</p>	<ul style="list-style-type: none"> <li>・ 当日申込可能なクラスは MF, WF, N のみです。地図枚数に限りがありますので、参加希望の方は問い合わせ先 ( 1. 大会概要 の項を参照 ) への事前連絡を推奨します。</li> <li>・ 申込用紙に必要事項を記入して受付まで提出し、参加費をお支払いください。参加費は SI レンタル料込で以下の通りです。 <ul style="list-style-type: none"> <li>▪ MF / WF : 2200 円</li> <li>▪ N : 一般 3200 円 / 大学生 2200 円 / 高校生以下 1200 円</li> </ul> </li> <li>・ スタート時刻と SI カードの番号を指定します。個人所有の SI カードはご使用いただけません。</li> <li>・ 受付完了後、参加者用配布袋をお渡しします。配布物は事前申込者と同様ですので、内容物をご確認ください。</li> </ul>
<p>装備品 レンタル</p>	<ul style="list-style-type: none"> <li>・ SI カードやコンパスのレンタルをご希望の場合は受付までお申し出ください。レンタル料は以下の通りです。 <ul style="list-style-type: none"> <li>▪ SI カード : 200 円</li> <li>▪ コンパス : 無料</li> </ul> </li> <li>・ SI カードやコンパスを破損・紛失された場合、実費 ( SI カードは 5000 円、コンパスは 2000 円 ) を申し受けます。破損・紛失には十分ご注意ください。</li> </ul>
<p>代走</p>	<p>本大会では代理出走を行うことはできません。</p>

## 5.3 キッチンカー

地元の人気サンドイッチ店によるキッチンカーを出店します。数量に限りがありますので、お早めにお求めください。

<p>メニュー 価格</p>	<p><b>★野菜ゴロゴロサンド</b> 穴粟市のお野菜を中心に10種類以上盛り込んだ当店オススメのサンドイッチ!! </p> <p><b>★塩レモンチキン</b> 柔らかく分厚いお肉とシャキシャキ野菜!! 特製レモンソースでさっぱりと! </p> <p><b>★厚切りベーコンとたまごのサンド</b> ゆで卵とベーコンと生野菜、幅広い年齢のお客様に食べて頂いている、安定のおいしさ! </p>	<p>ハーフサイズ 400 円</p>
	<p>ホット / アイスコーヒー アップルジュース</p>	<p>各 300 円</p>



## 6 競技情報

### 6.1 競技概要




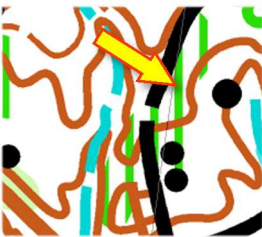

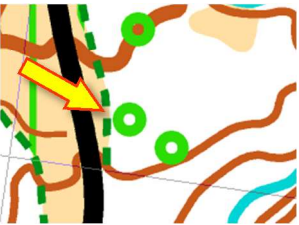
競技形式	個人によるポイントオリエンテーリング ( フォレスト ) ミドルディスタンス競技
準拠規程	日本オリエンテーリング協会 ( JOA ) 「日本オリエンテーリング競技規則」
トレーニングコース	本大会ではトレーニングコースを設けません。
立入禁止区域	競技の公正を期すため、オリエンテーリング及びトレーニング目的で下図競技エリア内へ立ち入ることを禁止します。 

### 6.2 地図情報

地図名	ちくさ高原 ( 調査期間 2022 年 11 月 ~ 2023 年 5 月 )
縮尺	1:10,000 または 1:7,500
等高線間隔	5 m
地図規程	ISOM2017-2 準拠
特殊記号	○ : 炭焼き窯跡
コントロール位置説明	ISCD2018 準拠 ※ MF, WF, B, N クラスは日本語表記
印刷方式	オフセット印刷 または インクジェット印刷
印刷サイズ	A4 ( 1:10,000 ) または B4 ( 1:7,500 )
耐水性	オフセット印刷は耐水紙を使用 インクジェット印刷はポリ袋に封入

## 6.3 地図表記について

地図表記に関する注意事項を記載します。

現地写真	地図表記(ISOM2017-2)	注意
	 <p data-bbox="730 730 979 763">201 通行不能なげ</p>	<p data-bbox="1038 495 1383 757">急斜面に造成された森林作業道に多くみられる。概ね高さ2m以上で、飛び降りると大変危険。地図の見やすさを考慮して崖のヒゲを省略している。</p>
	 <p data-bbox="708 1093 1002 1171">409 植生 ( 走行困難 見通し良好 )</p>	<p data-bbox="1038 927 1383 1099">森林作業道の周辺には、作業道造成の際に伐採された樹木が集積され、走行の妨げとなる箇所が散在する。</p>
		<p data-bbox="1038 1294 1383 1512">馬酔木が独立して存在し、目立つものを「418」で記載している。面上に広がる馬酔木の群生は走行可能度「406, 407, 408」で表す。</p>



## 6.4 計時システム

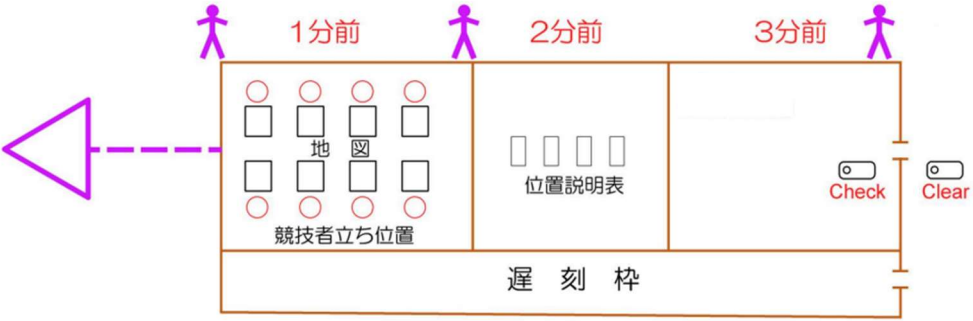
使用システム	SPORTident 社製電子パンチングシステム ( SI )
SI カード 使用方法	<ul style="list-style-type: none"> <li>・ SI カード使用方法の説明が必要な方は、受付でその旨を申し出てください。</li> <li>・ コントロールに到達したら識別番号を確認し、ステーションの穴に SI カードを差し込みます。光およびピーツ！という電子音でコントロール通過情報が記録されたことを確認してください。</li> <li>・ 途中で誤ったコントロールの通過を記録した場合であっても、その後に正しい順番で回ったことが確認できれば、完走になります。</li> <li>・ SI ステーションが反応しない ( 光や電子音を認められない ) 場合は、コントロールに設置されているバックアップ用ピンパンチを用いて、地図のリザーブ ( R ) 欄にパンチしてください。バックアップ用ピンパンチは、ステーションの横についている場合と、ひもでぶら下げた場合があります。</li> </ul>
注意事項	<ul style="list-style-type: none"> <li>・ 競技中に SI カードを紛失した場合は失格となります。</li> <li>・ SIAC ( タッチフリー ) には対応していません。</li> <li>・ SI ステーションが故障していない場合、ピンパンチによるパンチは通過証明になりません。</li> <li>・ SI カードに記録がなく、かつピンパンチによるパンチも無い場合は、失格 ( コントロール不通過 ) となります。</li> </ul>

## 6.5 服装・装備

服装	<ul style="list-style-type: none"> <li>・ 長袖・長ズボンの着用を推奨します。</li> <li>・ 配布したナンバーカードを胸部につけてください。</li> </ul>
シューズ	シューズの制限は特にありません。
熊鈴	熊鈴の携行を推奨します。
GPS デバイス	<p>GPS 機能を有するデバイスは、以下の場合に限り携行を許可します。</p> <ul style="list-style-type: none"> <li>▪ 地図表示機能がないものであること</li> <li>▪ ナビゲーション目的で使用しないこと</li> </ul>
撮影機材	競技中のトレイン内撮影 ( 写真・動画 ) を許可します。

## 6.6

## 競技の流れ

公式掲示板	大会本部横に公式掲示板を設けます。プログラムの修正・追加情報などを随時掲示しますので、出走前に必ずご確認ください。
スタート	<ul style="list-style-type: none"> <li>・ 会場からスタート地区まで、<b>青テープ誘導</b>で徒歩5分です。</li> <li>・ スタート付近には「ちくさ」高原マウンテンビレッジのテントサイトがあります。テントサイトには立ち入らないようご注意ください。</li> <li>・ スタート地区のレイアウトは下図のようになっています。             <ul style="list-style-type: none"> <li>▪ スタート枠に入る前に、必ず SI カードの記録情報をクリアステーションでクリアしてください。</li> <li>▪ SI カード動作不良の場合は、役員に申告してカードを交換してください。</li> <li>▪ スタート時刻3分前から枠に入り、役員の確認を受けるとともにチェックステーションで SI カードがクリア済であることをチェックしてください。チャイムの音とともに一つ前の枠にお進みください。</li> <li>▪ 2分前枠では必要に応じてご自分のクラスのコントロール位置説明表をお取りください (MF/WF/B/N クラスの位置説明表は配布しません)。位置説明表の最大サイズは 160mm ×60mm です。なお、位置説明は地図にも印刷されています。チャイムの音とともに一つ前の枠にお進みください。</li> <li>▪ 1分前枠ではご自分のクラスの地図箱の前に立ち、地図を確認してください。チャイムの音とともに地図を取って出走してください。地図はご自身の責任のもと、正しいものをお取りください。</li> </ul> </li> </ul>  <ul style="list-style-type: none"> <li>・ 遅刻者はスタート枠入口の役員による確認を受けて遅刻枠に入り、スタート役員にその旨を伝えてください。以後は指示に従いスタートしてください。</li> <li>・ 遅刻の原因が主催者の責任である場合を除き、遅刻者の成績は所定のスタート時刻から起算します。</li> <li>・ スタート地区の時計は現在時刻を表示しています。</li> <li>・ <b>スタート閉鎖時刻は 13:00</b> です。これ以降はスタートできません。</li> </ul>
競技中の誘導	スタート枠からスタートフラッグ ( 地図上の△の中心 ) まで、最終コントロールからフィニッシュまでは、 <b>赤白テープ誘導</b> があります。

<p>競技中の 注意事項</p>	<ul style="list-style-type: none"> <li>・ 地図上で表記、または現地にて青黄テープで表示された立入禁止区域には決して入らないようご注意ください。立入禁止区域に入った場合は失格となります。</li> <li>・ 負傷者を発見した場合は、速やかに場所・状況などを役員にお知らせください。負傷者の救助は、競技よりも優先してください。</li> <li>・ 距離の長いコースでは、途中に1~2か所の給水所があります。</li> <li>・ コース中に救護所は設けていません。緊急時は本部または役員までご連絡ください。救急箱はフィニッシュ地点および本部にあります。</li> <li>・ <b>競技時間(120分)を超えた場合は、失格となります。</b></li> </ul>
<p>フィニッシュ</p>	<ul style="list-style-type: none"> <li>・ パンチングフィニッシュ(SIカードをフィニッシュステーションに挿入し、光と電子音を確認)で競技終了となります。</li> <li>・ フィニッシュから会場までは徒歩20~30分です。フィニッシュにて誘導用地図を配布します。会場までの帰路は自由です。</li> <li>・ M85Aクラスの方および怪我をされた方はフィニッシュから会場まで自動車で送迎します。該当の方はフィニッシュ役員に申し出てください。</li> <li>・ <b>フィニッシュ閉鎖時刻は14:50</b>です。</li> <li>・ フィニッシュ閉鎖時刻にはコントロール撤収を開始しますので、競技途中でも必ずこの時刻までにフィニッシュへ向かってください。フィニッシュ閉鎖時刻以降もフィニッシュの通過が確認できない場合、未帰還者として捜索します。</li> <li>・ フィニッシュ後は速やかに会場の計算センターにてSIカードの読み取りを行ってください。レンタルSIカードをご使用の場合はここで回収します。</li> </ul>
<p>地図回収</p>	<p>本大会では地図の回収は行いません。競技終了後も未出走の選手には地図を見せないようお願いいたします。</p>
<p>調査依頼 提訴</p>	<ul style="list-style-type: none"> <li>・ 競技運営に関する調査依頼は、大会本部備え付けの所定用紙に記入の上、速やかに本部へ提出してください。</li> <li>・ 調査依頼に対する調査結果は、依頼者に通知または公式掲示板に掲示します。</li> <li>・ 調査依頼に対する調査結果の内容に不服があり提訴する場合は、本部備え付けの所定用紙に記入し、調査結果通知後15分以内に本部へ提出してください。</li> <li>・ 提訴に対する裁定委員会の判断結果は、公式掲示板に掲載します。</li> <li>・ 裁定委員は、当日公式掲示板に掲載します。</li> </ul>
<p>地図販売</p>	<ul style="list-style-type: none"> <li>・ 本大会の地図(全コントロール図・コース図)を販売します。購入を希望される方は、レース後に受付にてお求め下さい。</li> <li>・ 全コントロール図1部500円、コース図1部300円で販売予定です。</li> <li>・ 販売枚数には限りがございますので、ご承知おきください。</li> </ul>

表彰式	<ul style="list-style-type: none"> <li>各クラス上位 3 名を表彰します。ただし、エントリー数が 3 人以内のクラスは 1 位のみ、エントリー数が 6 人以内のクラスは 2 位までを表彰対象とします。</li> <li>地元の銘酒やお菓子などの副賞をご用意しております。</li> </ul>
成績	成績速報は Lap Center ( <a href="http://mulka2.com/lapcenter/">http://mulka2.com/lapcenter/</a> ) に掲載し、これを公式記録として取り扱います。

## 6.7 テレイン・コースプロフィール

テレイン プロフィール	<p>本テレインは兵庫・岡山・鳥取の県境付近「ちくさ高原スキー場」の東側山域、標高 850m~1000m に位置する。古代から江戸時代にかけて「たたら製鉄」が盛んに行われた地域で、テレイン内全域に鉄穴残丘<sup>かな</sup>と呼ばれる巨大なコブ（砂鉄採取跡地）が散在している。</p> <p>全体的に急峻で沢の浸食が進むが、比較的緩い斜面には鉄穴残丘による複雑な地形や湿地が多い。低木や下草は少なく全般的に極めて走行可能度が高いものの、一部で急斜面や岩石地・礫地により走行可能度が低下する。また、森林作業道がテレイン内を縦横に走っている。</p> <p>走行可能度割合は、A：80% B：15% C：5% D：0% である。</p>
コース プロフィール	<p>上級クラスでは、緩斜面に存在する微地形での高度なナビゲーション能力、および急斜面エリアでのルートチョイス能力の双方が問われるコースを提供します。テレイン全域に渡って森林作業道がありますが、作業道を利用できるレグは多くありません。足元の岩がちなエリア、わずかな下生えのあるエリアの走行が多く、不整地の走破能力が全般的に要求されます。加えて急峻な斜面も所々存在することから随所で登坂力も求められ、まさにオリエンテーリングの総合力が問われます。</p> <p>中級・初級クラスについては、コントロール位置は概して易しく設定しています。作業道を利用できるレグがほとんどですが、全般的にルートチョイスの要素を含むコース設定になっています。また中級クラスにおいては、一部不整地内での基礎的なナビゲーション能力が要求されるレグもあります。</p>

## 6.8 コース一覧

- ・ M21A, W21A は「日本ランキング ( エリート )」の対象クラスです。
- ・ 全ての A クラスは「日本ランキング ( 年齢別 )」の対象クラスです。
- ・ M15A, W15A は 2023 年度全国中学校高等学校オリエンテーリング選手権大会西日本地域選考会の対象クラスです。
- ・ M18A, W18A, W75A, W85A は申込がなかったため、廃止しました。

クラス	距離 [km]	登距離 [m]	コントロール数	縮尺	地図サイズ	優勝設定時間 [分]
M21A1	4.3	310	18	1:10,000	A4	35
M21A2	4.3	310	18			
W21A	3.3	185	17			
M35A	3.3	185	17			
W35A	3.0	175	14	1:7,500	B4	
M50A	3.0	175	14			
W50A	2.6	155	12			
M65A	2.6	155	12			
W65A	2.4	125	11			
M75A	2.4	125	11			
M85A	1.8	80	9	1:10,000	A4	
M20A	3.4	220	14			
W20A	2.8	170	13			
M15A	2.1	90	12			
W15A	1.6	65	9	1:7,500	B4	
MF	2.5	100	12			
WF	1.6	60	8			
MBL	2.5	100	12			
WBL	1.6	60	8			
MBS	1.6	60	8			
WBS	1.5	55	8			
N	1.5	55	8	25		



## 7 周辺案内

### 7.1 クリンソウ群生地

5月中旬～6月上旬にかけて、ちくさ高原の湿原でクリンソウが開花します。レース後にご鑑賞ください。

### 7.2 温泉施設

ちくさ高原から車で20～30分のところに温泉・食事施設があります。

名称	エーガイヤちくさ
住所	宍粟市千種町室 1060-1
駐車場	30台(無料)
入浴料金	大人400円 / 65歳以上200円 / 小学生200円 / 幼児無料

### 7.3 ちくさの名水

- ・ 会場の北側に地元の名水として知られる「ラドンの泉」があります。
- ・ ちくさ高原の豊かな森が育んだ水が、腐葉土を通り時間を掛けてじっくりと地中深く内蔵され、いま湧き出している良質の自然水です。20リットル100円にて自動販売機で販売しています。取水には容器が必要です。

### 7.4 たたらの里学習館

テレインの東側を流れる天見屋川の川沿いにあり、奈良時代～江戸時代にかけて発展したちくさ高原一帯のたたら製鉄の歴史を伝える施設です。たたらの工程を学ぶことができます。

名称	たたらの里学習館
住所	宍粟市千種町西河内 1048-38
開館時間	午前9時～午後5時
料金	大人300円 / 大学生・高校生200円 / 中学生・小学生100円

## 8 留意事項



以下の留意事項について予めご了承ください。

遵守事項	<ul style="list-style-type: none"><li>・ 未成年者は保護者の同意を得て参加してください。</li><li>・ 自分で出したごみは必ずお持ち帰りください。</li><li>・ 大会終了後に大会マップを利用して無断で再入山しないでください。</li></ul>
競技関連	<ul style="list-style-type: none"><li>・ 遅刻スタートは一定の範囲で認めますが、所定スタート時刻から起算して計時します。</li><li>・ 欠席者の代わりの出場（代走）は認めません。</li><li>・ 本競技会は日本アンチ・ドーピング規程に基づくドーピング・コントロール対象大会です。参加者は日本アンチ・ドーピング規程に従わなければなりません。詳細は、JOA アンチ・ドーピング委員会ウェブサイト（<a href="http://www.orienteering.or.jp/AD/">http://www.orienteering.or.jp/AD/</a>）をご覧ください。</li></ul>
個人情報の取扱い	<ul style="list-style-type: none"><li>・ 参加者の個人情報は、本大会の運営上必要な用途以外には使用しません。</li><li>・ 本大会の記録（写真・映像・記事・成績など）の肖像権・掲載権は、主催者に属します。また、本大会の記録に含まれる個人情報（氏名・年齢・性別・成績・肖像など）が、新聞・テレビ・雑誌・Web・パンフレットなどのメディアにて掲載・利用される場合の掲載権・使用权も主催者に属します。</li></ul>
免責事項	<ul style="list-style-type: none"><li>・ 参加者が自分自身または第三者へ与えた事故・損傷・損害について、主催者は一切責任を負いません。主催者は傷害保険に加入しますが、補償額には限度があります。</li><li>・ 各自で体調管理に責任を持って参加してください。健康保険証の持参を推奨します。</li><li>・ 主催者は大会中の紛失・盗難・事故などについて一切の責任を負いません。荷物預かりサービスの実施予定はございませんので、貴重品の管理は各自でお願いします。</li></ul>
安全確保	<ul style="list-style-type: none"><li>・ アウトドアスポーツであることに鑑み、後述のリスクを十分ご理解ください。</li><li>・ 荒天時や災害発生時など、参加者の安全が確保できないと判断される場合には大会を中止いたします。この場合、一部参加費の返金または代替日程への無料振替を行います。なお中止のタイミングによっては返金できない場合があります。</li></ul>

## 9 オリエンテーリング競技に伴うリスク



本大会で直面しうるリスクと対策についてご理解ください。

道迷い	ナビゲーション技術で対応可能です。現在地を見失った場合も森林作業道を辿ることで比較的容易に現在地を把握できます。必ず時間内にフィニッシュへ戻ってください。
脱水症状	コース上で迷うと行動時間が長くなります。主催者で給水所を用意しますが、不安のある方は各自で準備のうえ携帯してください。なおコース中に自動販売機はありません。
転落 滑落	急な斜面や崖が存在します。やみくもに進まず周囲の安全を確保して進んでください。
踏み抜き	森の中では踏み抜きの可能性があります。底の丈夫な靴や踏み抜き防止インソールの利用を推奨します。
動物	熊をはじめとした野生動物に遭遇する可能性があります。熊鈴の携行を推奨します。
その他	上記以外にも、転倒による骨折・捻挫・外傷、樹木や草による外傷、急病・体調不良による停滞と救助の遅れなど、アウトドア活動で一般に想定されるリスクがあります。自力で移動できない状況となることも想定し、自身の存在を周囲に知らせるためホイッスルの携行を推奨します。また発見しやすくするため目立つ色の服装を心がけてください。怪我人や体調不良者を発見した場合は救助を優先し、周囲の参加者と協力し合って応急処置や主催者への連絡を行ってください。