

# 第3回つるまいOLCトレイルオリエンテーリング大会 ブリテン3(プログラム)

Rev.1 2023年5月21日発行

## 【大会情報】

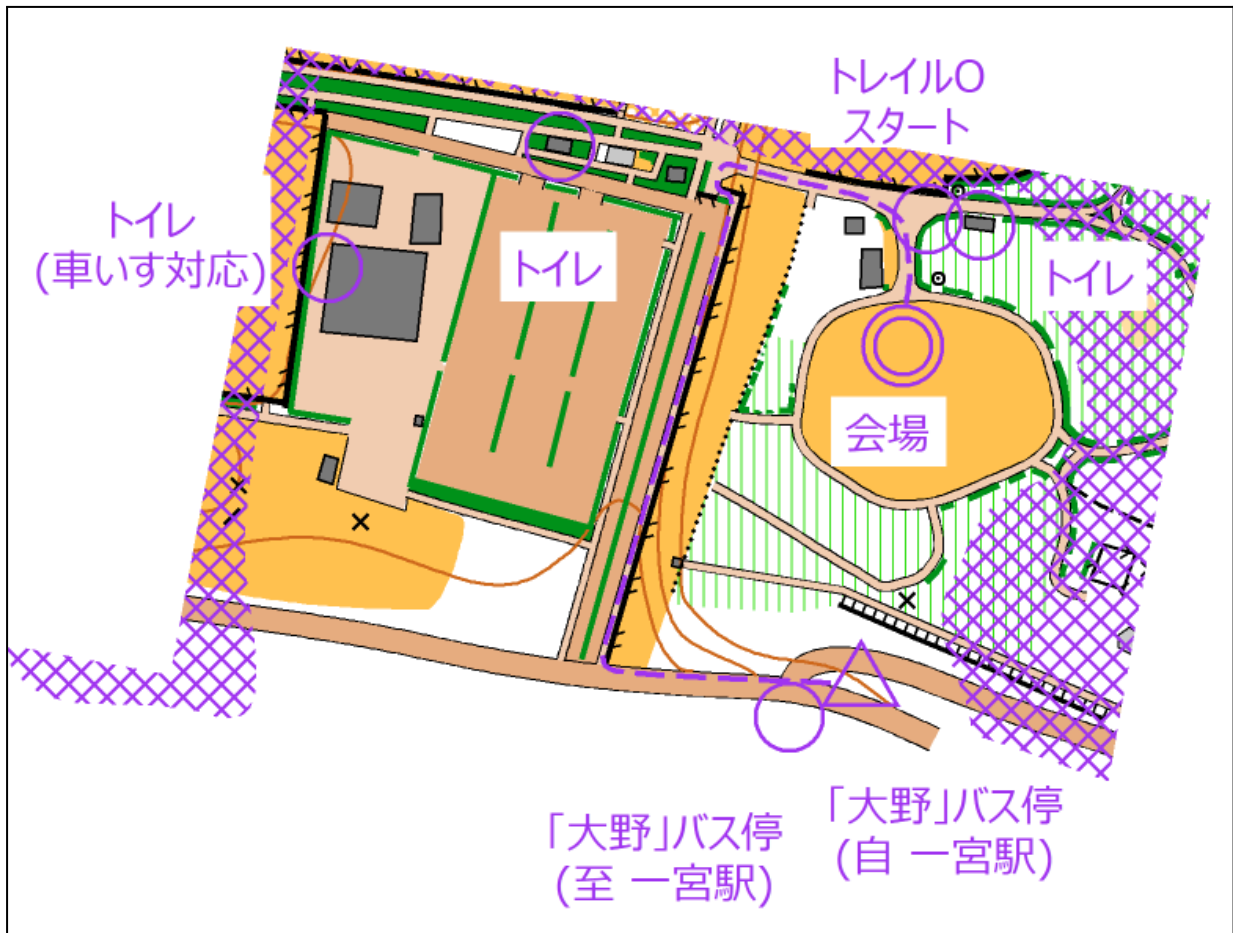
開催日 2023年5月28日(日)  
開催地 大野極楽寺公園(愛知県一宮市浅井町大野字小屋裏1400)  
会場 大野極楽寺公園 桜の園  
交通案内 名鉄一宮駅・JR尾張一宮駅「一宮駅東口」バス停から名鉄バス「川島」行き(系統番号36)に乗車(約30分)。「大野」バス停下車、徒歩5分  
会場に駐車場はありますが満車が予想されます。できる限り公共交通機関でお越しください。  
主催・主管 [つるまいオリエンテーリングクラブ\(つるまいOLC\)](#)  
大会ページ <https://japan-o-entry.com/event/view/1251>

## 【スケジュール】

9:30 開場・受付開始  
10:30 スタート開始  
11:34 スタート閉鎖  
(Temp0のためフィニッシュ閉鎖は設けません)

## 【会場案内図】

会場は大野極楽寺公園 桜の園です(下記地図の◎付近)。青空会場です。  
バス停からは破線の経路でお越しください(テープ誘導はありません)。



## 【競技役員】

競技責任者 岩田健太郎  
コース設定者 松橋徳敏  
大会コントローラは置きません。

## 【競技情報】

### 競技形式

TempO(トレイルオリエンテーリング、個人競技)

### 適用規則

- ①および②に準拠します。
- ①[日本トレイルオリエンテーリング競技規則\(2012年6月17日改正\)](#)
- ②[タイムコントロール新方式の前倒し実施について\(2014年8月31日\)](#)  
(②は元ページが削除されたため、本大会の添付資料に掲載します)

### 地図仕様

ISSprOM2019-2、縮尺1:4000、等高線間隔2m、2023年作成  
A5横、ラミネート加工済

### 地図記号の定義

531 Prominent man-made feature(黒のx):時計、遊具。例を以下に示します。



### 位置説明

ISCD2018記号により表記します。

### クラス情報

Aクラス:  
距離1.2km、登距離10m、5ステーション×5課題、ステーション制限時間150秒  
(TempOのため移動障害の有無によるクラス分けは行いません)

### ゼロトレランス(正解なしの基準)

正解なしの場合は正しい位置から4m以内にフラッグがありません。

([IOF規則](#) Appendix1 3.3.2に基づく設定)

### トレイン説明

大野極楽寺公園は、豊かな自然環境を有する木曽川の河川敷に位置し、サイクリングロードやバーベキュー広場、野球場、芝生広場などが整備されています。トレイン内の見通しは概ね良好です。コース経路には舗装区域と未舗装区域があり一部で階段や段差を通行します。

## 【大会の流れ】

### 会場・受付

- 受付にあるコントロールカードを各自で受け取ってください。コントロールカードには氏名が印刷されているので、ご自身のものであることを確認してください。
- 公式掲示板を設置します。必ずご確認ください。

### スタート

- スタート地区は会場付近に設けます(徒歩1分)。
- スタート時刻の1分前までにコントロールカードを持ってお越しください。
- スタート時刻に遅刻した競技者は、役員の指示に従ってスタートしてください。特段の事情がない限り、30分以上遅れた競技者のスタートは認めません。

### 競技中

- スタートから最終ステーションまでは赤テープ誘導に従ってください。
- 各ステーション前に待機場所があります。役員の指示があるまで待機してください。
- **円滑な進行のため、競技者の申告が無い限り回答方法は口頭として扱います。指差して回答する場合はステーション到着時に速やかに申告してください。**
- トイレはステーション3から4への誘導路上にあるもののみ使用可能です。
- 私語は控えてください。緊急時を除き通信機器の使用を禁止します。
- 競技方法は【競技説明】をご覧ください。

### フィニッシュ

- 最終ステーション終了後にコントロールカードを回収します。
- 会場までは赤テープ誘導の続きに従って戻ってください。
- 競技終了前の競技者への競技情報の伝達を禁止します。
- スタート閉鎖後、会場でコントロールカードの控えと正解表を配布し、成績速報を掲示します。

## 【調査依頼・提訴】

### 調査依頼

- 競技者は競技責任者に対して調査依頼をすることができます。調査依頼は書面で受付に提出してください。調査依頼の期限は、当該クラスの出走者全員の成績速報が掲示されてから15分以内とします。
- 併設パーク0参加者がコントロールに関する調査依頼をする場合は、パーク0に出走する前に行ってください。パーク0出走後にコントロールに関する調査依頼をすることは認めません。

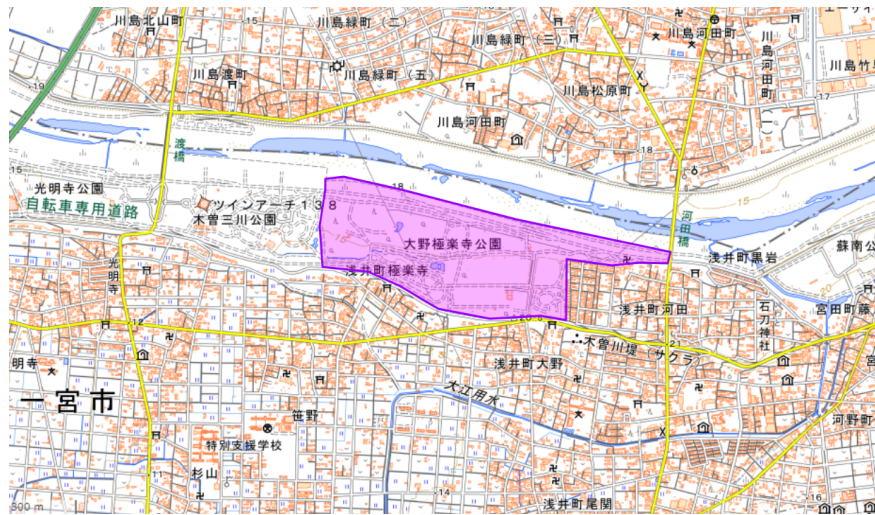
### 提訴

- 調査依頼に対する競技責任者の回答が不服の場合、競技者は提訴をすることができます。提訴の期限は、調査依頼に対する回答が通知されてから15分以内とします。
- 裁定委員は茅野耕治さん、伴毅さん、山口拓也さんです。

## 【その他】

- 虫除け、熱中症・日焼け対策の実施を推奨します。
- 表彰式は行いません。
- 当日参加はありません。
- 大野極楽寺公園内に車いす用トイレが整備されています。
- コンパスの貸し出しを行います。
- トレーニングの機会やトレーニングテレインは、主催者から提供しません。
- 参加者が自分自身、あるいは第三者に与えた事故や損害等については主催者は一切その責任を負いません。
- 気象警報が発令されている場合など、安全が確保できない場合は大会を中止します。大会中止を含め、いかなる場合でも参加費は返金いたしません。

- 大会当日まで次の紫枠内区域へのオリエンテーリング目的での立ち入りを禁止します。



国土地理院地図(<https://maps.gsi.go.jp>)を加工して作成

### 【問い合わせ先】

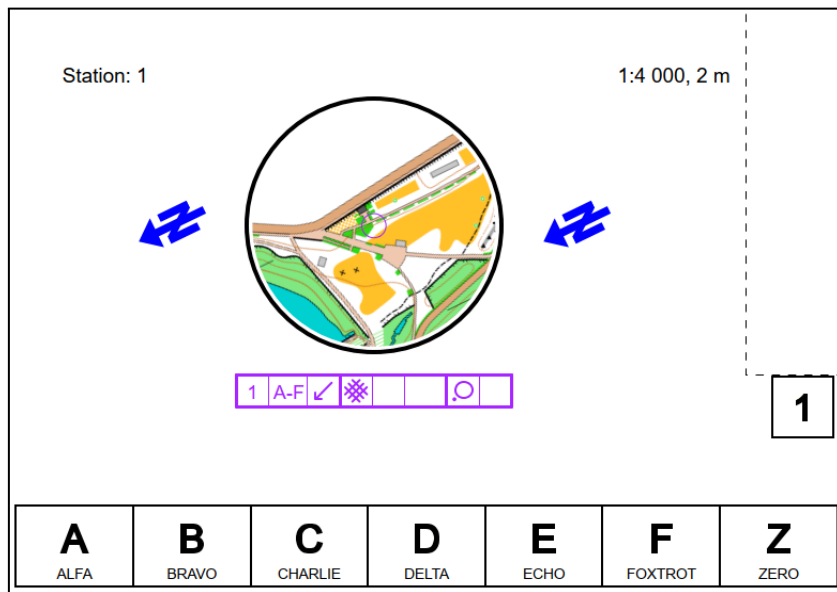
Eメールアドレス：[tsurumai\\_trailo@googlegroups.com](mailto:tsurumai_trailo@googlegroups.com)

### 【競技説明】

トレイルオリエンテーリングは、身体の不自由な人を含むすべての人が参加できるオリエンテーリング競技で、地図とテレインの解釈の正確性を競います。

本大会はTempO形式です。TempOはタイムコントロールのみで構成され、正確性に加え課題を解く速度も問われます。成績は「回答時間の合計 + 不正解数×30秒」が小さい順に上位となります。

- ステーションと呼ばれる課題が設定されるエリアを回り、各ステーションで複数の課題に連続して回答します。
- ステーションでは着席して回答します。回答中は移動できません。
- ステーションには6個のフラッグが設置されます。フラッグは左からA、B、C、D、E、Fと指定されます。
- どのフラッグも正解ではない「正解なし(Z)」が正解の課題を出題する可能性があります。
- 回答方法は口頭と指差しの2種類がありますが、競技者の申告が無い限り回答方法は口頭として扱います。指差しで回答する場合はステーション到着時に速やかに申告してください。(IOF規則 16.14に基づく運用)
  - 口頭の場合は次のように発声してください。  
A=アルファ、B=ブラボー、C=チャーリー、D=デルタ、E=エコー、F=フォックストロット、Z=ゼロ。  
アルファベットどおりの発声も有効回答としますが、聞き間違いの訂正は受け付けません。
  - 指差しの場合は課題地図の下部に書かれたアルファベットを役員が復唱するまで指差し続けてください。



課題地図の例 (2022年12月4日牧野ヶ池緑地TempO練習地図)

- 地図セットを次の2種類から選びます。
    - ルース:バラバラのもの
    - バウンド:綴じられたもの
- 地図は正置された状態で描かれています。どちらの地図セットにも表紙がついています。表紙は回答開始の合図があるまでめくってはいけません。
- ステーションでは、役員が地図セットの種類を訪ねた後、フラッグを指し示し、「タイム・スタート・ナウ」の合図を発声し計時を開始します。合図の後に表紙をめくり、回答を開始してください。そのステーションの最終課題に明確に回答した時に計時を終了します。
  - 前後の課題の地図を見てはいけません。見た場合は解いている課題を不正解扱いとします。  
ルースの地図セットを選んだ場合、解き終わった地図は地面に置かず、地図セットの一番うしろに回すなどして手で持っていてください。
  - 各ステーションの制限時間は150秒です。制限時間20秒前に役員が警告します。
  - 回答が正しく記録されたかの確認は、ステーションを離れる前に行ってください。

### 【併設パークO】

本大会では、パークOを併設開催します。パークOについては[こちら](#)をご覧ください。

なお、トレイルO競技者がパークOにも参加する場合、以下の制限を設けます。

- パークOのスタート(フリースタート方式)はトレイルO競技後とする。  
なお、パークOのスタート開始はトレイルOの全競技者フィニッシュ後の予定です。
- パークO出走後は、トレイルOのコントロールに関する調査依頼を受け付けません。