



OLP 兵庫 創立 50 周年記念大会

日本ランキング対象大会

2023 年度全国中学校高等学校オリエンテーリング選手権大会 西日本地域選考会

要項

2

01 大会概要

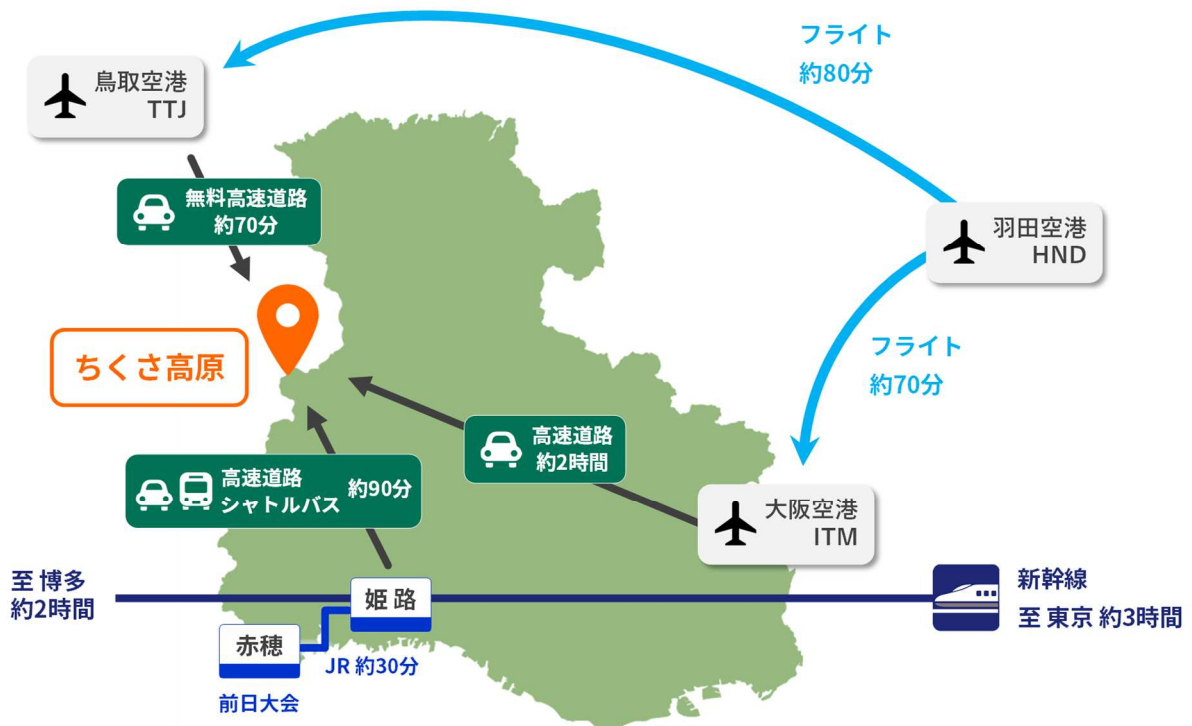
開催日	2023 年 6 月 4 日（日） 雨天決行 荒天中止			
競技形式	ポイントオリエンテーリング ミドルディスタンス			
場所・会場	兵庫県宍粟市千種町 ちくさ高原スキー場			
主催・主管	オリエンテーリング・パトロール（OLP）兵庫			
後援	宍粟市 兵庫県オリエンテーリング協会			
協力	しそう森林王国協会 ちくさ高原ネイチャーランド（予定）			
主要役員	実行委員長	片山 裕典	運営責任者	橋本 裕志
	競技責任者	塩平 真士	イベントアドバイザー	愛場 庸雅
	コースプランナー	橋本 遼佑	地図作成者	橋本 裕志

02 大会スケジュール（予定）

10:30	開場 受付開始
11:45	スタート開始（会場 → スタート地区 徒歩 10 分程度）
13:30	スタート閉鎖
14:00	表彰開始
15:00	競技終了

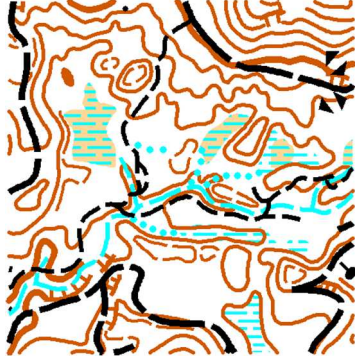
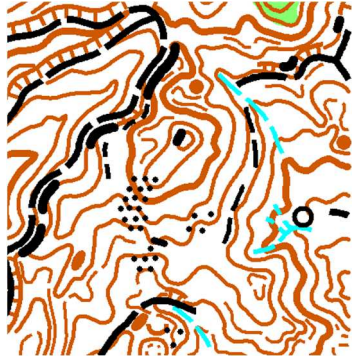


03 会場アクセス

自動車	会場 「ちくさ高原スキー場」 駐車場（無料）まで 中国自動車道 山崎 I.C.より 約 42km / 55 分 鳥取自動車道 西粟倉 I.C.より 約 13km / 20 分					
姫路駅-会場 シャトルバス	姫路駅-会場間のシャトルバス運行（要予約）					
	<ul style="list-style-type: none"> ・ 予約はレースへのエントリーと同時に、往復利用のみ承ります。 ・ 往路はご利用の便をご指定ください。復路の便指定は不要です。 ・ ご予約が 30 人に満たない場合、バスは運行しません。 予めご了承ください。 ・ 申込締め切り以降の予約変更（キャンセルを含む）はできません。 					
	往路	第一便	第二便	復路	第一便	第二便
姫路駅 発	9:00	9:30	会場 発	15:30	16:00	
会場 着	10:30	11:00	姫路駅 着	17:00	17:30	



04 競技情報

競技形式	個人によるポイントオリエンテーリング（フォレスト） ミドルディスタンス競技
準拠規程	日本オリエンテーリング協会（JOA）「日本オリエンテーリング競技規則」
計時システム	SPORTident 社製電子パンチングシステム（SI） ※ タッチフリー非対応
服装・装備	長袖・長ズボンの着用と熊鈴の携行を推奨 シューズの制限はなし
地図	ISOM2017-2 準拠 「ちくさ高原」 完全ニューマップ 縮尺 1/10,000 または 1/7,500 等高線間隔 5m 耐水紙オフセット印刷またはプリンター印刷（ポリ袋封入）
トレイン情報	本トレインは兵庫・岡山・鳥取の県境付近「ちくさ高原スキー場」の東側山域、標高 850m～1000m に位置する。古代から江戸時代にかけて「たたら製鉄」が盛んに行われた地域で、トレイン内全域に鉄穴残丘と呼ばれる巨大なコブ（砂鉄採取跡地）が散在している。 全体的に急峻で沢の浸食が進むが、比較的緩い斜面には鉄穴残丘による複雑な地形や湿地が多い。低木や下草は少なく全般的に極めて走行可能度が高いものの、一部で急斜面や岩石地・礫地により走行可能度が低下する。また、森林作業道がトレイン内を縦横に走っている。 走行可能度割合 A：90% B：5% C：5% D：0%
コース情報	中級・初級者向けクラスでは森林作業道を含めたルート選択がレースのカギを握るだろう。上級クラスではスピードの切替と複雑な地形での高度なナビゲーション技術が要求されるような、ミドル競技にふさわしいコースを提供する。
トレーニングコース	本大会ではトレーニングコースを設けません。
立入禁止区域	競技の公正を期すため、オリエンテーリング及びトレーニング目的で下図競技エリア内へ立ち入ることを禁止します。 

サンプル地図		
テレイン写真		

05 クラス

クラス		レベル	出場資格 年齢制限	優勝設定（分）	地図縮尺	当日申込
男性	女性					
M21A	W21A	上級者	無制限	30-35	1:10,000	—
M35A	W35A	上級者	35 歳以上	30-35	1:10,000	
M50A	W50A	上級者	50 歳以上	30-35	1:7,500	
M65A	W65A	上級者	65 歳以上	30-35	1:7,500	
M75A	W75A	上級者	75 歳以上	30-35	1:7,500	
M85A	W85A	上級者	85 歳以上	30-35	1:7,500	
M20A	W20A	上級者	20 歳以下	30-35	1:10,000	
MF	WF	初級者	大学 1 年生	30-35	1:10,000	若干数
M18A	W18A	上級者	18 歳以下	30-35	1:10,000	—
M15A	W15A	上級者	15 歳以下	20-30	1:10,000	
MBL	WBL	中級者	無制限	30-35	1:10,000	
MBS	WBS	中級者	無制限	20-30	1:10,000	
N	N	初級者	無制限	20-30	1:10,000	

- ・ 年齢で参加クラスを制限する場合は 2024/3/31 までに達する年齢で判定し、年齢を超えての出場については JOA 競技規則に準じます。
- ・ MF / WF クラスは大学新入生（初年度競技者登録予定者）を対象としています。新人歓迎イベントにご活用ください。
- ・ MF / WF / N クラスは当日申込を受け付けますが、枠数に限りがございます。可能なかぎり事前申込をおすすめします。
- ・ 女性の方でも M クラスに参加いただけます。
- ・ 表中のレベルは以下のように定義します。カッコ内の階級は JOA 指導教本におけるナビゲーション技術水準を示します。

初級者：オリエンテーリングを何度か経験したことがある（レベル 1~2）

中級者：オリエンテーリングの基本ルールを十分理解している（レベル 2~5）

上級者：難しいコースでも完走できる技術を持つ（レベル 6）

- ・ 各クラス上位 3 名を表彰します。ただし、以下の例外を設けます。

申込者 3 人以内のクラス：1 位のみ表彰

申込者 6 人以内のクラス：2 位まで表彰

06 参加費

クラス		参加費（円）			参加費 + 往復バス代金（円）			SIカード レンタル
男性	女性	一般	大学生	高校生 18歳以下	一般	大学生	高校生 18歳以下	
M21A	W21A	4,500	3,500	—	8,000	6,000	—	+200円
M35A	W35A	4,500	3,500	—	8,000	6,000	—	
M50A	W50A	4,500	3,500	—	8,000	6,000	—	
M65A	W65A	4,500	3,500	—	8,000	6,000	—	
M75A	W75A	4,500	3,500	—	8,000	6,000	—	
M85A	W85A	4,500	3,500	—	8,000	6,000	—	
M20A	W20A	3,500	3,500	2,000	6,000	6,000	4,500	
MF	WF	—	2,000	—	—	4,500	—	
M18A	W18A	—	—	2,000	—	—	4,500	
M15A	W15A	—	—	2,000	—	—	4,500	
MBL	WBL	3,000	2,000	1,000	6,500	4,500	3,500	
MBS	WBS	3,000	2,000	1,000	6,500	4,500	3,500	
N	N	3,000	2,000	1,000	6,500	4,500	3,500	

- ・ 専修学校等の各種学校で教育を受ける者も大学生に含めます。
- ・ マイSIカードをお持ちの方は、エントリー時にSIカード番号を入力してください。
- ・ SIカード紛失時には5,000円を申し受けます。

07 エントリー方法（レース&シャトルバス）

- ・ ナビゲーションスポーツ専用申込システム Japan-O-entryY にて、画面の指示に沿ってお申込みください。（<https://japan-o-entry.com/>）
- ・ 右の二次元コードからイベントページへ直接アクセスできます。



申し込み締め切り：2023年5月13日（土）

08 問い合わせ先

ご不明な点や主催者への伝達事項等がございましたら、以下の宛先までご連絡ください。

ktymh●maia.eonet.ne.jp （●を@に置換）

09 留意事項



エントリーに際しては以下の留意事項に必ずご同意ください。

遵守事項	<ul style="list-style-type: none">・ 要項3（詳細プログラム）は開催1週間前までにエントリーサイト（JOY）で公開しますので、内容を必ずご確認ください。・ 自分で出したごみは必ずお持ち帰りください。・ 大会終了後に大会マップを利用して無断で再入山しないでください。
競技関連	<ul style="list-style-type: none">・ スタート時刻は全て事前指定制です。時間帯希望は原則承れませんのでご了承ください。やむを得ない事情がある場合は事前に問合せ先までご相談ください。・ 遅刻スタートは一定の範囲で認めますが、所定のスタート時刻から起算して計時します。・ 欠席者の代替りの出場（代走）は認めません。
個人情報の取扱い	<ul style="list-style-type: none">・ エントリーにあたって取得した参加者の個人情報は、本大会の運営上必要な用途以外には使用しません。・ 本大会の記録（写真・映像・記事・成績など）の肖像権・掲載権は、主催者に属します。また、本大会の記録に含まれる個人情報（氏名・年齢・性別・成績・肖像など）が、新聞・テレビ・雑誌・Web・パンフレットなどのメディアにて掲載・利用される場合の掲載権・使用权も主催者に属します。
免責事項	<ul style="list-style-type: none">・ 参加者が自分自身または第三者へ与えた事故・損傷・損害について、主催者は一切責任を負いません。主催者は傷害保険に加入しますが、補償額には限度があります。・ 各自で体調管理に責任を持って参加してください。健康保険証の持参を推奨します。・ 主催者は大会中の紛失・盗難・事故などについて一切の責任を負いません。荷物預かりサービスの実施予定はございませんので、貴重品の管理は各自でお願いします。
安全確保	<ul style="list-style-type: none">・ アウトドアスポーツであることに鑑み、後述のリスクを十分ご理解ください。・ 荒天時や災害発生時など、参加者の安全が確保できないと判断される場合には大会を中止いたします。この場合、一部参加費の返金または代替日程への無料振替を行います。なお中止のタイミングによっては返金できない場合があります。

10 オリエンテーリング競技に伴うリスク



エントリーに際しては、本大会で直面しうるリスクと対策についてご理解ください。

枝による 外傷	背丈の低い樹木が生えたエリアがあり、目や顔に外傷を負う可能性があります。特に目の怪我を防ぐためアイゴーグルの着用を推奨します。また該当区間ではスピードを落として通行したり、比較的障害物の少ない場所を選んで通行したりすることでリスクを低減できます。
道迷い	ナビゲーション技術があれば対応可能ですが、現在地を見失った場合も森林作業道を辿ることで比較的容易に現在地を把握できます。必ず時間内にフィニッシュへ戻ってください。
脱水症状	コース上で迷うと行動時間が長くなります。主催者で給水所を用意しますが、不安のある方は各自で準備のうえ携帯してください。なおコース中に水場や自動販売機はありません。
転落 滑落	急な斜面や崖などが存在します。やみくもに進まず周囲の安全を確保して進んでください。
踏み抜き	森の中では踏み抜きの可能性があります。底の丈夫な靴や踏み抜き防止インソールの利用を推奨します。
動物	熊をはじめとした野生動物に遭遇する可能性があります。熊鈴の携行を推奨します。
その他	上記以外にも、転倒による骨折・捻挫・外傷、樹木や草による外傷、急病・体調不良による停滞と救助の遅れなど、アウトドア活動で一般に想定されるリスクがあります。自力で移動できない状況となることも想定し、自身の存在を周囲に知らせるためホイッスルの携行を推奨します。また発見しやすくするため目立つ色の服装を心がけてください。怪我人や体調不良者を発見した場合は救助を優先し、周囲の参加者と協力し合って応急処置や主催者への連絡を行ってください。