

Congrats!



2023.03.18.Sat.

靈山・蛇喰池 ~Revenge Long~

目次

●	実行委員長挨拶	2
1	大会概要	3
2	交通アクセス	4
3	競技情報	5
4	会場	8
5	受付・申込	10
6	競技の流れ	11
7	注意事項	13
8	お問い合わせ先	13
9	大会スタッフ	14



実行委員長挨拶

3/10(金)~3/12(日)に3日間かけて開催されたインカレが終わり、インカレ病に罹っている人も多いのではないのでしょうか。今年は声を出しての応援が解禁され、初めて"本当の"インカレを体験した人も多くいると思います。その熱が冷め切らない3/18(土)に本大会を開催できる運びとなったことを嬉しく思います。第26回京大京女立命館大会は、ミドル・ロング2daysの予定でしたが、ミドル単日開催となってしまいました。本大会では、同じトレインの蛇喰池でリベンジの思いも込めてロング競技を開催します。41期が中心となって新規開拓した蛇喰池を楽しんでいただけたら幸いです。最後になりますが、京大京女立命館41期に関わってくださった全ての皆様方に感謝の気持ちを表して、実行委員長挨拶とさせていただきます。

実行委員長 小久保 茉優

～余ったスペースを「よしなかスタンプ」(京京立41期のLINEスタンプ)で供養～



1 大会概要

開催日

2023年3月18日(土) 雨天決行・荒天中止

主催・主管

京都大学オリエンテーリングクラブ 41期*

京都女子大学オリエンテーリングクラブ 41期*

立命館大学オリエンテーリングクラブ 41期* *…2019年度入学

大会役員

実行委員長 小久保 茉優 (立命館大学 2019 年度入学)

運営責任者 塚田 一希 (京都大学 2019 年度入学)

競技責任者 向井 悠真 (京都大学 2019 年度入学)

コースプランナー 上田 皓一郎 (立命館大学 2019 年度入学)

開催地

三重県伊賀市 柘植・西柘植・壬生野地区

会場

いがまちスポーツセンター 芝生広場

〒519-1413 三重県伊賀市愛田 346

(Google maps→ <https://goo.gl/maps/oHgZtVXcFhmvmSxN7>)

※青空会場です。

※ご質問がある場合は、本大会運営者へご連絡下さい。

タイムテーブル

9:00 開場

10:30 当日申込締切

11:00 トップスタート

12:30 スタート閉鎖・地図販売開始

15:00 フィニッシュ閉鎖・表彰開始

17:00 会場閉鎖

2 交通アクセス

自家用車でお越しの場合

- ・名阪国道 下柘植 IC より約 5 分
- ・新名神高速道路 甲南 IC より約 25 分

公共交通機関でお越しの場合

JR 関西本線 新堂駅から徒歩約 45 分

※新堂駅～いがまちスポーツセンターへのルート(Google Maps)→<https://bit.ly/3rwXOo0>

※大会当日、会場付近へアクセス可能なバスはございません。予めご了承下さい。

至
草津・
京都方面



新名神高速道路

至
亀山・
名古屋
方面

名阪国道(国道25号)

©Google Maps

至 奈良・大阪方面



至 新名神 甲南I.C.

至 亀山 名古屋方面

至 奈良 大阪方面

©Google Maps



3 競技情報

競技形式

- ・ポイントオリエンテーリングによるロングディスタンス競技
 - ・EMIT 電子パンチング計時システム(Eカード)による計時
- ※個人所有のEカード使用可

競技用地図

ISOM2017-2 に準拠

「霊山」「蛇喰池」

- ・等高線間隔…5m
- ・縮尺…1:10000
- ・走行可能度…4段階表記
- ・特殊記号

本大会の地図では、下図のような特殊記号が使用されています。(下図の記号は実際の大きさと異なります)



石碑



人工特徴物
(檻・流し台・
小さな倉庫)

- ・コントロール位置説明表
スタート2分前枠でコントロール位置説明表(ISCD2018準拠)を配布します。コントロール位置説明表の大きさは縦190mm×横60mm以内です。コントロール位置説明表は地図にも印刷されています。

トレインプロフィール

本トレインは布引山地北端である霊山の西側山麓に位置し、北側の「霊山」と南側の「蛇喰池」の2つのトレインから構成される。北側は概して緩やかな片斜面であり、地形的特徴物は比較的少ない。大部分が人工林であるため見通しがよく走行可能性が高いが、倒木の多い箇所や藪の発達した箇所も一部存在する。南側は、エリアによって地形的特徴が大きく異なるため、緻密なルート取りとナビゲーションの切り替えを行いつつスピードを維持する技術が求められる。こちらでも走行可能性は概ね高いが、藪や湿地などの障壁もありルートチョイスが迫られる。

競技中の誘導

競技中の誘導は**赤白テープ誘導**です。

給水所

給水所はトレイン内に2箇所設けます。

救護所

救護所は会場内に1箇所設けます。

調査依頼

本大会では調査依頼は受け付けません。予めご了承下さい。

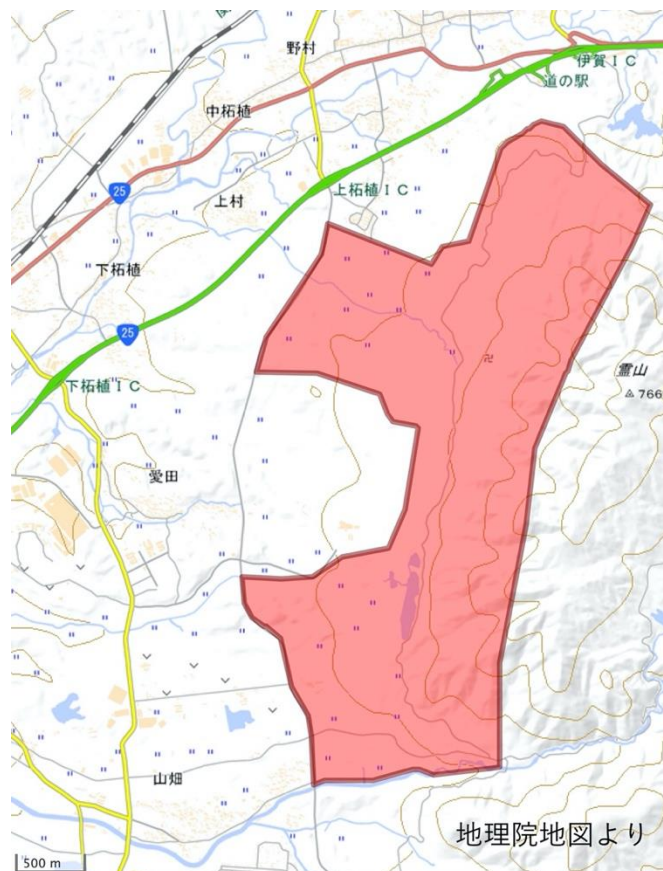
トレイン付近の気候

(上野観測所(標高159.2m)30年平均)
平均気温:7.6°C/最高気温:13.7°C/最低気温:2.1°C/日照時間:5.2時間

禁止事項

①テレイン範囲への侵入

本大会開催まで、下の範囲内(画像赤枠内)への立入を禁止いたします。



②競技者間での情報共有

競技中あるいは競技後の参加者が出走前あるいは競技中の参加者に競技に関わる情報を伝えることを禁止します。発覚した場合は情報を共有した競技者双方とも失格となります。

③立入禁止区域への侵入

競技用地図上で示されている立入禁止区域への侵入を禁止いたします。



コース情報

クラス	コース	難易度	距離	登高	競技時間	地図サイズ	優勝設定時間
やまたのおろち 八岐大蛇	1	上級	9.7km	585m	3 時間	B4	70 分
だいじゃ 大蛇	2	上級短め	6.8km	360m			50 分
じゃばみ 蛇喰	3	中級	4.9km	295m			35 分
みみず 蚯	4	初級	3.2km	190m			30 分

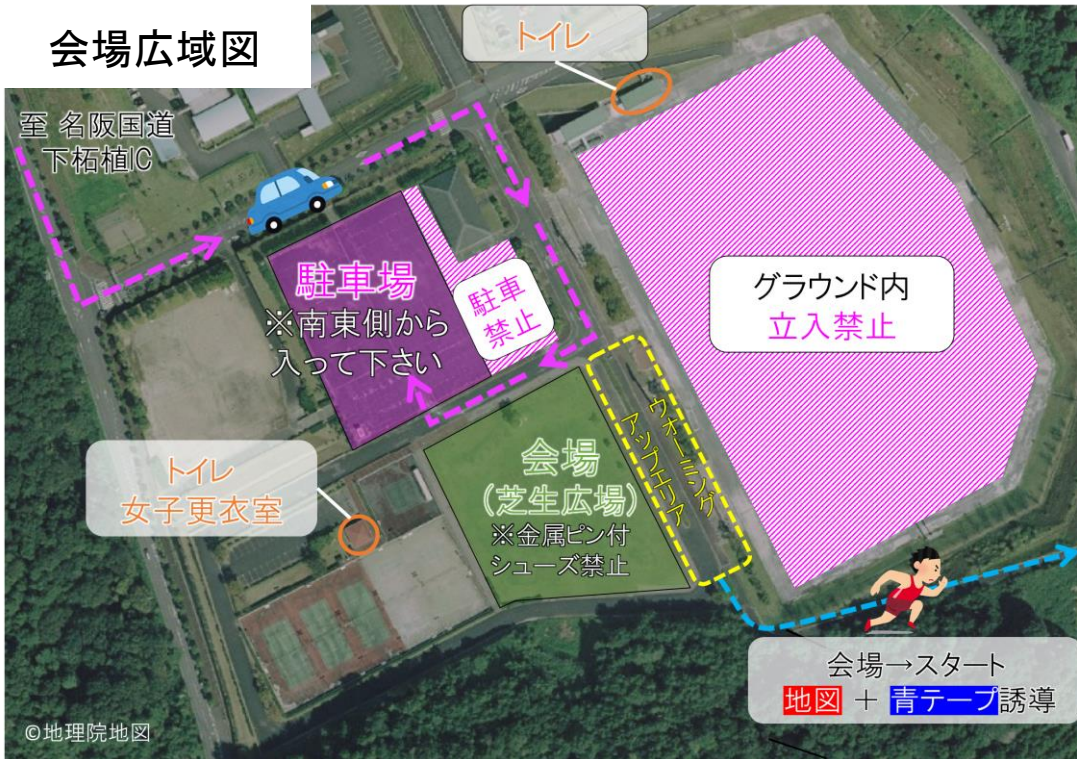


※八岐大蛇 イメージ図

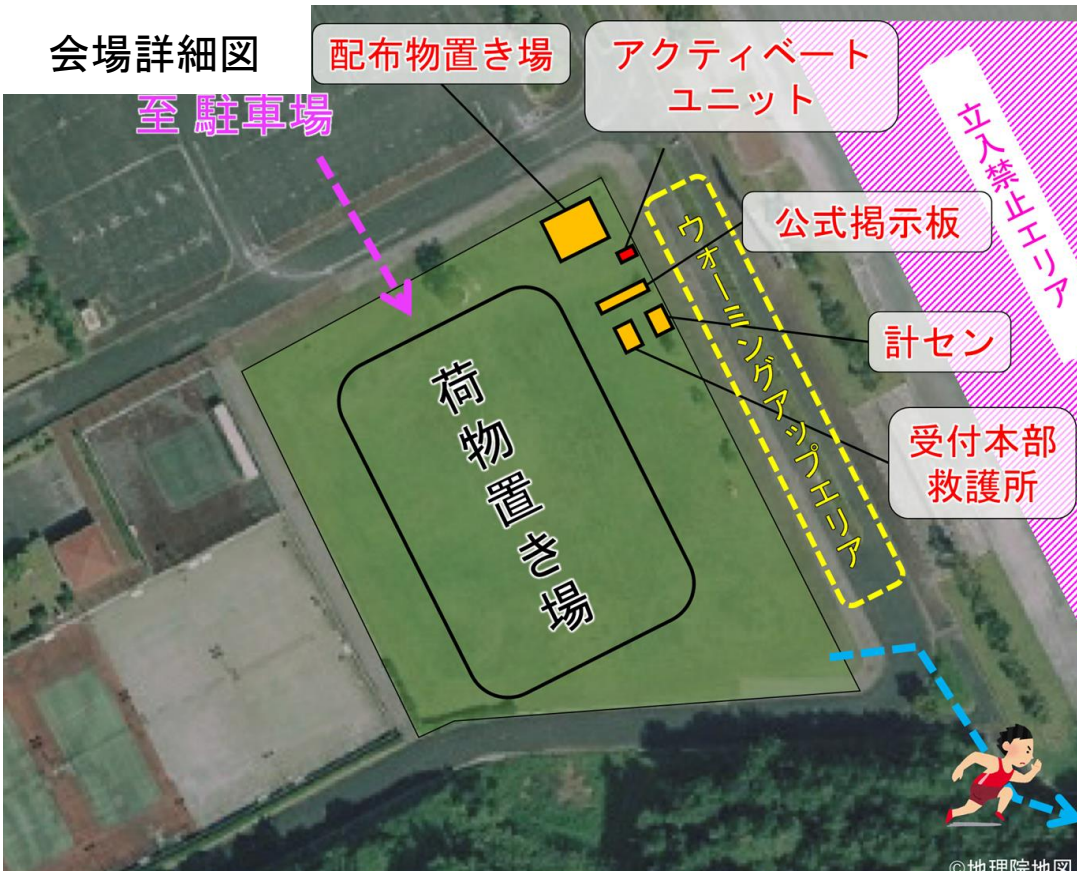


4 会場

会場広域図



会場詳細図



公式掲示板

- ・ 競技に関する情報、変更点等をお知らせします。当日スタート地区に向かう前に必ず掲示内容をご確認ください。
- ・ Web 上でも公開いたします。

配布物置き場

配布物置き場にて、バックアップラベル、誘導地図、Eカードをレンタルした方はレンタルEカードが置いてあります。

成績速報

成績速報は Lap Center
(<https://mulka2.com/lapcenter/>)
にて掲載いたします。

お手洗い

「芝生広場の西(テニスコートの隣)」、
「芝生広場の北東(グラウンドの北端)」
の2箇所ございます。お手洗いへの道のり
は誘導看板に従ってお進み下さい。

更衣室

女性更衣室は芝生広場内にテントを設営
いたします。

ウォーミングアップについて

芝生広場の東側道路をウォーミングアップ
エリアとします。競技者や一般のお客
様との接触に注意してご利用ください。

アクティベート

受付本部近くにアクティベートユニット
を設置します。スタート地区に向かう前
に必ずEカードの動作確認を行ってくだ
さい。

表彰

- ・ 上位3位まで(当該クラスのエントリー参加者が5人以下であれば上位1位のみ)を対象に表彰します。
- ・ 表彰は15:00頃より、順位が確定したクラスから行います。競技の進行具合によっては時間が前後することがあります。

注意事項

- ・ **芝生広場内における金属ピン付シューズの使用は禁止いたします。**競技で使用される場合は芝生広場外で履き替えをお願いいたします。
- ・ 芝生広場外の道路は車が往来することがありますのでご注意ください。

5 受付・申込

事前申込された方へ

- ・事前申込の方は、配布物置き場にて誘導地図・バックアップラベル・レンタルEカード(レンタルの方のみ)をお取りください。
- ・参加費の不備等ある方は、事前にご連絡させていただきますので受付にてご精算をお願いいたします。

当日申込される方へ

- ・当日 9:00~10:30 の間に受付にてお申込み下さい。申込用紙に必要事項を記入の上、以下の参加費をお支払い下さい。バックアップラベルとEカードを受付にてお渡しします。
※当日申込の場合はレンタルEカードによる出走となります。
- ・当日申込での出走は、地図の枚数に限りがございます。お早目にお申込み下さい。
- ・参加費(下表)

参加区分	当日申込参加費(レンタルEカード代含む)
学生(大学院生含む)	4000円
一般	4500円
高校生以下	500円

地図販売

種類	値段
各クラスコース図	500円
全ポスト図	600円

(注)

- ・大会当日、受付にて行います。ご希望の方はスタート閉鎖後に受付でお買い求め下さい。

Eカードレンタル

事前申し込みの方で、マイEカードを忘れた場合は、受付にて一枚300円でレンタルできます。レンタルしたEカードを紛失・破損させた場合、実費9000円を頂きます。

コンパス貸出

受付でコンパスの貸し出しを行います。その際、保証金として3000円をお預かりします。競技終了後、コンパスと引き換えに保証金をお返しします。ただし、コンパスを破損された場合は返金いたしかねます。

6 競技の流れ

スタート

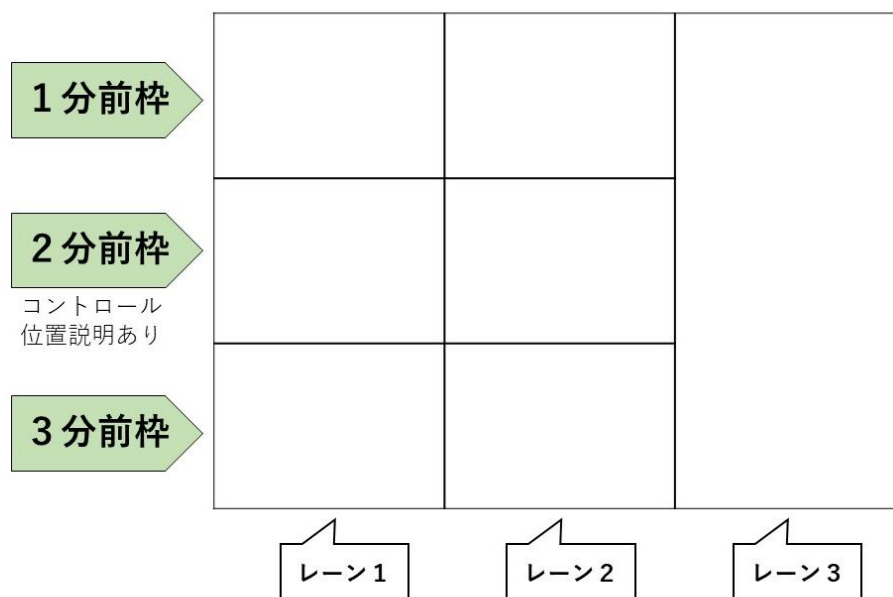
スタート誘導

会場から山に入るまでは**地図誘導**、それ以降は**青色テープ誘導**、合計徒歩約 25 分です。

スタート時刻と計時

- ・ スタートリストに指定された時刻の 3 分前までにスタート地区にお越し下さい。
- ・ 計時はスタート時刻から開始されます。

スタートレイアウト



レーン1：八岐大蛇

レーン2：大蛇、蛇喰、蚯

レーン3：遅刻者

スタートの流れ

- ・ 出走3分前になるまでにアクティベートを行って下さい。
- ・ スタート3分前：係員の確認を受け、3分前枠へお入り下さい。クラスによりレーンが分かれています。
- ・ スタート2分前：2分前枠にはコントロール位置説明表がありますので、必要な方はご自分のクラスの物をお間違いのないようお取りください。
- ・ スタート1分前：1分前枠で係員の指示に従って再度Eカードの動作確認を行い、地図のクラスが間違っていないかをご確認下さい。スタートの合図とともに地図を取ってスタートし

て下さい。スタートからスタートコントロールまでは**赤白テープ誘導**です。

- ・遅刻枠

スタート時刻に間に合わず遅刻した場合はその旨を係員にお伝えください。遅刻専用レーンより出走できます。なお競技者による過失の場合、遅刻者の記録は予め指定されたスタート時刻から算出することとします。ただし、定められたスタート閉鎖時刻以降は出走できません。また、正規時刻でスタートする選手に影響を及ぼすタイミングでのスタートは認められませんので、必ず係員の指示に従ってください。

フィニッシュ

フィニッシュ全般について

- ・競技時間内にフィニッシュを通過しなかった場合、失格となります。途中棄権する場合もフィニッシュを通過してください。
- ・競技の途中であっても、フィニッシュ閉鎖時刻の 15 時までにはフィニッシュを通過してください。万が一フィニッシュを通過せずに会場等に戻られた場合はその旨を係員までお伝えください。

ラストコントロール→フィニッシュ

- ・ラストコントロールからフィニッシュまでは**赤白テープ誘導**です。
- ・フィニッシュ形式はパンチングフィニッシュです。

フィニッシュ→会場

- ・地図回収は行いません。会場に戻った参加者の方は未出走者に地図を見せないようお願いいたします。
- ・フィニッシュ後、Eカードの読み取りは会場の計算センターで行います(フィニッシュ地区での読み取りは行いません)。成績の通知やバックアップラベルの確認は会場の計算センターにて行います。
- ・レンタルEカードは会場の計算センターで、貸出用コンパスは受付にてご返却をお願いします。
- ・フィニッシュ地区から会場への誘導は係員の指示に従ってください。

7 注意事項

- ・ 当日の朝は体調管理と検温をお願いします。当日体調が優れない場合、大会参加はお控えください。
- ・ 新型コロナウイルスの感染状況によっては、延期・中止の場合がございます。
- ・ 荒天・感染症の影響で大会が中止された際、参加費の返金是不可能的場合がございます。
- ・ 服装に関して公序良俗に反するものは禁止いたします。
- ・ 本大会は傷害保険に加入しておりますが、補償額には限りがあります。各自健康保険証の持参を推奨いたします。
- ・ 本要項の情報は予告なしに変更する場合があります。最新の情報については大会公式 Twitter にて更新いたしますので、随時ご確認下さい。
- ・ 本大会では役員がトレイン内や会場にて撮影を行い、撮影した写真は本大会の記録や、オリエンテーリングの普及・広報活動のため利用させていただく場合があります。写真の利用について疑問点・要望があれば、大会公式メールアドレスまでご連絡をお願いいたします。
- ・ 貴重品の管理は各自でお願いいたします。盗難などについて、主催者側は責任を負いかねます。
- ・ 参加者が自分自身あるいは第三者に与えた損害に対し、主催者側は責任を負いかねます。
- ・ 参加者ご自身で出されたゴミは必ずお持ち帰り下さい。
- ・ 地元の方にご迷惑をおかけする行動はご遠慮下さい。
- ・ 大会当日、いがまちスポーツセンター内では一般の利用客の方々がいらっしゃいます。特に会場東側にあるグラウンドには立ち入らないようお願いいたします。

8 お問い合わせ先

何かご不明な点がございましたら下記お問い合わせ先までご連絡ください。

☆大会用メールアドレス☆

41st.graduation.anniv.comp☆gmail.com

↑☆を@に変えてください。

☆Twitter☆

https://twitter.com/41st_gradcomp



9 大会スタッフ

運営者

実行委員長	小久保 茉優
運営責任者	塚田 一希
競技責任者	向井 悠真
コースプランナー	上田 皓一郎
渉外責任者	長井 翔太郎
申込責任者	森江 菜々子
会計責任者	原 万尋
広報責任者	井上 匠梧
備品責任者	中村 優那

当日役員

スタート	重岡 慧実	中村 優那	古川 貴也
フィニッシュ	イルマズ 恵明	原 万尋	
誘導	吉仲 瑞貴	井上 匠梧	
会場	平岡 丈	井上 匠梧	
受付	二俣 真	上田 皓一郎	
救護	宮口 祐誠		
計算センター	森江 菜々子	長井 翔太郎	



日本学連インタビュー企画

みちしるべ

学生 × 社会人

社会人オリエンティアに素朴な疑問を聞いてみよう!



インタビュー記事はこちらから↓

https://note.com/o_michishirube

ポットキャストも配信中です↓

<https://anchor.fm/o-michishirube>

学生インタビュアー随時募集中!興味のある方は日本学連まで

 note

